



Certidão de Acervo Técnico - CAT
Resolução nº 1.025, de 30 de outubro de 2009

CREA-PR

Certidão de Acervo
Técnico com
Atestado

1720230000246

Conselho Regional de Engenharia e Agronomia do Paraná

Atividade concluída

CERTIFICAMOS, em cumprimento ao disposto na Resolução nº 1.025, de 30 de outubro de 2009, do Confea, que consta dos assentamentos deste Conselho Regional de Engenharia e Agronomia do Paraná - Crea-PR, o Acervo Técnico do profissional FÁBIA ROBERTA PEREIRA ELEUTÉRIO DE OLIVEIRA referente à(s) Anotação(ões) de Responsabilidade Técnica - ART abaixo discriminada(s):

Profissional: **FÁBIA ROBERTA PEREIRA ELEUTÉRIO DE OLIVEIRA** RNP: **2609264968**

Registro: **SP-5063458544/D**

Título profissional: ENGENHEIRA CIVIL

Número da ART: **1720225573214** Situação da ART: BAIXA POR CONCLUSÃO DE OBRA/SERVIÇO
Tipo de ART: ART de Obra ou Serviço Registrada em: 03/11/2022 Baixada em: 17/01/2023 Forma de registro: Inicial
Participação técnica: Individual

Empresa contratada: **INTEGRAÇÃO ENGENHARIA E ASSESSORIA EIRELI**

Contratante: **PREFEITURA MUNICIPAL DE BOA VENTURA DE SÃO ROQUE** CNPJ: **01.612.906/0001-20**

Rua: RUA MOISES MIRANDA Nº: 422

Complemento: Bairro: CENTRO

Cidade: BOA VENTURA DE SAO ROQUE UF: PR CEP: 85225-000

Contrato: 59/2022 celebrado em 23/08/2022

Valor do contrato: R\$ 32.928,00 Tipo de contratante: Pessoa Jurídica (Direito Público) brasileira

Ação Institucional:

Endereço da obra/serviço: TRECHOS DA RUA GIOVANETTE VAZ, RUA PITANGA E ESTRADA CRISTO REI Nº: S/N

Bairro: CENTRO

Cidade: BOA VENTURA DE SAO ROQUE

UF: PR

CEP: 85225-000

Coordenadas Geográficas: -24,886687 x -51,550849

Data de início: 23/08/2022 Conclusão efetiva: 23/11/2022

Finalidade: Infra-estrutura

Proprietário: PREFEITURA MUNICIPAL DE BOA VENTURA DE SÃO ROQUE

CNPJ: 01.612.906/0001-20

Atividade Técnica: **1- Elaboração em BIM** Projeto de ortofoto mosaico - aerofotogrametria , 8818,52 M2; **2- Elaboração em BIM** Projeto de levantamento topográfico planialtimétrico, 8818,52 M2; **3- Elaboração em BIM** Elaboração de orçamento, Projeto de escarificação - terraplenagem , 1517,68 M3; **4- Elaboração em BIM** Elaboração de orçamento, Projeto de sistemas de drenagem para obras civis meio-fio, 1262,46 METRO; **5- Elaboração em BIM** Elaboração de orçamento, Projeto de pavimentação asfáltica para vias urbanas, 7588,42 M2; **6- Elaboração em BIM** Elaboração de orçamento, Projeto de infraestrutura para vias urbanas , 1230,1 M2; **7- Elaboração em BIM** Elaboração de orçamento, Projeto de acessibilidade de edificação , 18 UNID; **8- Elaboração em BIM** Elaboração de orçamento, Projeto de sinalização viária, 300,81 M2; **9- Elaboração em BIM** Elaboração de orçamento, Projeto de sinalização urbana, 10 UNID

A autenticidade e a validade desta certidão deve ser confirmada no site do Crea-PR <https://www.crea-pr.org.br/ConsultasPublicas>, informando o número do protocolo: 18731/2023.

CAT nº 1720230000246 de 24/01/2023, página 1 de 6





Certidão de Acervo Técnico - CAT
Resolução nº 1.025, de 30 de outubro de 2009

CREA-PR

Certidão de Acervo
Técnico com
Atestado

1720230000246

Conselho Regional de Engenharia e Agronomia do Paraná

Atividade concluída

Número da ART: **1720225573125** Situação da ART: BAIXA POR CONCLUSÃO DE OBRA/SERVIÇO
Tipo de ART: ART de Obra ou Serviço Registrada em: 17/11/2022 Baixada em: 17/01/2023 Forma de registro: Inicial
Participação técnica: Individual

Empresa contratada: **INTEGRAÇÃO ENGENHARIA E ASSESSORIA EIRELI**

Contratante: **PREFEITURA MUNICIPAL DE BOA VENTURA DE SÃO ROQUE** CNPJ: **01.612.906/0001-20**

Rua: RUA MOISES MIRANDA Nº: 422

Complemento: Bairro: CENTRO

Cidade: BOA VENTURA DE SAO ROQUE UF: PR CEP: 85225-000

Contrato: 59/2022 celebrado em 23/08/2022

Valor do contrato: R\$ 32.928,00 Tipo de contratante: Pessoa Jurídica (Direito Público) brasileira

Ação Institucional:

Endereço da obra/serviço: LIGAÇÃO ENTRE A RIO BONITO EMBALAGENS ATÉ A MARGEM DA PR – 820 Nº: S/N

Bairro: RIO BONITO

Cidade: BOA VENTURA DE SAO ROQUE

UF: PR

CEP: 85225-000

Coordenadas Geográficas: -24,953146 x -51,549968

Data de início: 23/08/2022 Conclusão efetiva: 23/11/2022

Finalidade: Infra-estrutura

Proprietário: PREFEITURA MUNICIPAL DE BOA VENTURA DE SÃO ROQUE

CNPJ: 01.612.906/0001-20

Atividade Técnica: **1- Elaboração em BIM** Elaboração de orçamento, Projeto de pavimentação asfáltica para vias urbanas, 6843,8 M2; **2- Elaboração em BIM** Projeto de levantamento topográfico planialtimétrico, 6843,8 M2; **3- Elaboração em BIM** Projeto de ortofoto mosaico - aerofotogrametria , 6843,8 M2; **4- Elaboração em BIM** Elaboração de orçamento, Projeto de escarificação - terraplenagem , 1368,76 M3

Observações da certidão:

O Crea-PR certifica os dados das ARTs. Os atestados foram assinados eletronicamente e suas validades foram conferidas.

CERTIFICAMOS, finalmente, que se encontra vinculado à presente Certidão de Acervo Técnico - CAT o atestado contendo 4 folha(s), expedido pelo contratante da obra/serviço, a quem cabe a responsabilidade pela veracidade e exatidão das informações nele constantes.

Certidão de Acervo Técnico nº 1720230000246/2023

24/01/2023 14:55

A CAT à qual o atestado está vinculado é o documento que comprova o registro do atestado no Crea.

A CAT à qual o atestado está vinculado constituirá prova da capacidade técnico-profissional da pessoa jurídica somente se o responsável técnico indicado estiver ou venha a ser integrado ao seu quadro técnico por meio de declaração entregue no momento da habilitação ou da entrega das propostas.

A CAT é válida em todo território nacional.

A CAT perderá a validade no caso de modificação dos dados técnicos qualitativos ou quantitativos nela contidos em razão de substituição ou anulação de ART.

A autenticidade e a validade desta certidão deve ser confirmada no site do Crea-PR, no endereço <https://www.crea-pr.org.br>, informando o número do protocolo: 18731/2023.

A falsificação deste documento constitui crime previsto no Código Penal Brasileiro, sujeitando o autor à respectiva ação penal.

A autenticidade e a validade desta certidão deve ser confirmada no site do Crea-PR <https://www.crea-pr.org.br/Consultas Públicas>, informando o número do protocolo: 18731/2023.

CAT nº 1720230000246 de 24/01/2023, página 2 de 6





Prefeitura Municipal de

Boa Ventura de São Roque

ATESTADO DE CAPACIDADE TÉCNICA

DENOMINAÇÃO DOS SERVIÇOS: Elaboração em BIM de Anexos Técnicos de Implantação de Infraestrutura, compreendendo, Dimensionamento do Pavimento – (Ensaio Geométrico, Sondagem a trado manual 0,0m a 1,8m - NBR 9603:15), Ensaio Proctor de Compactação (PN) - 5 pontos - DNIT 164/13-ME, Ensaio CBR e Expansão - 5 pontos - DNIT 172/16-ME, Ensaio de Granulometria por peneiramento - DNER-ME 080/94, Ensaio de Limite de Liquidez - DNER-ME 122/94, Ensaio de Limite de Plasticidade, DNER-ME 082/94, Memória de Cálculo do Pavimento com emissão de Relatório, Estudo de Tráfego, levantamento aerofotogramétrico em campo, com Drone - PPK e RTK, Projetos – (Situação no Mapa do Município, Estado do Paraná e Localização, Peças Gráficas Implantação, Geométrico, Executivos), Terraplanagem - Memória de Cálculo de Volume, Remoção, Regularização do compactação do sub-leito, Aterro 1ª Categoria, Compactação de aterros 100% do PN, Estudo Hidrológico e Dimensionamento do Sistema de Drenagem (Galeria de Aguas Pluviais) e OAC, Pavimentação de Passeio Público (Calçadas) - Conforme NBR 9050/2021, Sinalização Viária Vertical e Horizontal, Memorial Descritivo e Especificações Técnicas, Planilha de Distância Média de Transportes – DMT, Planilha Orçamentária de Referência – (Orçamento) de Pavimentação Asfáltica - Implantação em Vias na extensão de 743,96 M por uma largura média de 10,20 M, Totalizando 7.588,42 M² de área Pavimentada em Concreto Asfáltico Usinado a Quente - C.B.U.Q.

LOCALIZAÇÃO DOS SERVIÇOS: Trechos da Rua Giovanette Vaz, Rua Pitanga e Estrada Cristo Rei, S/nº Centro - Boa Ventura de São Roque/PR.

COORDENADAS GEOGRÁFICAS: -24,886687 x -51,550849

CONTRATANTE: Prefeitura Municipal de Boa Ventura, Paraná
C.N.P.J - MF Nº 01.612.906/0001-20

CARGO/FUNÇÃO DO SIGNATÁRIO: Helder Viana
Cargo e Função - Engenheiro Civil
CREA/PR – 168.248/D
ART: 1720216489605

EMPRESA CONTRATADA: Integração Engenharia e Assessoria Eireli.
CREA/SP Nº 1712480
CREA/PR Nº 60490
CNPJ-MF Nº 10.683.629/0001-37

RESPONSÁVEL TÉCNICO: Fábila Roberta Pereira Eleutério de Oliveira
CREA/SP Nº 5063458544
ENGENHEIRA CIVIL
VISTO/PR Nº 145077
RNP: 2609264968
ART: 20175435776

A autenticidade e a validade desta certidão deve ser confirmada no site do Crea-PR <https://www.crea-pr.org.br/ConsultasPublicas>, informando o número do protocolo: 18731/2023.

CAT nº 1720230000246 de 24/01/2023, página 3 de 6



T
uigáp



Prefeitura Municipal de
Boa Ventura de São Roque

CONTRATO ADMINISTRATIVO: 59/2022 – Licitação Processo dispensa n.º 12/2022.

VALOR CONTRATUAL: R\$ 32.928,00 (Trinta e dois mil, novecentos e vinte e oito reais).

ART DO SERVIÇO: 1720225573214

ATIVIDADE TECNICA:		
Elaboração em BIM	QUANT.:	UNID.:
Projeto de Ortofoto mosaico - Aerofotogrametria	8.818,52	M ²
Projeto de Levantamento Topográfico Planialtimétrico	8.818,52	M ²
Elaboração de Orçamento, Projeto de Escarificação - Terraplenagem	1.517,68	M ³
Elaboração de orçamento, Projeto de Sistemas de Drenagem para Obras Civis Meio-Fio	1.262,46	M
Elaboração de Orçamento, Projeto de Pavimentação Asfáltica para Vias Urbanas - (Implantação)	7.588,42	M ²
Elaboração de Orçamento, Projeto de Infraestrutura para Vias Urbanas	1.230,10	M ²
Elaboração de Orçamento, Projeto de Acessibilidade de Edificação (Rampa).	18,00	Unid.
Elaboração de Orçamento, Projeto de Sinalização Viária	300,81	M ²
Elaboração de Orçamento, Projeto de Sinalização Urbana	10,00	Unid.

INÍCIO DOS SERVIÇOS: 23/08/2022.

TÉRMINO DOS SERVIÇOS: 23/11/2022

Após a Elaboração de Anexos Técnicos, podemos dizer que os mesmos foram confeccionados nos padrões do DER/PR, Secretaria de Estado da Infraestrutura e Logística – SEIL, em conformidade com as Normas e Legislações Vigentes, tendo sido atendidas todas as solicitações Técnicas, a qual recebe em caráter definitivo os Serviços e Projetos entregues, a contar desta data para todos os fins de direito.

Boa Ventura, Paraná, 19 de janeiro de 2023.

HELDER VIANA:07028642933
Assinado digitalmente por HELDER VIANA:07028642933
ND: C=BR, O=CP-Brasil, OU=3417880200318, OU=Secretaria da Receita Federal do Brasil - RFB, OU=RPB e-CPP A3, OU=EM BRANCO, OU=Presencial, CN=HELDER VIANA:07028642933
Razão: Eu sou o autor deste documento
Localidade: Tavoia Pr
Data: 2023.01.23 10:34:22-03'00'
Foxit PDF Reader Versão: 12.0.1

Helder Viana
Eng. Civil - CREA/PR - 168.248/D
ART: 1720216489605

EDSON FLAVIO HOFFMANN:01860147917
Assinado digitalmente por EDSON FLAVIO HOFFMANN:01860147917
ND: C=BR, O=CP-Brasil, OU=Secretaria da Receita Federal do Brasil - RFB, OU=RPB e-CPP A3, OU=EM BRANCO, OU=Presencial, CN=EDSON FLAVIO HOFFMANN:01860147917
Razão: Eu sou o autor deste documento
Localidade:
Data: 2023.01.23 10:27:19-03'00'
Foxit PDF Reader Versão: 12.1.0

Edson Flavio Hoffmann
Prefeito Municipal



Prefeitura Municipal de

Boa Ventura de São Roque

ATESTADO DE CAPACIDADE TÉCNICA

DENOMINAÇÃO DOS SERVICOS: Elaboração em BIM de Anexos Técnicos de Implantação de Infraestrutura, compreendendo, Dimensionamento do Pavimento – (Ensaio Geométrico, Sondagem a trado manual 0,0m a 1,8m - NBR 9603:15), Ensaio Proctor de Compactação (PN) - 5 pontos - DNIT 164/13-ME, Ensaio CBR e Expansão - 5 pontos - DNIT 172/16-ME, Ensaio de Granulometria por peneiramento - DNER-ME 080/94, Ensaio de Limite de Liquidez - DNER-ME 122/94, Ensaio de Limite de Plasticidade, DNER-ME 082/94, Memoria de Cálculo do Pavimento com emissão de Relatório, Estudo de Tráfego, levantamento aerofotogramétrico em campo, com Drone - PPK e RTK, Projetos – (Situação no Mapa do Município, Estado do Paraná e Localização, Peças Gráficas Implantação, Geométrico, Executivos), Terraplanagem - Memória de Cálculo de Volume, Remoção, Regularização de compactação do sub-leito, Aterro 1ª Categoria, Compactação de aterros 100% do PN, Estudo Hidrológico e Dimensionamento do Sistema de Drenagem (Galeria de Aguas Pluviais) e OAC, Memorial Descritivo e Especificações Técnicas, Planilha de Distância Media de Transportes – DMT, Planilha Orçamentária de Referência – (Orçamento) de Pavimentação Asfáltica - Implantação em Vias na extensão de 1.140,633M por uma largura de 6,00 M, Totalizando 6.843,80 M² de área Pavimentada em Concreto Asfáltico Usinado a Quente - C.B.U.Q.

LOCALIZAÇÃO DOS SERVICOS: Ligação Entre a Rio Bonito Embalagens até a Margem da PR – 820, S/nº - Rio Bonito - Boa Ventura de São Roque/PR.

COORDENADAS GEOGRÁFICAS: -24,953146 x -51,549968

CONTRATANTE: Prefeitura Municipal de Boa Ventura, Paraná
C.N.P.J - MF Nº 01.612.906/0001-20

CARGO/FUNÇÃO DO SIGNATÁRIO: Helder Viana
Cargo e Função - Engenheiro Civil
CREA/PR – 168.248/D
ART: 1720216489605

EMPRESA CONTRATADA: Integração Engenharia e Assessoria Eireli.
CREA/SP Nº 1712480
CREA/PR Nº 60490
CNPJ-MF Nº 10.683.629/0001-37

RESPONSÁVEL TÉCNICO: Fábيا Roberta Pereira Eleutério de Oliveira
CREA/SP Nº 5063458544
ENGENHEIRA CIVIL
VISTO/PR Nº 145077
RNP: 2609264968
ART: 20175435776

A autenticidade e a validade desta certidão deve ser confirmada no site do Crea-PR <https://www.crea-pr.org.br/ConsultasPublicas>, informando o número do protocolo: 18731/2023.

CAT nº 1720230000246 de 24/01/2023, página 5 de 6



T
u
i
g
é
d



Prefeitura Municipal de
Boa Ventura de São Roque

CONTRATO ADMINISTRATIVO: 59/2022 – Licitação Processo dispensa n.º 12/2022.

VALOR CONTRATUAL: R\$ 32.928,00 (Trinta e dois mil, novecentos e vinte e oito reais).

ART DO SERVICO: 1720225573125

ATIVIDADE TECNICA:		
Elaboração em BIM	QUANT.:	UNID.:
Projeto de Ortofoto mosaico - Aerofotogrametria	6.843,80	M ²
Projeto de Levantamento Topográfico Planialtimétrico	6.843,80	M ²
Elaboração de Orçamento, Projeto de Escarificação - Terraplenagem	1.368,76	M ³
Elaboração de Orçamento, Projeto de Pavimentação Asfáltica para Vias Urbanas - (Implantação)	6.843,80	M ²

INÍCIO DOS SERVICOS: 23/08/2022.

TÉRMINO DOS SERVICOS: 23/11/2022

Após a Elaboração de Anexos Técnicos, podemos dizer que os mesmos foram confeccionados nos padrões do DER/PR, Secretaria de Estado da Infraestrutura e Logística – SEIL, em conformidade com as Normas e Legislações Vigentes, tendo sido atendidas todas as solicitações Técnicas, a qual recebe em caráter definitivo os Serviços e Projetos entregues, a contar desta data para todos os fins de direito.

Boa Ventura, Paraná, 19 de janeiro de 2023.

Assinado digitalmente por HELDER
VIANA.07028642933
ND: C=BR, O=ICP-Brasil, OU=34173652003318, OU=Secretaria da Receita Federal do Brasil - RFB, OU=RFB e-CPF A3, OU=(EM BRANCO), OU=Presencial, CN=HELDER VIANA.07028642933
Razão: Eu sou o autor deste documento
Localização: Turvo Pr
Data: 2023.01.23 10:34:05-03'00"
Foxit PDF Reader Versão: 12.0.1

**HELDER
VIANA:070
28642933**

Helder Viana
Eng. Civil - CREA/PR - 168.248/D
ART: 1720216489605

Assinado digitalmente por EDSON FLAVIO
HOFFMANN.0860147917
ND: C=BR, O=ICP-Brasil, OU=Secretaria da Fazenda Estadual do Brasil - REB, OU=RFB e-CPF A3, OU=(EM BRANCO), OU=16167558000147, OU=PRESENCIAL, CN=EDSON FLAVIO HOFFMANN.0860147917
Razão: Eu sou o autor deste documento
Localização: Curitiba PR
Data: 2023.01.19 10:28:42-02'00"
Foxit PDF Reader Versão: 12.1.0

**EDSON FLAVIO
HOFFMANN:0
860147917**

Edson Flavio Hoffmann
Prefeito Municipal



Certidão de Acervo Técnico - CAT
Resolução nº 1.025, de 30 de outubro de 2009

CREA-PR

Certidão de Acervo Técnico

2106/2019

Conselho Regional de Engenharia e Agronomia do Paraná

CERTIFICAMOS, em cumprimento ao disposto na Resolução nº 1.025, de 30 de outubro de 2009, do Confea, que consta dos assentamentos deste Conselho Regional de Engenharia e Agronomia do Paraná - Crea-PR, o Acervo Técnico do profissional FÁBIA ROBERTA PEREIRA ELEUTÉRIO DE OLIVEIRA referente à(s) Anotação(ões) de Responsabilidade Técnica - ART abaixo discriminada(s):

Profissional: **FÁBIA ROBERTA PEREIRA ELEUTÉRIO DE OLIVEIRA** RNP: **2609264968**

Registro: **SP-5063458544/D**

Título profissional: ENGENHEIRA CIVIL

Número da ART: **20186011800** Situação da ART: BAIXA POR CONCLUSÃO DE OBRA/SERVIÇO
 Tipo de ART: ART de Obra ou Serviço Registrada em: 20/12/2018 Baixada em: 18/02/2019 Forma de registro: Inicial
 Participação técnica: Individual

Empresa contratada: **INTEGRAÇÃO PROJETOS E ADMINISTRAÇÃO DE OBRAS LTDA - ME**

Contratante: **PREFEITURA MUNICIPAL DE FIGUEIRA** CNPJ: **78.063.732/0001-18**

Rua: RUA DR. ZOILO MEIRA SIMÕES Nº: 410

Complemento: Bairro: CENTRO

Cidade: FIGUEIRA UF: PR CEP: 84285-000

Contrato: celebrado em 22/11/2018

Valor do contrato: R\$ 7.700,00 Tipo de contratante: Pessoa Jurídica (Direito Público) brasileira

Dimensão: 8.562,19 Unidade de Medida: M2

Ação Institucional:

Endereço da obra/serviço: AVENIDA CASTELO BRANCO E RUA DR. ZOILO MEIRA SIMÕES Nº: S/N

Bairro: CENTRO

Cidade: FIGUEIRA

UF: PR

CEP: 84285-000

Coordenadas Geográficas:

Data de início: 22/11/2018 Conclusão efetiva: 21/01/2019

Finalidade: Outro

Proprietário:

CPF:

Atividade Técnica: Tipo de Contrato: **PRESTAÇÃO DE SERVIÇOS**, Atividade Técnica: **EXECUÇÃO DE DESENHO TÉCNICO**, Área de Competência: **SERVIÇOS TEC PROFISSIONAIS NA MODALIDADE CIVIL**, Tipo de Obra/Serviço: **ORÇAMENTO**, Serviço Contratado: **ELABORAÇÃO DE ORÇAMENTOS, PROJETO**

Observações:

ESTA ART REFERE-SE AOS PROJETOS, MEMORIAL DESCRITIVO, PLANILHA ORÇAMENTÁRIA, CRONOGRAMA E QCI, CONFORME CONTRATO 819479/2015/MCIDADES/CAIXA.

REFERENTE A REPROGRAMAÇÃO DE REURBANIZAÇÃO DA AVENIDA CASTELO BRANCO E RUA DR. ZOILO MEIRA SIMÕES, COM 8.562,19 M² DE PAVIMENTAÇÃO EM PASSEIO E RAMPAS COM BLOCOS DE CONCRETO INTERTRAVADO.





Certidão de Acervo Técnico - CAT
Resolução nº 1.025, de 30 de outubro de 2009

CREA-PR

Certidão de Acervo Técnico

2106/2019

Conselho Regional de Engenharia e Agronomia do Paraná

Número da ART: **20190136166** Situação da ART: BAIXA POR CONCLUSÃO DE OBRA/SERVIÇO
 Tipo de ART: ART de Obra ou Serviço Registrada em: 11/01/2019 Baixada em: 18/02/2019 Forma de registro: Inicial
 Participação técnica: Individual

Empresa contratada: **INTEGRAÇÃO PROJETOS E ADMINISTRAÇÃO DE OBRAS LTDA - ME**

Contratante: **PREFEITURA MUNICIPAL DE FIGUEIRA** CNPJ: **78.063.732/0001-18**

Rua: RUA DR. ZOILO MEIRA SIMÕES Nº: 410

Complemento: Bairro: CENTRO

Cidade: FIGUEIRA UF: PR CEP: 84285-000

Contrato: celebrado em 13/12/2018

Valor do contrato: R\$ 7.700,00 Tipo de contratante: Pessoa Jurídica (Direito Público) brasileira

Dimensão: 10.683,64 Unidade de Medida: M2

Ação Institucional:

Endereço da obra/serviço: AVENIDA CASTELO BRANCO Nº: S/N

Bairro: CENTRO

Cidade: FIGUEIRA

UF: PR

CEP: 84285-000

Coordenadas Geográficas:

Data de início: 13/12/2018 Conclusão efetiva: 12/02/2019

Finalidade: Outro

Proprietário:

CPF:

Atividade Técnica: Tipo de Contrato: **PRESTAÇÃO DE SERVIÇOS**, Atividade Técnica: **EXECUÇÃO DE DESENHO TÉCNICO**, Área de Competência: **SERVIÇOS TÉCNICOS PROFISSIONAIS NA MODALIDADE CIVIL**, Tipo de Obra/Serviço: **ELABORAÇÃO DE ORÇAMENTO**, Serviço Contratado: **ELABORAÇÃO DE ORÇAMENTOS, OUTROS**

Observações:

ESTA ART REFERE-SE AOS PROJETOS, MEMORIAL DESCRITIVO, PLANILHA ORÇAMENTARIA, CRONOGRAMA FÍSICO E FINANCEIRO E Q.C.I. REFERENTE A REPROGRAMAÇÃO DO CONTRATO DE RÉPASSE 822136/2015/MCIDADES/CAIXA.

CONTEMPLANDO PAVIMENTAÇÃO EM C.B.U.Q. DA AVENIDA CASTELO BRANCO, TOTALIZANDO UMA ÁREA DE 10.683,64 M² E MEIO FIO GUIA E SARJETA DA AVENIDA CASTELO BRANCO, TOTALIZANDO UMA EXTENSÃO DE 4.141,30 M.





Certidão de Acervo Técnico - CAT
Resolução nº 1.025, de 30 de outubro de 2009

CREA-PR

Certidão de Acervo Técnico

Conselho Regional de Engenharia e Agronomia do Paraná

2106/2019

Número da ART: **20190136794** Situação da ART: BAIXA POR CONCLUSÃO DE OBRA/SERVIÇO
 Tipo de ART: ART de Obra ou Serviço Registrada em: 11/01/2019 Baixada em: 18/02/2019 Forma de registro: Inicial
 Participação técnica: Individual

Empresa contratada: **INTEGRAÇÃO PROJETOS E ADMINISTRAÇÃO DE OBRAS LTDA - ME**

Contratante: **PREFEITURA MUNICIPAL DE FIGUEIRA** CNPJ: **78.063.732/0001-18**

Rua: RUA DR. ZOILO MEIRA SIMÕES Nº: 410

Complemento: Bairro: CENTRO

Cidade: FIGUEIRA UF: PR CEP: 84285-000

Contrato: celebrado em 13/12/2018

Valor do contrato: R\$ 7.700,00 Tipo de contratante: Pessoa Jurídica (Direito Público) brasileira

Dimensão: 1.774,31 Unidade de Medida: M2

Ação Institucional:

Endereço da obra/serviço: RUA DR. ZOILO MEIRA SIMÕES Nº: S/N

Bairro: CENTRO

Cidade: FIGUEIRA

UF: PR

CEP: 84285-000

Coordenadas Geográficas:

Data de início: 13/12/2018 Conclusão efetiva: 12/02/2019

Finalidade: Outro

Proprietário:

CPF:

Atividade Técnica: Tipo de Contrato: **PRESTAÇÃO DE SERVIÇOS**, Atividade Técnica: **EXECUÇÃO DE DESENHO TÉCNICO**, Área de Competência: **SERVIÇOS TÉCNICOS PROFISSIONAIS NA MODALIDADE CIVIL**, Tipo de Obra/Serviço: **ELABORAÇÃO DE ORÇAMENTO**, Serviço Contratado: **ELABORAÇÃO DE ORÇAMENTOS, OUTROS, PROJETO DE ACESSIBILIDADE**

Observações:

ESTA ART REFERE-SE AOS PROJETOS, MEMORIAL DESCRITIVO, PLANILHA ORÇAMENTÁRIA, CRONOGRAMA FÍSICO E FINANCEIRO E Q.C.I. DA REPROGRAMAÇÃO DO CONTRATO DE REPASSE 819284/2015/MCIDADES/CAIXA. CONTEMPLANDO A REURBANIZAÇÃO DA RUA DR. ZOILO MEIRA SIMÕES, COM 1.009,49 M DE MEIO FIO GUIA E SARJETA E 1.774,31 M² DE PAVIMENTAÇÃO EM PASSEIO E RAMPAS COM BLOCOS DE CONCRETO INTERTRAVADOS

CERTIFICAMOS, finalmente, que se encontra vinculado à presente Certidão de Acervo Técnico - CAT, conforme selos de segurança A 055999, A 056000, A 056002, o atestado expedido pelo contratante da obra/serviço, a quem cabe a responsabilidade pela veracidade e exatidão das informações nele constantes.

Certidão de Acervo Técnico nº 2106/2019

12/06/2022 11:27

A CAT à qual o atestado está vinculado é o documento que comprova o registro do atestado no Crea.

A CAT perderá a validade no caso de modificação dos dados técnicos qualitativos ou quantitativos nela contidos em razão de substituição ou anulação de ART.

A CAT à qual o atestado está vinculado constituirá prova da capacidade técnico-profissional da pessoa jurídica somente se o responsável técnico indicado estiver ou venha a ser integrado ao seu quadro técnico por meio de declaração entregue no momento da habilitação ou da entrega das propostas.

A autenticidade e a validade desta certidão deve ser confirmada no site do Crea-PR, no endereço <https://www.crea-pr.org.br>, informando o número do protocolo: 162826/2019.

A CAT é válida em todo território nacional.

A falsificação deste documento constitui crime previsto no Código Penal Brasileiro, sujeitando o autor à respectiva ação penal.





ATESTADO DE CAPACIDADE TÉCNICA

DENOMINAÇÃO DOS SERVIÇOS: PROJETOS, MEMORIAL DESCRITIVO, PLANILHA ORÇAMENTARIA, CRONOGRAMA FÍSICO E FINANCEIRO E Q.C.I. REFERENTE A REPROGRAMAÇÃO DO CONTRATO DE REPASSE 822136/2015/MCIDADES/CAIXA. CONTEMPLANDO PAVIMENTAÇÃO EM C.B.U.Q. DA AVENIDA CASTELO BRANCO, TOTALIZANDO UMA ÁREA DE 10.683,64 M² E MEIO FIO GUIA E SARJETA DA AVENIDA CASTELO BRANCO, TOTALIZANDO UMA EXTENSÃO DE 4.141,30 M.

LOCALIZAÇÃO DOS SERVIÇOS: AVENIDA CASTELO BRANCO S/N – CENTRO - FIGUEIRA /PR.

EMPRESA CONTRATADA: INTEGRAÇÃO PROJETOS E ADMINISTRAÇÃO DE OBRAS – LTDA

CREA/SP Nº 1712480
CREA/PR Nº 60490
CNPJ-MF Nº 10.683.629/0001-37

RESPONSÁVEL TÉCNICO: FÁBIA ROBERTA PEREIRA ELEUTÉRIO DE OLIVEIRA
ENGENHEIRA CIVIL
CREA/SP Nº 5063458544
VISTO/PR Nº 145077

VALOR CONTRATUAL: R\$ 7.700,00 (SETE MIL E SETECENTOS REAIS).

ART: 20190136166

- 4 - PRESTAÇÃO DE SERVIÇOS
- 18 - EXECUÇÃO DE DESENHO TÉCNICO
- 1100 - SERVIÇOS TÉC PROFISSIONAIS NA MODALIDADE CIVIL
- 168 - ELABORAÇÃO DE ORÇAMENTO
- 130 - OUTROS
- 168 - ELABORAÇÃO DE ORÇAMENTOS

DIM/QTDE: 10.683,64 M² (DEZ MIL SEISSENTOS E OITENTA E TRÊS METROS E SESSEMTA E QUATRO CENTÉSIMO QUADRADOS).

INÍCIO DOS SERVIÇOS: 13/12/2018.

TÉRMINO DOS SERVIÇOS: 12/02/2019.

CREA-PR

O SELO DE AUTENTICIDADE FOI
AFIXADO NA ULTIMA FOLHA



PREFEITURA MUNICIPAL DE FIGUEIRA

CNPJ 78.063.732/0001-18 - FONE (43) 3547-1114 / 3547-1541

APÓS A CONCLUSÃO DOS SERVIÇOS SUPRAMENCIONADOS, PODEMOS DIZER QUE OS MESMOS FORAM CONFECCIONADOS EM CONFORMIDADE COM AS ESPECIFICAÇÕES, TENDO SIDO ATENDIDAS TODAS AS SOLICITAÇÕES TÉCNICAS, A QUAL RECEBE EM CARÁTER DEFINITIVO OS SERVIÇOS E PROJETOS ENTREGUES, A CONTAR DESTA DATA PARA TODOS OS FINS DE DIREITO.

FIGUEIRA, PARANÁ, 15 DE ABRIL DE 2019.

Letícia Messias Godoi

LETÍCIA MESSIAS GODOI
ENGENHEIRA CIVIL - COMISSIONADO
CREA/PR 169190/D
ART: 20181833550

Valdir Garcia

VALDIR GARCIA
PREFEITO MUNICIPAL





Certidão de Acervo Técnico - CAT
Resolução nº 1.025, de 30 de outubro de 2009

CREA-PR

Certidão de Acervo
Técnico com
Atestado

1720210006096

Conselho Regional de Engenharia e Agronomia do Paraná

Atividade concluída

CERTIFICAMOS, em cumprimento ao disposto na Resolução nº 1.025, de 30 de outubro de 2009, do Confea, que consta dos assentamentos deste Conselho Regional de Engenharia e Agronomia do Paraná - Crea-PR, o Acervo Técnico do profissional FÁBIA ROBERTA PEREIRA ELEUTÉRIO DE OLIVEIRA referente à(s) Anotação(ões) de Responsabilidade Técnica - ART abaixo discriminada(s):

Profissional: **FÁBIA ROBERTA PEREIRA ELEUTÉRIO DE OLIVEIRA** RNP: **2609264968**

Registro: **SP-5063458544/D**

Título profissional: ENGENHEIRA CIVIL

Número da ART: **1720214698320** Situação da ART: BAIXA POR CONCLUSÃO DE OBRA/SERVIÇO

Tipo de ART: ART de Obra ou Serviço Registrada em: 20/09/2021 Baixada em: 20/09/2021 Forma de registro: Substituição
Participação técnica: Individual

Empresa contratada: **INTEGRAÇÃO ENGENHARIA E ACESSORIA EIRELI**

Contratante: **PREFEITURA MUNICIPAL DE FIGUEIRA** CNPJ: **78.063.732/0001-18**

Rua: RUA DR. ZOILO MEIRA SIMÕES Nº: 410

Complemento: Bairro: CENTRO

Cidade: FIGUEIRA UF: PR CEP: 84285-000

Contrato: celebrado em 12/12/2020 Vinculado a ART: 1720210642592

Valor do contrato: R\$ 8.000,00 Tipo de contratante: Pessoa Jurídica (Direito Privado) brasileira

Ação Institucional:

Endereço da obra/serviço: ESTRADA MUNICIPAL BELA VISTA Nº: S/N

Bairro: BELA VISTA

Cidade: FIGUEIRA

UF: PR

CEP: 84285-000

Coordenadas Geográficas: -23,875275 x -50,401023

Data de início: 05/03/2021 Conclusão efetiva: 20/09/2021

Finalidade: Outro

Proprietário: PREFEITURA MUNICIPAL DE FIGUEIRA

CNPJ: 78.063.732/0001-18

Atividade Técnica: **1- Elaboração em BIM** Elaboração de orçamento, Projeto de estradas rurais , 18000 M2; **2- Elaboração em BIM** Projeto de levantamento aerofotogramétrico , 18000 M2; **3- Elaboração em BIM** Elaboração de orçamento, Projeto de sistemas de drenagem para obras civis meio-fio, 6012 METRO; **4- Elaboração em BIM** Projeto de levantamento topográfico planialtimétrico, 18000 M2

CERTIFICAMOS, finalmente, que se encontra vinculado à presente Certidão de Acervo Técnico - CAT o atestado contendo 2 folha(s), expedido pelo contratante da obra/serviço, a quem cabe a responsabilidade pela veracidade e exatidão das informações nele constantes.

Certidão de Acervo Técnico nº 1720210006096/2021

15/11/2021 13:49

A CAT à qual o atestado está vinculado é o documento que comprova o registro do atestado no Crea.

A CAT à qual o atestado está vinculado constituirá prova da capacidade técnico-profissional da pessoa jurídica somente se o responsável técnico indicado estiver ou venha a ser integrado ao seu quadro técnico por meio de declaração entregue no momento da habilitação ou da entrega das propostas.

A CAT é válida em todo território nacional.

A CAT perderá a validade no caso de modificação dos dados técnicos qualitativos ou quantitativos nela contidos em razão de substituição ou anulação de ART.

A autenticidade e a validade desta certidão deve ser confirmada no site do Crea-PR, no endereço <https://www.crea-pr.org.br>, informando o número do protocolo: 286297/2021.

A falsificação deste documento constitui crime previsto no Código Penal Brasileiro, sujeitando o autor à respectiva ação penal.

A autenticidade e a validade desta certidão deve ser confirmada no site do Crea-PR <https://www.crea-pr.org.br/ConsultasPublicas>, informando o número do protocolo: 286297/2021.

CAT nº 1720210006096 de 29/09/2021, página 1 de 3



Conselho Regional de Engenharia e Agronomia do Paraná

0800 041 0067

www.crea-pr.org.br



CREA-PR
Conselho Regional de Engenharia
e Agronomia do Paraná



PREFEITURA MUNICIPAL DE FIGUEIRA

CNPJ 78.063.732/0001-18 - FONE (43) 3547-1114 / 3547-1541

ATESTADO DE CAPACIDADE TÉCNICA

DENOMINAÇÃO DOS SERVIÇOS: Elaboração de Anexos técnicos, específicos para execução de Pavimentação Poliédrica Rural, em pedra irregulares, contemplando uma extensão de 3,00 (Km), com pista carroçável de 6,00 (m) de largura, e 6.012,00 (M) de Cordão Lateral de Contenção, Totalizando 18.000,00 m² (Dezoito mil metros quadrados) de Área Pavimentada.

LOCALIZAÇÃO DOS SERVIÇOS: Estrada Municipal Bela Vista, s/n, Bairro Bela Vista - Figueira/PR

COORDENADAS GEOGRÁFICAS: -23,875275 x -50,401023

EMPRESA CONTRATADA: Integração Engenharia e Assessoria Eireli.
CREA/SP N° 1712480
CREA/PR N° 60490
CNPJ-MF N° 10.683.629/0001-37

RESPONSÁVEL TÉCNICO: Fábria Roberta Pereira Eleutério de OLIVEIRA
Engenheira Civil
CREA/SP N° 5063458544
Visto/PR N° 145077

VALOR CONTRATUAL: R\$ 8.000,00 (Oito Mil Reais).

ART: 1720214698320
Equipe a: 1720210642592

<u>ATIVIDADE TÉCNICA:</u>	QUANT.:	UNID.:
Elaboração em BIM		
Elaboração de orçamento, Projeto de estradas rurais	18.000,00	M ²
Levantamento aerofotogramétrico	18.000,00	M ²
Elaboração de orçamento, Projeto de sistemas de drenagem para obras civis meio-fio	6.012,00	M
Levantamento, Projeto de levantamento topográfico planialtimétrico	18.000,00	M ²

INÍCIO DOS SERVIÇOS: 05/03/2021.

TÉRMINO DOS SERVIÇOS: 20/09/2021.





PREFEITURA MUNICIPAL DE FIGUEIRA

CNPJ 78.063.732/0001-18 - FONE (43) 3547-1114 / 3547-1541

Após a elaboração de estudos preliminares, levantamento aerofotogramétrico em campo, com Drone - PPK e RTK, Confeção de Anexos Técnicos Contemplando, planta de localização no mapa do Estado e Município, Projeto Executivo, Geométrico, Peças Gráficas e Perfis, Dimensionamento do Sistema de Drenagem, Terraplanagem, Corte e aterro, Implantação de Cordão Lateral em concreto extrusado, Planilha Orçamentária, Cronograma Físico-Financeiro, Memória de Cálculo, Memorial Descritivo, Planilha de D.M.T, para intervenção de Implantação de Pavimentação Poliédrica de Estrada Rural, através de implementação de ações para execução do Programa Estradas Rurais Integradas aos Princípios Conservacionistas "Estradas da Integração", para melhoramento na Trafegabilidade das Estradas Rurais dos Municípios, do Governo do Estado do Paraná, através da Secretária de Estado da Agricultura e do Abastecimento - SEAB, inerentes ao Eprotocolo nº 17.327.595-1 e Termo de Convênio 190/2021, podemos dizer que os mesmos foram concebidos e entregues em conformidade com as Normas e Legislações Vigentes, e do Convênio, tendo sido atendidas todas as solicitações Técnicas, a qual recebe em caráter definitivo os Serviços e Projetos entregues, a contar desta data para todos os fins de direito.

Figueira, Paraná, 21 de Setembro de 2021.

Leticia Messias Godoi
Engenheira Civil
CREA/PR 169190/D
ART: 1720210221481

José Carlos Contiero
Prefeito Municipal





Certidão de Acervo Técnico - CAT
Resolução nº 1.025, de 30 de outubro de 2009

CREA-PR

Certidão de Acervo
Técnico com
Atestado

1720210006530

Conselho Regional de Engenharia e Agronomia do Paraná

Atividade concluída

CERTIFICAMOS, em cumprimento ao disposto na Resolução nº 1.025, de 30 de outubro de 2009, do Confea, que consta dos assentamentos deste Conselho Regional de Engenharia e Agronomia do Paraná - Crea-PR, o Acervo Técnico do profissional FÁBIA ROBERTA PEREIRA ELEUTÉRIO DE OLIVEIRA referente à(s) Anotação(ões) de Responsabilidade Técnica - ART abaixo discriminada(s):

Profissional: **FÁBIA ROBERTA PEREIRA ELEUTÉRIO DE OLIVEIRA** RNP: **2609264968**

Registro: **SP-5063458544/D**

Título profissional: ENGENHEIRA CIVIL

Número da ART: **1720214477367** Situação da ART: BAIXA POR CONCLUSÃO DE OBRA/SERVIÇO

Tipo de ART: ART de Obra ou Serviço Registrada em: 09/09/2021 Baixada em: 16/09/2021 Forma de registro: Substituição
Participação técnica: Individual

Empresa contratada: **INTEGRAÇÃO ENGENHARIA E ASSESSORIA EIRELI**

Contratante: **PREFEITURA MUNICIPAL DE GUAPIRAMA** CNPJ: **75.443.812/0001-00**

Rua: RUA DOIS DE MARÇO Nº: 460

Complemento: Bairro: CENTRO

Cidade: GUAPIRAMA UF: PR CEP: 86465-000

Contrato: celebrado em 03/06/2019 Vinculado a ART: 1720210484806

Valor do contrato: R\$ 8.000,00 Tipo de contratante: Pessoa Jurídica (Direito Público) brasileira

Ação Institucional:

Endereço da obra/serviço: ESTRADA RURAL - SAÍDA DA RUA VINTE E UM DE ABRIL SENTIDO COLÔNIA JAPONESA Nº: S/N

Bairro: COLÔNIA JAPONESA

Cidade: GUAPIRAMA

UF: PR

CEP: 86465-000

Coordenadas Geográficas: -23,517848 x -50,039576

Data de início: 21/01/2021 Conclusão efetiva: 16/09/2021

Finalidade:

Proprietário: PREFEITURA MUNICIPAL DE GUAPIRAMA

CNPJ: 75.443.812/0001-00

Atividade Técnica: **1- Elaboração em BIM** Levantamento de levantamento aerofotogramétrico , 36000 M2; **2- Elaboração em BIM** Levantamento, Projeto de levantamento topográfico planialtimétrico, 36000 M2; **3-** Elaboração de orçamento, Projeto de estradas rurais , 36000 M2

Observações da certidão:

O atestado está registrado apenas para atividades técnicas constantes da ART.

CERTIFICAMOS, finalmente, que se encontra vinculado à presente Certidão de Acervo Técnico - CAT o atestado contendo 2 folha(s), expedido pelo contratante da obra/serviço, a quem cabe a responsabilidade pela veracidade e exatidão das informações nele constantes.

Certidão de Acervo Técnico nº 1720210006530/2021

15/11/2021 13:53

A CAT à qual o atestado está vinculado é o documento que comprova o registro do atestado no Crea.

A CAT à qual o atestado está vinculado constituirá prova da capacidade técnico-profissional da pessoa jurídica somente se o responsável técnico indicado estiver ou venha a ser integrado ao seu quadro técnico por meio de declaração entregue no momento da habilitação ou da entrega das propostas.

A CAT é válida em todo território nacional.

A CAT perderá a validade no caso de modificação dos dados técnicos qualitativos ou quantitativos nela contidos em razão de substituição ou anulação de ART.

A autenticidade e a validade desta certidão deve ser confirmada no site do Crea-PR, no endereço <https://www.crea-pr.org.br>, informando o número do protocolo: 281049/2021.

A falsificação deste documento constitui crime previsto no Código Penal Brasileiro, sujeitando o autor à respectiva ação penal.

A autenticidade e a validade desta certidão deve ser confirmada no site do Crea-PR <https://www.crea-pr.org.br/ConsultasPublicas>, informando o número do protocolo: 281049/2021.

CAT nº 1720210006530 de 18/10/2021, página 1 de 3



CREA-PR
Conselho Regional de Engenharia e Agronomia do Paraná

Conselho Regional de Engenharia e Agronomia do Paraná

0800 041 0067

www.crea-pr.org.br



CREA-PR
Conselho Regional de Engenharia e Agronomia do Paraná



ATESTADO DE CAPACIDADE TÉCNICA

DENOMINAÇÃO DOS SERVIÇOS: Elaboração de Anexos técnicos, específicos para execução de Pavimentação Poliédrica Rural, em pedra irregulares, contemplando uma extensão de 6,00 (Km), com pista carroçável de 6,00 (m) de largura, e 12.000,00 (M) de Cordão Lateral de Contenção, Totalizando 36.000,00 m² (Trinta e seis mil metros quadrados) de Área Pavimentada.

LOCALIZAÇÃO DOS SERVIÇOS: Estrada Rural - Saída da Rua Vinte e Um de Abril Sentido Colônia Japonesa – Guapirama/PR

COORDENADAS GEOGRÁFICAS: -23,517848 x -50,039576

EMPRESA CONTRATADA: Integração Engenharia e Assessoria Eireli.

CREA/SP N° 1712480

CREA/PR N° 60490

CNPJ-MF N° 10.683.629/0001-37

RESPONSÁVEL TÉCNICO: Fábيا Roberta Pereira Eleutério de OLIVEIRA

Engenheira Civil

CREA/SP N° 5063458544

Visto/PR N° 145077

VALOR CONTRATUAL: R\$ 8.000,00 (Oito Mil Reais).

ART: 1720214477367

Equipe a: 1720210484806

ATIVIDADE TECNICA:

Elaboração em BIM

Elaboração de orçamento, Projeto de estradas rurais

Levantamento aerofotogramétrico

Levantamento, Projeto de levantamento topográfico planialtimétrico

QUANT.: **UNID.:**

36.000,00 M²

36.000,00 M²

36.000,00 M²

INÍCIO DOS SERVIÇOS: 21/01/2021.

TÉRMINO DOS SERVIÇOS: 17/09/2021.




PREFEITURA MUNICIPAL DE GUAPIRAMA

CNPJ/MF 75.443.812/0001-00

Departamento de Engenharia e Obras

Após a elaboração de estudos preliminares, levantamento aerofotogramétrico em campo, com Drone - PPK e RTK, Confecção de Anexos Técnicos Contemplando, Planta de localização no mapa do Estado e Município Projeto Executivo, Geométrico, Peças Gráficas e Perfís, Dimensionamento do Sistema de Drenagem, Terraplanagem, Corte e aterro, Implantação de Cordão Lateral em concreto extrusado, Planilha Orçamentária, Cronograma Físico-Financeiro, Memória de Cálculo, Memorial Descritivo, Planilha de D.M.T, para intervenção de Implantação de Pavimentação Poliédrica de Estrada Rural, através de implementação de ações para execução do Programa Estradas Rurais Integradas aos Princípios Conservacionistas "Estradas da Integração", para melhoramento na Trafegabilidade das Estradas Rurais dos Municípios, do Governo do Estado do Paraná, através da Secretária de Estado da Agricultura e do Abastecimento - SEAB, inerentes ao Eprotocolo nº 17.489.027-7 e Termo de Convênio 194/2021, podemos dizer que os mesmos foram concebidos e entregues em conformidade com as Normas e Legislações Vigentes, e do Convênio, tendo sido atendidas todas as solicitações Técnicas, a qual recebe em caráter definitivo os Serviços e Projetos entregues, a contar desta data para todos os fins de direito.

Guapirama, Paraná, 17 de Setembro de 2021.


Jarai Hakira Santos Komatsu
Engenheiro Civil – Efetivo
CREA PR 145277 / D


Edui Gonçalves
Prefeito Municipal



CERTIFICAMOS, em cumprimento ao disposto na Resolução nº 1.025, de 30 de outubro de 2009, do Confea, que consta dos assentamentos deste Conselho Regional de Engenharia e Agronomia do Paraná - Crea-PR, o Acervo Técnico do profissional FÁBIA ROBERTA PEREIRA ELEUTÉRIO DE OLIVEIRA referente à(s) Anotação(ões) de Responsabilidade Técnica - ART abaixo discriminada(s):

Profissional: **FÁBIA ROBERTA PEREIRA ELEUTÉRIO DE OLIVEIRA** RNP: **2609264968**

Registro: **SP-5063458544/D**

Título profissional: ENGENHEIRA CIVIL

Número da ART: **1720214677587** Situação da ART: BAIXA POR CONCLUSÃO DE OBRA/SERVIÇO
Tipo de ART: ART de Obra ou Serviço Registrada em: 20/09/2021 Baixada em: 20/09/2021 Forma de registro:
Substituição Participação técnica: Individual
Empresa contratada: **INTEGRAÇÃO ENGENHARIA E ASSESSORIA EIRELI**

Contratante: **PREFEITURA MUNICIPAL DE JABOTI** CNPJ: **75.969.667/0001-04**

Rua: PRAÇA MINAS GERAIS Nº: 175

Complemento: Bairro: CENTRO

Cidade: JABOTI UF: PR CEP: 84930-000

Contrato: 41/2021 celebrado em 10/06/2021 Vinculado a ART: 1720213053261

Valor do contrato: R\$ 3.000,00 Tipo de contratante: Pessoa Jurídica (Direito Público) brasileira

Ação Institucional:

Endereço da obra/serviço: ESTRADA MUNICIPAL NECO MAJOR Nº: S/N

Bairro: NECO MAJOR

Cidade: JABOTI

UF: PR

CEP: 84930-000

Coordenadas Geográficas: -23,727845 x -50,067288

Data de início: 21/06/2021 Conclusão efetiva: 20/09/2021

Finalidade:

Proprietário: PREFEITURA MUNICIPAL DE JABOTI

CNPJ: 75.969.667/0001-04

Atividade Técnica: **1- Elaboração em BIM** Elaboração de orçamento, Projeto de estradas rurais , 20670 M2; **2- Elaboração em BIM** Levantamento de levantamento aerofotogramétrico , 20670 M2; **3- Elaboração em BIM** Projeto de levantamento topográfico planialtimétrico, 20670 M2; **4- Elaboração em BIM** Elaboração de orçamento, Projeto de sistemas de drenagem para obras civis meio-fio, 6902 METRO

Observações da certidão:

O atestado apresentado não atende aos itens mínimos previstos no anexo IV da Resolução 1.025/2009 do Confea, pois não consta o número do contrato, bem como não consta o título completo e cargo/função do signatário.

CERTIFICAMOS, finalmente, que se encontra vinculado à presente Certidão de Acervo Técnico - CAT o atestado contendo 2 folha(s), expedido pelo contratante da obra/serviço, a quem cabe a responsabilidade pela veracidade e exatidão das informações nele constantes.

Certidão de Acervo Técnico nº 1720210006776/2021

27/10/2021 15:41

A CAT à qual o atestado está vinculado é o documento que comprova o registro do atestado no Crea.

A CAT à qual o atestado está vinculado constituirá prova da capacidade técnico-profissional da pessoa jurídica somente se o responsável técnico indicado estiver ou venha a ser integrado ao seu quadro técnico por meio de declaração entregue no momento da habilitação ou da entrega das propostas.

A CAT é válida em todo território nacional.

A CAT perderá a validade no caso de modificação dos dados técnicos qualitativos ou quantitativos nela contidos em razão de substituição ou anulação de ART.

A autenticidade e a validade desta certidão deve ser confirmada no site do Crea-PR, no endereço <https://www.crea-pr.org.br>, informando o número do protocolo: 313955/2021.

A falsificação deste documento constitui crime previsto no Código Penal Brasileiro, sujeitando o autor à respectiva ação penal.



ATESTADO DE CAPACIDADE TÉCNICA

DENOMINAÇÃO DOS SERVIÇOS: Elaboração de Anexos técnicos, específicos para execução de Pavimentação Poliédrica Rural, em pedra irregulares, contemplando uma extensão de 3,445 (Km), com pista carroçável de 6,00 (m) de largura, e 6.902,00 (M) de Cordão Lateral de Contenção, Totalizando 20.670,00 m² (Vinte-mil e seiscentos e setenta metros quadrados) de Área Pavimentada.

LOCALIZAÇÃO DOS SERVIÇOS: Estrada Municipal Neco Major, Jaboti/PR

COORDENADAS GEOGRÁFICAS: -23,727845 x -50,067288

EMPRESA CONTRATADA: Integração Engenharia e Assessoria Eireli.

CREA/SP Nº 1712480

CREA/PR Nº 60490

CNPJ-MF Nº 10.683.629/0001-37

RESPONSÁVEL TÉCNICO: Fábila Roberta Pereira Eleutério de Oliveira

Engenheira Civil

CREA/SP Nº 5063458544

VISTO/PR Nº 145077

VALOR CONTRATUAL: R\$ 3.000,00 (Três Mil Reais).

*ART: 1720214677587

EQUIPE A: 1720213053261

ATIVIDADE TÉCNICA:


ATIVIDADE TÉCNICA:	QUANT.:	UNID.:
Elaboração em BIM		
Elaboração de orçamento, Projeto de estradas rurais	20.670,00	M ²
Levantamento de levantamento aerofotogramétrico	20.670,00	M ²
Projeto de levantamento topográfico planialtimétrico	20.670,00	M ²
Elaboração de orçamento, Projeto de sistemas de drenagem para obras civis meio-fio	6.902,00	M

INÍCIO DOS SERVIÇOS: 21/06/2021.

TÉRMINO DOS SERVIÇOS: 20/09/2021.

Após a elaboração de estudos preliminares, levantamento aerofotogramétrico em campo, com Drone - PPK e RTK, Confeção de Anexos Técnicos Contemplando, Planta de localização no mapa do Estado e Município Projeto Executivo, Geométrico, Peças Gráficas e Perfis, Dimensionamento do Sistema de Drenagem, Terraplanagem, Corte e aterro, Implantação de Cordão Lateral em concreto extrusado, Planilha Orçamentária, Cronograma Físico-Financeiro, Memória de Cálculo, Memorial Descritivo, Planilha de D.M.T, para intervenção de Implantação de Pavimentação Poliédrica de Estrada Rural, através de implementação de ações para execução do Programa Estradas Rurais Integradas aos Princípios Conservacionistas "Estradas da Integração", para melhoramento na Trafegabilidade das Estradas Rurais dos Municípios, do Governo do Estado do Paraná, através da Secretaria de Estado da Agricultura e do Abastecimento - SEAB, inerentes ao Eprotocolo nº 17.634.607-8 e Termo de Convênio 200/2021, podemos dizer que os mesmos foram concebidos e entregues em conformidade com as Normas e Legislações Vigentes, e do Convênio, tendo sido atendidas todas as solicitações Técnicas, a qual recebe em caráter definitivo os Serviços e Projetos entregues, a contar desta data para todos os fins de direito.

Jaboti, Paraná, 18 de Outubro de 2021.



Paula Sayure Ono
Eng.ª CREAPR 17-173211/D
ART: 1720215240182

Regis William Siqueira Rodrigues
Prefeito Municipal



Certidão de Acervo Técnico - CAT
Resolução nº 1.137, de 03 de abril de 2023

Conselho Regional de Engenharia e Agronomia do Paraná

CREA-PR

CAT COM REGISTRO
DE ATESTADO

1720230005909

Atividade concluída

CERTIFICAMOS, em cumprimento ao disposto na Resolução nº 1.137, de 03 de abril de 2023, do Confea, que consta dos assentamentos deste Conselho Regional de Engenharia e Agronomia do Paraná - Crea-PR, o Acervo Técnico do profissional FÁBIA ROBERTA PEREIRA ELEUTÉRIO DE OLIVEIRA referente à(s) Anotação(ões) de Responsabilidade Técnica - ART abaixo discriminada(s):

Profissional: **FÁBIA ROBERTA PEREIRA ELEUTÉRIO DE OLIVEIRA** RNP: **2609264968**

Registro: **SP-5063458544/D**

Título profissional: ENGENHEIRA CIVIL

Número da ART: **1720234604941** Situação da ART: BAIXA POR CONCLUSÃO DE OBRA/SERVIÇO
Tipo de ART: ART de Obra ou Serviço Registrada em: 19/09/2023 Baixada em: 27/10/2023 Forma de registro: Inicial
Participação técnica: Individual

Empresa contratada: **INTEGRAÇÃO ENGENHARIA E ASSESSORIA EIRELI**

Contratante: **PREFEITURA MUNICIPAL DE MARIPÁ** CNPJ: **95.583.571/0001-02**

Rua: RUA LUIZ DE CAMÕES Nº: 437

Complemento: Bairro: CENTRO

Cidade: MARIPA UF: PR CEP: 85955-000

Contrato: 85/2023 celebrado em 15/08/2023

Valor do contrato: R\$ 31.680,00 Tipo de contratante: Pessoa Jurídica (Direito Público) brasileira

Ação Institucional:

Endereço da obra/serviço: RUA WILLI BARTH Nº: S/N

Bairro: CENTRO

Cidade: MARIPA

UF: PR

CEP: 85955-000

Coordenadas Geográficas: -24,424022 x -53,832666

Data de início: 16/08/2023 Conclusão efetiva: 27/10/2023

Finalidade: Infra-estrutura

Proprietário: PREFEITURA MUNICIPAL DE MARIPÁ

CNPJ: 95.583.571/0001-02

Atividade Técnica: **1- Elaboração** Dimensionamento, Ensaio de sondagem geotécnica a trado, 4 UNID; **2- Elaboração em BIM** Elaboração de orçamento, Projeto de pavimentação asfáltica para vias urbanas, 8341,14 M2; **3- Elaboração em BIM** Projeto de levantamento topográfico planialtimétrico, 9830,08 M2; **4- Elaboração em BIM** Projeto de ortofoto mosaico - aerofotogrametria, 9831,08 M2; **5- Elaboração em BIM** Elaboração de orçamento, Projeto de volume/área de escavação - terraplenagem, 5640,7 M3; **6- Elaboração em BIM** Elaboração de orçamento, Projeto de compactação - terraplenagem, 8759,21 M2; **7- Elaboração em BIM** Elaboração de orçamento, Projeto de sistemas de drenagem para obras civis meio-fio, 1672,27 METRO; **8- Elaboração em BIM** Elaboração de orçamento, Projeto de sistemas de drenagem para obras civis galeria, 1599 METRO; **9- Elaboração em BIM** Elaboração de orçamento, Projeto de sistemas de drenagem para obras civis boca de lobo, 22 UNID; **10- Elaboração em BIM** Elaboração de orçamento, Projeto de sistemas de drenagem para obras civis poço de visita para drenagem, 22 UNID; **11- Elaboração em BIM** Elaboração de orçamento, Projeto de sistemas de drenagem para obras civis descida d'água, 2 UNID; **12- Elaboração em BIM** Elaboração de orçamento, Projeto de infraestrutura para vias urbanas, 1488,94 M2; **13- Elaboração em BIM** Elaboração de orçamento, Projeto de sinalização urbana, 125 M2; **14- Elaboração em BIM** Elaboração de orçamento, Projeto de acessibilidade de edificação para fins diversos, 10 UNID

Observações:

Referente ao programa ASFALTO NOVO, VIDA NOVA, E-Protocolo nº 20.320.094-3, com extensão de 820,00 m.

Observações da certidão:

O Crea-PR certifica os dados da ART.

CERTIFICAMOS, finalmente, que se encontra vinculado à presente Certidão de Acervo Técnico - CAT o atestado contendo 3 folha(s), expedido pelo contratante da obra/serviço, a quem cabe a responsabilidade pela veracidade e exatidão das informações nele constantes.

Certidão de Acervo Técnico nº 1720230005909/2023

06/11/2023 19:13

Conselho Regional de Engenharia e Agronomia do Paraná

0800 041 0067

www.crea-pr.org.br



CREA-PR
Conselho Regional de Engenharia e Agronomia do Paraná

A autenticidade e a validade desta certidão deve ser confirmada no site do Crea-PR <https://www.crea-pr.org.br/ConsultasPublicas>, informando o número do protocolo: 307280/2023.

CAT nº 1720230005909 de 03/11/2023, página 1 de 5



CREA-PR
Conselho Regional de Engenharia e Agronomia do Paraná



Certidão de Acervo Técnico - CAT
Resolução nº 1.137, de 03 de abril de 2023

Conselho Regional de Engenharia e Agronomia do Paraná

CREA-PR

**CAT COM REGISTRO
DE ATESTADO**

1720230005909

Atividade concluída

A CAT à qual o atestado está vinculado é o documento que comprova o registro do atestado no Crea.

A CAT é válida em todo território nacional.

A CAT perderá a validade no caso de modificação dos dados técnicos qualitativos ou quantitativos nela contidos em razão de substituição ou anulação de ART.

A autenticidade e a validade desta certidão deve ser confirmada no site do Crea-PR, no endereço <https://www.crea-pr.org.br>, informando o número do protocolo: 307280/2023.

A falsificação deste documento constitui crime previsto no Código Penal Brasileiro, sujeitando o autor à respectiva ação penal.

A autenticidade e a validade desta certidão deve ser confirmada no site do Crea-PR [https://www.crea-pr.org.br/Consultas Públicas](https://www.crea-pr.org.br/Consultas-Publicas), informando o número do protocolo: 307280/2023.

CAT nº 1720230005909 de 03/11/2023, página 2 de 5



CREA-PR
Conselho Regional de Engenharia e Agronomia do Paraná





MUNICÍPIO DE MARIPÁ

ESTADO DO PARANÁ
Rua Luiz de Camões, 437 – Cep 85.955-000 - Fone/Fax: (44)3697-1262
e-mail: governo@maripa.pr.gov.br /site: www.maripa.pr.gov.br
CNPJ 95.583.571/0001-02



ATESTADO DE CAPACIDADE TÉCNICA

DENOMINAÇÃO DOS SERVIÇOS: Elaboração de Anexos Técnicos em BIM, Executivo de Implantação de Infraestrutura Urbana, na modalidade Pavimentação em C.B.U.Q, compreendendo, Levantamento em Campo, Estudos do Pavimento – (Ensaio Geotécnicos, Sondagem a trado manual 0,0m a 1,80m – NBR 9603:15), Ensaio Proctor de Compactação (PN) – 4 Pontos – DNIT 164/13-ME e 172/16-ME, com determinação do índice de Califórnia Bearing Ratio - (CBR), com apresentação de Certificado de aparelhos do Laboratório (Calibração dos equipamentos), Ensaio de limite de liquidez – DNER-ME 122/94, Ensaio de Plasticidade, DNER-ME 082/4, Memória de cálculo do Pavimento com emissão de relatório, Estudo de tráfico, topográfico e Planialtimétrico em UTM - SIRGA 2000 (Sistema de Referência Geocêntrico para as Américas), com Ortofoto Mosaico – Aerofotogrametria, com Drone – PPK e RTK, Projetos – Peças Gráficas - Implantação, Situação no Mapa do Município, Estado do Paraná e Localização, Mapa da ocupação dos lotes lindeiros, Levantamento Topográfico Planialtimétrico, com Ortofoto Mosaico - Aerofotogrametria, Geométrico - Perfil Longitudinal e Seções Transversais, Terraplenagem – Corte e Aterro, Escarificação - Compactação, Estudo de bacia, Cálculo de vazão com Dimensionamento do Sistema de Drenagem - Galeria de Águas Pluviais, rede de Tubos de Ø 0,80 com ramais de Ø 0,40 e Acessórios (Poço de Visita – PV, Caixa de Ligação – CX, Boca de Lobo – BL, Dissipador de Energia - Emissários, Meio-fio-Guia), Pavimentação de Passeio Público – Calçadas – Piso Tátil – Rampas de Acessibilidade - Conforme NBR 9050/2021 atualizada, Sinalização Viária, Planilha de Distância Média de Transportes – DMT, Composição BDI, Planilha Orçamentária de Referência - SECID - (Orçamento, Cronograma, Grandes Itens), Memorial de Cálculo e Descritivo, Parecer Urbanístico, Questionário Ambiental e Relatório Fotográfico, com extensão de 0,82 KM, por uma Média de 10.17 Metros de Largura, Totalizando 8.341,14M² de Área Pavimentada.

LOCALIZAÇÃO DOS SERVIÇOS: Rua Willi Barth, S/N, Centro , Município de Maripá – Paraná.

COORDENADAS GEOGRÁFICAS: -24,424022 x -53,832666

CONTRATANTE: Prefeitura Municipal de Maripá/PR
C.N.P.J - MF N° 95.583.571/000-02

CARGO/FUNÇÃO DO SIGNATÁRIO: Denise Maria Gaspar
Engenheira Civil – Efetiva
CREA-PR: 152.778/D
RNP: 1715269047
ART: 20193678326

EMPRESA CONTRATADA: Integração Engenharia e Assessoria Ltda.
CREA/SP N° 1712480
CREA/PR N° 60490
CNPJ-MF N° 10.683.629/0001-37



MUNICÍPIO DE MARIPÁ

ESTADO DO PARANÁ
Rua Luiz de Camões, 437 – Cep 85.955-000 - Fone/Fax: (44)3697-1262
e-mail: governo@maripa.pr.gov.br /site: www.maripa.pr.gov.br
CNPJ 95.583.571/0001-02



RESPONSÁVEL TÉCNICO: Fábيا Roberta Pereira Eleutério de Oliveira

Engenheira Civil

RNP: 2609264968

CREA/SP N° 50.634.585.44/D

CONTRATO: 85/2023.

VALOR CONTRATUAL: R\$ 31.680,00 (Trinta e um mil, seiscentos e oitenta reais).

ART DO SERVIÇOS: 1720234604941

ATIVIDADE TÉCNICA:		
Elaboração em BIM	QUANT.:	UNID.:
Dimensionamento, Ensaio, Estudo de sondagem geotécnica a trado	4,00	UNID
Elaboração de orçamento, Projeto de pavimentação asfáltica para vias urbanas	8.341,14	M ²
Projeto de levantamento topográfico planialtimétrico	9.830,08	M ²
Projeto de ortofoto mosaico - aerofotogrametria	9.831,08	M ²
Elaboração de orçamento, Projeto de volume/área de escavação - terraplenagem	5.640,70	M ³
Elaboração de orçamento, Projeto de compactação - terraplenagem	8.759,21	M ²
Elaboração de orçamento, Projeto de sistemas de drenagem para obras civis meio-fio	1.672,27	M
Elaboração de orçamento, Projeto de sistemas de drenagem para obras civis galeria	1.599,00	M
Elaboração de orçamento, Projeto de sistemas de drenagem para obras civis boca de lobo	22,00	UNID
Elaboração de orçamento, Projeto de sistemas de drenagem para obras civis poço de visita para drenagem	22,00	UNID
Elaboração de orçamento, Projeto de sistemas de drenagem para obras civis descida d'água (Dissipador de Energia).	2,00	UNID
Elaboração de orçamento, Projeto de pavimentação em concreto para vias urbanas (Calçadas).	1.488,94	M ²



MUNICÍPIO DE MARIPÁ

ESTADO DO PARANÁ
Rua Luiz de Camões, 437 – Cep 85.955-000 - Fone/Fax: (44)3697-1262
e-mail: governo@maripa.pr.gov.br / site: www.maripa.pr.gov.br
CNPJ 95.583.571/0001-02



Elaboração de orçamento, Projeto de sinalização urbana	125,00	M ²
Elaboração de orçamento, Projeto de acessibilidade de edificação para fins diversos (Rampas).	10,00	UNID

INÍCIO DOS SERVIÇOS: 16/08/2023.

TÉRMINO DOS SERVIÇOS: 27/09/2023.

Após a Elaboração de Anexos Técnicos, Executivos, supramencionados de Pavimentação Asfáltica em C.B.U.Q, em atendimento ao Programa Asfalto Novo, Vida Nova, e-Protocolo nº 20.320.094-3, Demanda nº 44, junto ao Governo do Estado do Paraná, Secretaria de Estado do Desenvolvimento Urbano e de Obras Públicas do Paraná – SEDU, atual Secretaria das Cidades – SECID, podemos dizer que os mesmos foram elaborados em conformidade com as Normas e Legislações Vigentes, tendo sido atendidas todas as solicitações Técnicas, após análise recebeu parecer Favorável, a qual recebemos em caráter definitivo os Serviços contratados e entregues, a contar desta data para todos os fins de direito.

Maripá, Estado do Paraná, 11 de Outubro de 2023.


DENISE MARIA GASPAR
Engenheira Civil – Efetiva
CREA-PR: 152.778/D
RNP 1715269047


Rodrigo André Schanoski
Prefeito Municipal



CERTIFICAMOS, em cumprimento ao disposto na Resolução nº 1.137, de 03 de abril de 2023, do Confea, que consta dos assentamentos deste Conselho Regional de Engenharia e Agronomia do Paraná - Crea-PR, o Acervo Técnico do profissional FÁBIA ROBERTA PEREIRA ELEUTÉRIO DE OLIVEIRA referente à(s) Anotação(ões) de Responsabilidade Técnica - ART abaixo discriminada(s):

Profissional: **FÁBIA ROBERTA PEREIRA ELEUTÉRIO DE OLIVEIRA** RNP: **2609264968**

Registro: **SP-5063458544/D**

Título profissional: ENGENHEIRA CIVIL

Número da ART: **1720234003700** Situação da ART: BAIXA POR CONCLUSÃO DE OBRA/SERVIÇO
Tipo de ART: ART de Obra ou Serviço Registrada em: 23/08/2023 Baixada em: 11/10/2023 Forma de registro: Inicial
Participação técnica: Individual

Empresa contratada: **INTEGRAÇÃO ENGENHARIA E ASSESSORIA EIRELI**

Contratante: **PREFEITURA MUNICIPAL DE RAMILÂNDIA** CNPJ: **95.725.024/0001-14**

Rua: AVENIDA VOLUNTÁRIOS DA PÁTRIA Nº: 1600

Complemento: Bairro: CENTRO

Cidade: RAMILÂNDIA UF: PR CEP: 85888-000

Contrato: 116/2023 celebrado em 03/04/2023

Valor do contrato: R\$ 32.940,00 Tipo de contratante: Pessoa Jurídica (Direito Público) brasileira

Ação Institucional:

Endereço da obra/serviço: RUA ARACAJÚ Nº: S/N

Bairro: CENTRO

Cidade: RAMILÂNDIA

UF: PR

CEP: 85888-000

Coordenadas Geográficas: -25,119545 x -54,034192

Endereço da obra/serviço: RUA PORTO ALEGRE Nº: S/N

Bairro: CENTRO

Cidade: RAMILÂNDIA

UF: PR

CEP: 85888-000

Coordenadas Geográficas: -26,077993 x -53,067141

Endereço da obra/serviço: RUA PROJETADA A Nº: S/N

Bairro: CENTRO

Cidade: RAMILÂNDIA

UF: PR

CEP: 85888-000

Coordenadas Geográficas: -25,122259 x -54,02435

Endereço da obra/serviço: RUA RECIFE Nº: S/N

Bairro: CENTRO

Cidade: RAMILÂNDIA

UF: PR

CEP: 85888-000

Coordenadas Geográficas: -25,121408 x -54,024841

Endereço da obra/serviço: RUA CUIABÁ Nº: S/N

Bairro: CENTRO

Cidade: RAMILÂNDIA

UF: PR

CEP: 85888-000

Coordenadas Geográficas: -25,119065 x -54,033065

Endereço da obra/serviço: AVENIDA CASTRO ALVES Nº: S/N

Bairro: CENTRO

Cidade: RAMILÂNDIA

UF: PR

CEP: 85888-000

Coordenadas Geográficas: -25,115545 x -54,034888

Endereço da obra/serviço: RUA ANITA GARIBALDI Nº: S/N

Bairro: CENTRO

Cidade: RAMILÂNDIA

UF: PR

CEP: 85888-000

Coordenadas Geográficas: -25,116226 x -54,034249





Certidão de Acervo Técnico - CAT
Resolução nº 1.137, de 03 de abril de 2023

Conselho Regional de Engenharia e Agronomia do Paraná

CREA-PR

CAT COM REGISTRO
DE ATESTADO

1720230005586

Atividade concluída

Endereço da obra/serviço: AVENIDA ERVIN HANSS Nº: S/N
Bairro: CENTRO
Cidade: RAMILANDIA UF: PR CEP: 85888-000
Coordenadas Geográficas: -25,118599 x -54,025722
Endereço da obra/serviço: RUA SEM NOME 006 Nº: S/N
Bairro: CENTRO
Cidade: RAMILANDIA UF: PR CEP: 85888-000
Coordenadas Geográficas: -25,117722 x -54,02576
Endereço da obra/serviço: RUA LUÍS OTÁVIO DOS SANTOS Nº: S/N
Bairro: CENTRO
Cidade: RAMILANDIA UF: PR CEP: 85888-000
Coordenadas Geográficas: -25,12145 x -54,030669
Endereço da obra/serviço: RUA VITÓRIA Nº: S/N
Bairro: CENTRO
Cidade: RAMILANDIA UF: PR CEP: 85888-000
Coordenadas Geográficas: -25,120901 x -54,030911
Endereço da obra/serviço: RUA JOSÉ PEREIRA MARTINS Nº: S/N
Bairro: CENTRO
Cidade: RAMILANDIA UF: PR CEP: 85888-000
Coordenadas Geográficas: -23,711881 x -51,775832
Endereço da obra/serviço: RUA PROJETADA A Nº: S/N
Bairro: LOTEAMENTO
Cidade: RAMILANDIA UF: PR CEP: 85888-000
Coordenadas Geográficas: -25,122221 x -54,023149
Endereço da obra/serviço: RUA PROJETADA B Nº: S/N
Bairro: LOTEAMENTO
Cidade: RAMILANDIA UF: PR CEP: 85888-000
Coordenadas Geográficas: -25,121482 x -54,021389
Endereço da obra/serviço: RUA PROJETADA C Nº: S/N
Bairro: LOTEAMENTO
Cidade: RAMILANDIA UF: PR CEP: 85888-000
Coordenadas Geográficas: -25,121774 x -54,022527
Endereço da obra/serviço: RUA PROJETADA C Nº: S/N
Bairro: LOTEAMENTO
Cidade: RAMILANDIA UF: PR CEP: 85888-000
Coordenadas Geográficas: -25,121852 x -54,02184
Endereço da obra/serviço: RUA PROJETADA E Nº: S/N
Bairro: LOTEAMENTO
Cidade: RAMILANDIA UF: PR CEP: 85888-000
Coordenadas Geográficas: -25,122415 x -54,021389
Data de início: 14/04/2023 Conclusão efetiva: 10/10/2023
Finalidade: Infra-estrutura
Proprietário: PREFEITURA MUNICIPAL DE RAMILÂNDIA CNPJ: 95.725.024/0001-14

A autenticidade e a validade desta certidão deve ser confirmada no site do
Crea-PR [https://www.crea-pr.org.br/Consultas_Publicas_informando_o_numero
do_protocolo:293730/2023](https://www.crea-pr.org.br/Consultas_Publicas_informando_o_numero_do_protocolo:293730/2023).

CAT nº 1720230005586 de 19/10/2023, página 2 de 5



CREA-PR
Conselho Regional de Engenharia
e Agronomia do Paraná





Atividade Técnica: **1- Elaboração em BIM** Elaboração de orçamento, Projeto de pavimentação asfáltica para vias urbanas, 22520,28 M2; **2- Elaboração em BIM** Elaboração de orçamento, Projeto de volume/área de escavação - terraplenagem , 15489,05 M3; **3- Elaboração em BIM** Projeto de levantamento topográfico planialtimétrico, 27082,93 M2; **4- Elaboração em BIM** Projeto de ortofoto mosaico - aerofotogrametria , 27082,93 M2; **5- Elaboração em BIM** Elaboração de orçamento, Projeto de pavimentação em concreto para vias urbanas, 4562,65 M2; **6- Elaboração em BIM** Elaboração de orçamento, Projeto de sistemas de drenagem para obras civis meio-fio, 5143,64 METRO; **7- Elaboração em BIM** Elaboração de orçamento, Projeto de sistemas de drenagem para obras civis galeria, 2239 METRO; **8- Elaboração em BIM** Elaboração de orçamento, Projeto de sistemas de drenagem para obras civis boca de lobo, 76 UNID; **9- Elaboração em BIM** Elaboração de orçamento, Projeto de sistemas de drenagem para obras civis poço de visita para drenagem, 24 UNID; **10- Elaboração em BIM** Elaboração de orçamento, Projeto de sistemas de drenagem para obras civis , 33 UNID; **11- Elaboração em BIM** Elaboração de orçamento, Projeto de sinalização urbana, 1180 M2; **12- Elaboração em BIM** Elaboração de orçamento, Projeto de acessibilidade de edificação para fins diversos, 116 UNID; **13- Elaboração em BIM** Elaboração de orçamento, Projeto de compactação - terraplenagem , 23508,59 M2; **14- Elaboração em BIM** Elaboração de orçamento, Projeto de infraestrutura para vias urbanas , 4740,31 M3

Observações:

Referente ao programa ASFALTO NOVO, VIDA NOVA, E-Protocolo nº 20.320.133-8, com extensão de 2.333,51 m.

Observações da certidão:

O Crea-PR certifica os dados da ART.

O atestado anexado foi assinado eletronicamente.

CERTIFICAMOS, finalmente, que se encontra vinculado à presente Certidão de Acervo Técnico - CAT o atestado contendo 2 folha(s), expedido pelo contratante da obra/serviço, a quem cabe a responsabilidade pela veracidade e exatidão das informações nele constantes.

Certidão de Acervo Técnico nº 1720230005586/2023

19/10/2023 16:57

A CAT à qual o atestado está vinculado é o documento que comprova o registro do atestado no Crea.

A CAT é válida em todo território nacional.

A CAT perderá a validade no caso de modificação dos dados técnicos qualitativos ou quantitativos nela contidos em razão de substituição ou anulação de ART.

A autenticidade e a validade desta certidão deve ser confirmada no site do Crea-PR, no endereço <https://www.crea-pr.org.br>, informando o número do protocolo: 293730/2023.

A falsificação deste documento constitui crime previsto no Código Penal Brasileiro, sujeitando o autor à respectiva ação penal.





Prefeitura Municipal de Ramilândia

Av. Voluntários da Pátria, nº 1.600 - Centro
CNPJ 95.725.024/0001-14 (CEP 85.888-000)
Fone/Fax (45) 3258.8000
Ramilândia - PR

ATESTADO DE CAPACIDADE TÉCNICA

DENOMINAÇÃO DOS SERVIÇOS: Elaboração de Anexos Técnicos em BIM, com suporte de sondagem, ensaios tecnológicos, determinação do índice de Califórnia (CBR), com apresentação de Certificado de aparelhos do Laboratório (Calibração dos equipamentos), conforme instrução de projeto DNIT/DER/PR, Projetos – Peças Gráficas - Implantação, Situação no Mapa do Município, Estado do Paraná e Localização, Mapa da ocupação dos lotes lindeiros, Levantamento Topográfico Planialtimétrico, Ortofoto Mosaico - Aerofotogrametria, Geométrico - Perfil Longitudinal e Seções Transversais, Executivos, Terraplenagem - Escarificação - Compactação, Sistema de Drenagem em Tubos de Ø 0,60 e Ø 0,40 com dimensionamento, Meio-fio-Guia, Pavimentação de Passeio Público – Calçadas de Passeio – Piso Tátil – Rampas de Acessibilidade - Conforme NBR 9050/2021, Sinalização, Planilha de Distância Media de Transportes – DMT, Composição BDI, Planilha Orçamentária de Referência - SECID - (Orçamento, Cronograma, Grandes Itens), Memorial de Cálculo e Descritivo, Parecer Urbanístico, Questionário Ambiental e Relatório Fotográfico de Pavimentação Asfáltica em C.B.U.Q, com extensão de 2,33351 Km, por uma Média de 9,65 Metros de Largura, Totalizando 22.520,28 M² de Área Pavimentada.

LOCALIZAÇÃO DOS SERVIÇOS: Ruas Aracajú - Centro, Rua Porto Alegre - Centro, Rua Projetada A - Centro, Rua Recife - Centro, Rua Cuiabá - Centro, Avenida Castro Alves - Centro, Rua Anita Garibaldi - Centro, Avenida Ervin Hass - Centro, Rua Sem Nome 006 – Centro, Rua Luís Otávio dos Santos - Centro, Rua Vitória – Centro, Rua José Pereira Martins - Centro, Ruas Projetada A, B, C, D e E - Loteamento, Município de Ramilândia – Paraná.

COORDENADAS GEOGRÁFICAS: -25,119545 x -54,034192, -26,077993 x -53,067141, -25,122259 x -54,02435, -25,119065 x -54,033065, -25,115545 x -54,034888, -25,116226 x -54,034249, -25,118599 x -54,025722, -25,117722 x -54,02576, -25,12145 x -54,030669, -25,120901 x -54,030911, -23,711881 x -51,775832, -25,122221 x -54,023149, -25,121482 x -54,021389, -25,121774 x -54,022527, -25,121852 x -54,02184, -25,122415 x -54,021389.

CONTRATANTE: Prefeitura Municipal de Ramilândia/PR
C.N.P.J - MF Nº 95.725.024/0001-14

CARGO/FUNÇÃO DO SIGNATÁRIO: Matheus Felipe Ferri
Cargo e Função – Engenheiro Civil
CREA/PR – 205511/D
RNP: 1721108793
ART: 1720226187237

EMPRESA CONTRATADA: Integração Engenharia e Assessoria Eireli.
CREA/SP Nº 1712480
CREA/PR Nº 60490
CNPJ-MF Nº 10.683.629/0001-37

RESPONSÁVEL TÉCNICO: Fábيا Roberta Pereira Eleutério de Oliveira
Engenheira Civil
RNP: 2609264968
CREA/SP Nº 50.634.585.44/D

CONTRATO: 116/2023.



Prefeitura Municipal de Ramilândia

Av. Voluntários da Pátria, nº 1.600 - Centro
CNPJ 05.725.024/0001-14 (FONE) 85.888-000
Fone/Fax (45) 3258.8000
Ramilândia - PR

VALOR CONTRATUAL: R\$ 32.940,00 (Trinta e dois mil, novecentos e quarenta reais).


ART DO SERVIÇOS: 1720234003700

ATIVIDADE TECNICA:		
Elaboração em BIM	QUANT.:	UNID.:
Elaboração de Orçamento, Projeto de Pavimentação Asfáltica para Vias Urbanas	22.520,28	M ²
Elaboração de Orçamento, Projeto de Volume/Área de Escavação - Terraplenagem	15.489,05	M ³
Projeto de Levantamento Topográfico Planialtimétrico	27.082,93	M ²
Projeto de Ortofoto Mosaico - Aerofotogrametria	27.082,93	M ²
Elaboração de Orçamento, Projeto de Pavimentação em Concreto para Vias Urbanas - Calçadas	4.562,65	M ²
Elaboração de Orçamento, Projeto de Sistemas de Drenagem para Obras Cíveis Meio-Fio	5.143,64	M
Elaboração de Orçamento, Projeto de Sistemas de Drenagem para Obras Cíveis Galeria	2.239,00	M
Elaboração de Orçamento, Projeto de Sistemas de Drenagem para Obras Cíveis Boca de Lobo	76	UNID
Elaboração de Orçamento, Projeto de sistemas de Drenagem para Obras Cíveis Poço de Visita para Drenagem	24	UNID
Elaboração de orçamento, Projeto de Sistemas de Drenagem para Obras Cíveis - (Caixa de Ligação).	33,00	UNID
Elaboração de Orçamento, Projeto de Sinalização Urbana	1.180,00	M ²
Elaboração de Orçamento, Projeto de Acessibilidade de Edificação para fins diversos (Rampas)	116,00	UNID
Elaboração de orçamento, Projeto de compactação - terraplenagem	23.508,59	M ²
Elaboração de orçamento, Projeto de Infraestrutura para Vias Urbanas – (Base/Brita graduada)	4.740,31	M ³

INÍCIO DOS SERVIÇOS: 14/04/2023.

TÉRMINO DOS SERVIÇOS: 13/09/2023.


Após a Elaboração de Anexos Técnicos de Pavimentação Asfáltica em C.B.U.Q, Pavimentação em Passeio e Sinalização Viária em Vias Urbanas, conforme Programa Asfalto Novo, Vida Nova, e-Protocolo nº 20.320.133-8, Demanda nº 26, junto ao Governo do Estado do Paraná, Secretaria de Estado do Desenvolvimento Urbano e de Obras Públicas do Paraná – SEDU, atual Secretaria das Cidades – SECID, podemos dizer que os mesmos foram elaborados em conformidade com as Normas e Legislações Vigentes, tendo sido atendidas todas as solicitações Técnicas, a qual recebe em caráter definitivo os Serviços e Projetos entregues. a contar desta data para todos os fins de direito.



Matheus Felipe Ferri
Engenheiro Civil – Efetivo
CREA PR 205511/D

Ramilândia, Paraná, 10 de outubro de 2023.

Edson dos Santos
Prefeito Municipal



EDSON DOS SANTOS
102.759.978-80
Emitido por: AC
Certisign RFB G5
Data: 11/10/2023





Certidão de Acervo Técnico - CAT
Resolução nº 1.137, de 03 de abril de 2023

Conselho Regional de Engenharia e Agronomia do Paraná

CREA-PR

CAT COM REGISTRO
DE ATESTADO

1720240001220

Atividade concluída

CERTIFICAMOS, em cumprimento ao disposto na Resolução nº 1.137, de 03 de abril de 2023, do Confea, que consta dos assentamentos deste Conselho Regional de Engenharia e Agronomia do Paraná - Crea-PR, o Acervo Técnico do profissional FÁBIA ROBERTA PEREIRA ELEUTÉRIO DE OLIVEIRA referente à(s) Anotação(ões) de Responsabilidade Técnica - ART abaixo discriminada(s):

Profissional: **FÁBIA ROBERTA PEREIRA ELEUTÉRIO DE OLIVEIRA**

Registro: **SP-5063458544/D**

RNP: **2609264968**

Título profissional: ENGENHEIRA CIVIL

Número da ART: **1720231278032** Situação da ART: BAIXA POR CONCLUSÃO DE OBRA/SERVIÇO
Tipo de ART: ART de Obra ou Serviço Registrada em: 10/03/2023 Baixada em: 28/02/2024 Forma de registro: Inicial
Participação técnica: Individual

Empresa contratada: **INTEGRAÇÃO ENGENHARIA E ASSESSORIA EIRELI**

Contratante: **PREFEITURA MUNICIPAL DE SENGÉS** CNPJ: **76.911.676/0001-07**

Rua: TRAVESSA SENADOR SOUZA NAVES Nº: 95

Complemento: Bairro: CENTRO

Cidade: SENGES UF: PR CEP: 84220-000

Contrato: 24/2023 celebrado em 02/02/2023

Valor do contrato: R\$ 476.195,72 Tipo de contratante: Pessoa Jurídica (Direito Público) brasileira

Ação Institucional:

Endereço da obra/serviço: RODOVIA PR – 151 Nº: S/N

Bairro: CENTRO

Cidade: SENGES

UF: PR

CEP: 84220-000

Coordenadas Geográficas: -24,117874 x -49,480722

Data de início: 13/02/2023 Conclusão efetiva: 11/08/2023

Finalidade: Infra-estrutura

Proprietário: PREFEITURA MUNICIPAL DE SENGÉS

CNPJ: 76.911.676/0001-07

Atividade Técnica: **1- Elaboração** Ensaio, Laudo de sondagem geotécnica a trado, 21,642 KM; **2- Elaboração** Estudo de caracterização de bacias hidrográficas , 21,642 KM; **3- Elaboração em BIM** Levantamento de ortofoto mosaico - aerofotogrametria , 21,642 KM; **4- Elaboração em BIM** Elaboração de orçamento, Projeto de volume/área de escavação - terraplenagem , 21,642 KM; **5- Elaboração em BIM** Elaboração de orçamento, Projeto de volume/área de cortes - terraplenagem , 21,642 KM; **6- Elaboração em BIM** Elaboração de orçamento, Projeto de escarificação - terraplenagem , 21,642 KM; **7- Elaboração em BIM** Elaboração de orçamento, Projeto de sistemas de drenagem para obras civis , 21,642 KM; **8- Elaboração em BIM** Elaboração de orçamento, Projeto de pavimentação asfáltica para rodovias , 21,642 KM; **9- Elaboração em BIM** Elaboração de orçamento, Projeto de sinalização rodoviária, 21,642 KM; **10- Elaboração em BIM** Elaboração de orçamento, Projeto de levantamento topográfico planialtimétrico, 21,642 KM

Observações:

INCLUI PROJETO EXECUTIVO, ESPECIFICAÇÕES TÉCNICAS, CRONOGRAMA, DMT, BDI, CADERNETA CAMPO, PADRÃO DER/PR

Observações da certidão:

O Crea-PR certifica os dados da ART.

O atestado anexado foi assinado eletronicamente.

CERTIFICAMOS, finalmente, que se encontra vinculado à presente Certidão de Acervo Técnico - CAT o atestado contendo 2 folha(s), expedido pelo contratante da obra/serviço, a quem cabe a responsabilidade pela veracidade e exatidão das informações nele constantes.

Certidão de Acervo Técnico nº 1720240001220/2024

29/02/2024 12:28

Conselho Regional de Engenharia e Agronomia do Paraná

0800 041 0067

www.crea-pr.org.br



CREA-PR
Conselho Regional de Engenharia
e Agronomia do Paraná

A autenticidade e a validade desta certidão deve ser confirmada no site do Crea-PR <https://www.crea-pr.org.br/ConsultasPublicas>, informando o número do protocolo: 56317/2024.

CAT nº 1720240001220 de 29/02/2024, página 1 de 4



CREA-PR
Conselho Regional de Engenharia
e Agronomia do Paraná



Certidão de Acervo Técnico - CAT
Resolução nº 1.137, de 03 de abril de 2023

Conselho Regional de Engenharia e Agronomia do Paraná

CREA-PR

**CAT COM REGISTRO
DE ATESTADO**

1720240001220

Atividade concluída

A CAT à qual o atestado está vinculado é o documento que comprova o registro do atestado no Crea.

A CAT é válida em todo território nacional.

A CAT perderá a validade no caso de modificação dos dados técnicos qualitativos ou quantitativos nela contidos em razão de substituição ou anulação de ART.

A autenticidade e a validade desta certidão deve ser confirmada no site do Crea-PR, no endereço <https://www.crea-pr.org.br>, informando o número do protocolo: 56317/2024.

A falsificação deste documento constitui crime previsto no Código Penal Brasileiro, sujeitando o autor à respectiva ação penal.

A autenticidade e a validade desta certidão deve ser confirmada no site do Crea-PR [https://www.crea-pr.org.br/Consultas Públicas](https://www.crea-pr.org.br/Consultas_Publicas), informando o número do protocolo: 56317/2024.

CAT nº 1720240001220 de 29/02/2024, página 2 de 4



CREA-PR
Conselho Regional de Engenharia e Agronomia do Paraná





PREFEITURA DO MUNICÍPIO DE SENGÉS

SOHS - SECRETARIA DE OBRAS, HABITAÇÃO E SANEAMENTO

Trav. Senador Souza Naves, n.º 95, Centro, CEP: 84.220-000

Fone/Fax: (43) 3567 1222 – Email: obras.senges@hotmail.com

ATESTADO DE CAPACIDADE TÉCNICA

DENOMINAÇÃO DOS SERVIÇOS: Elaboração em BIM de Anexos Técnicos de Implantação de Infraestrutura, na modalidade Pavimentação em Concreto Asfáltico Usinado a Quente - C.B.U.Q, Trecho da Rodovia PR-151, compreendendo Dimensionamento do Pavimento – com coleta a cada 200m, (Ensaio Geométricos, Sondagem para coleta de amostras representativas (0,00m a 1,80m); Ensaio de limite de liquidez (DNER-ME 122/94); Ensaio de limite de plasticidade (DNER-ME 82/94); Análise granulométrica por peneiramento (DNER-ME 080/94); Análise granulométrica por sedimentação (NBR 7181); Densidade real dos grãos (DNER-ME 093/94); Ensaio de compactação (energia normal) (DNIT 164/2013-ME); Ensaio de CBR - Índice de Suporte Califórnia (DNIT 172/2016 ME); Ensaio de expansão e Classificação do Solo, Capacidade de suporte do subleito - ISC (CBR), Memoria de Cálculo do Pavimento com emissão de Relatório, Estudo de Trafico, levantamento aerofotogramétrico em campo, com Drone - PPK e RTK - TECNOLOGIA LIDA- (Light Detection And Ranging), Projetos – (Situação no Mapa do Município, Estado do Paraná e Localização, Peças Gráficas Implantação, Geométrico, Executivos), limpeza do Terreno, Terraplenagem - Memória de Cálculo de Volume, Remoção, Regularização e compactação do sub-leito, Aterro 1ª Categoria, Compactação de aterros 100% do PN, Estudo Hidrológico e Dimensionamento do Sistema de Drenagem (Galeria de Aguas Pluviais) e OAC, Memorial Descritivo e Especificações Técnicas, Planilha de Distância Media de Transportes – DMT, Planilha Orçamentária de Referência – (Orçamento) de Pavimentação Asfáltica - Implantação em uma extensão de 21,642 KM por uma largura de 6,00 M, Totalizando 129.852,00 M² de área Pavimentada.

LOCALIZAÇÃO DOS SERVIÇOS: Rodovia PR – 151 do Trecho que Liga o Final do Perímetro Urbano de Sengés Até a Divisa com o Município de São José da Boa Vista/PR.

COORDENADAS GEOGRÁFICAS: -24,117874 x -49,480722

CONTRATANTE: Prefeitura Municipal de Sengés, Estado do Paraná.
C.N.P.J - MF N° 76.911.676/0001-07

CARGO/FUNÇÃO DO SIGNATÁRIO: Marcos Vincenzi
Cargo e Função – Engenheiro Civil
CREA/PR – PR-69570/D
RNP:1705300405
ART: 20180461315

EMPRESA CONTRATADA: Integração Engenharia e Assessoria Eireli.
CREA/SP N° 1712480
CREA/PR N° 60490
CNPJ-MF N° 10.683.629/0001-37

RESPONSÁVEL TÉCNICO: Fábía Roberta Pereira Eleutério de Oliveira
Engenheira Civil
CREA/SP N° 5063458544
Visto/PR N° 145077



PREFEITURA DO MUNICÍPIO DE SENGÉS

SOHS - SECRETARIA DE OBRAS, HABITAÇÃO E SANEAMENTO

Trav. Senador Souza Naves, n.º 95, Centro, CEP: 84.220-000

Fone/Fax: (43) 3567 1222 – Email: obras.senges@hotmail.com

VALOR CONTRATUAL: R\$ 476.195,72 (quatrocentos e setenta e seis mil cento e noventa e cinco reais e setenta e dois centavos).

ART DO SERVIÇO: 1720231278032

ATIVIDADE TECNICA:	QUANT.:	UNID.:
Elaboração em BIM		
Ensaio, Laudo de Sondagem geotécnica a Trado	21,642	KM
Estudo de Caracterização de Bacias Hidrográficas	21,642	KM
Projeto de Ortofoto Mosaico - Aerofotogrametria	21,642	KM
Projeto de Levantamento Topográfico Planialtimétrico	21,642	KM
Elaboração de Orçamento, Projeto de Volume/área de Escavação - Terraplenagem	21,642	KM
Elaboração de Orçamento, Projeto de volume/área de Cortes - Terraplenagem	21,642	KM
Elaboração de Orçamento, Projeto de Escarificação - Terraplenagem	21,642	KM
Elaboração de Orçamento, Projeto de sistemas de Drenagem para Obras Civas	21,642	KM
Elaboração de Orçamento, Projeto de Pavimentação Asfáltica para Rodovias	21,642	KM
Elaboração de Orçamento, Projeto de Sinalização Rodoviária	21,642	KM

INÍCIO DOS SERVIÇOS: 09/02/2023.

TÉRMINO DOS SERVIÇOS: 17/08/2023.

Projeto Executivo de implantação da rodovia PR-151, entre as cidades de Sengés e São José da Boa Vista/PR - Protocolo 20.551.689-1 – para convênio junto a Secretaria de Estado de Infraestrutura e Logística – SEIL, através de análise técnica do Departamento de Estradas e Rodagens do Estado do Paraná - DER/PR.

MARCOS VINCENZI: 27207995806
Assinado de forma digital por MARCOS VINCENZI:27207995806
Dados: 2024.02.28 08:34:56 -03'00'

Marcos Vincenzi
Engenheiro Civil
CREA/PR - 69570/D
RNP:1705300405

Sengés/PR, 27 de Fevereiro de 2024.

NELSON FERREIRA RAMOS:54318521834
Assinado de forma digital por NELSON FERREIRA RAMOS:54318521834
Dados: 2024.02.27 15:01:29 -03'00'

Nelson Ferreira Ramos
Prefeito Municipal



Certidão de Acervo Operacional - CAO
Resolução nº 1.137, de 03 de abril de 2023

CREA-PR

Certidão de Acervo Operacional - CAO

1720260000264

Conselho Regional de Engenharia e Agronomia do Paraná

CERTIFICAMOS, em cumprimento ao disposto na Resolução nº 1.137, de 03 de abril de 2023, do Confea, que consta dos assentamentos deste Conselho Regional de Engenharia e Agronomia do Paraná - Crea-PR, o Acervo Operacional da empresa INTEGRAÇÃO ENGENHARIA E ASSESSORIA LTDA referente à(s) Anotação(ões) de Responsabilidade Técnica - ART abaixo discriminada(s):

Número da ART: **20162103702** Situação da ART: BAIXA POR CONCLUSÃO DE OBRA/SERVIÇO
 Tipo de ART: ART de Obra ou Serviço Registrada em: 19/05/2016 Baixada em: 09/07/2017 Forma de registro: Inicial
 Participação técnica: Individual

Profissional: **FÁBIA ROBERTA PEREIRA ELEUTÉRIO DE OLIVEIRA** Registro: **SP-5063458544/D** RNP:

Título profissional: **ENGENHEIRA CIVIL**

Empresa contratada: **INTEGRAÇÃO PROJETOS E ADMINISTRAÇÃO DE OBRAS LTDA - ME**

Contratante: **PREFEITURA MUNICIPAL DE GUAPIRAMA** CNPJ: **75.443.812/0001-00**

Rua: RUA DOIS DE MARÇO Nº: 460

Complemento: Bairro: CENTRO

Cidade: GUAPIRAMA UF: PR CEP: 86465-000

Contrato: celebrado em 13/05/2016

Valor do contrato: R\$ 7.000,00 Tipo de contratante: Pessoa Jurídica (Direito Público) brasileira

Dimensão: 9.268,30 Unidade de Medida: M2

Ação Institucional:

Endereço da obra/serviço: DIVERSAS RUAS DO MUNICIPIO Nº: SN

Bairro: CENTRO

Cidade: GUAPIRAMA

UF: PR

CEP: 86465-000

Coordenadas Geográficas:

Data de início: 13/05/2016 Conclusão efetiva: 13/05/2017

Finalidade: Outro

Proprietário:

CPF:

Atividade Técnica: Tipo de Contrato: **PRESTAÇÃO DE SERVIÇOS**, Atividade Técnica: **EXECUÇÃO DE DESENHO TÉCNICO**, Área de Competência: **SERVIÇOS TÉCNICOS PROFissionais NA MODALIDADE CIVIL**, Tipo de Obra/Serviço: **ARRUAMENTO**, Serviço Contratado: **FISCALIZAÇÃO (OBRAS PÚBLICAS/OBRAS PRÓP), OUTROS, PROJETO DE PAVIMENTAÇÃO**

Observações:

ESTA ART REFERE-SE AO PROJETO, ORÇAMENTO, CRONOGRAMA FÍSICO-FINANCEIRO, MEMÓRIA DE CÁLCULO, MEMORIAL DESCRITIVO E RELATÓRIO FOTOGRÁFICO DE RECAPE DA RUA 15 DE NOVEMBRO MEDINDO 2.217,30 M², A RUA 21 DE ABRIL MEDINDO 1.475,80 M², A RUA BRASIL MEDINDO 1.469,62 M², A RUA PEDRO MORELIN MEDINDO 636,65 M², A RUA ASSAD TUFIC ELMIR MEDINDO 695,62 M², A RUA 7 DE SETEMBRO MEDINDO 1.990,31 M² E A RUA FRANCISCO KIDA MEDINDO 783,00 M², TOTALIZANDO UMA ÁREA DE 9.268,30 M².





Certidão de Acervo Operacional - CAO
Resolução nº 1.137, de 03 de abril de 2023

CREA-PR

Certidão de Acervo Operacional - CAO

1720260000264

Conselho Regional de Engenharia e Agronomia do Paraná

Número da ART: **20181315118** Situação da ART: **BAIXA POR CONCLUSÃO DE OBRA/SERVIÇO**
 Tipo de ART: ART de Obra ou Serviço Registrada em: 23/03/2018 Baixada em: 12/05/2018 Forma de registro: Inicial
 Participação técnica: Individual

Profissional: **FÁBIA ROBERTA PEREIRA ELEUTÉRIO DE OLIVEIRA** Registro: **SP-5063458544/D** RNP:

Título profissional: **ENGENHEIRA CIVIL**

Empresa contratada: **INTEGRAÇÃO PROJETOS E ADMINISTRAÇÃO DE OBRAS LTDA - ME**

Contratante: **PREFEITURA MUNICIPAL DE FIGUEIRA** CNPJ: **78.063.732/0001-18**

Rua: RUA DR. ZOILO MEIRA SIMÕES Nº: 410

Complemento: Bairro: CENTRO

Cidade: FIGUEIRA UF: PR CEP: 84285-000

Contrato: celebrado em 12/05/2017

Valor do contrato: R\$ 7.700,00 Tipo de contratante: Pessoa Jurídica (Direito Público) brasileira

Dimensão: 6.782,91 Unidade de Medida: M2

Ação Institucional:

Endereço da obra/serviço: RUA JACARÉ E OUTRAS Nº: S/N

Bairro: DIVERSOS BAIRROS

Cidade: FIGUEIRA

UF: PR

CEP: 84285-000

Coordenadas Geográficas:

Data de início: 12/05/2017 Conclusão efetiva: 11/05/2018

Finalidade: Outro

Proprietário:

CPF:

Atividade Técnica: Tipo de Contrato: **PRESTAÇÃO DE SERVIÇOS**, Atividade Técnica: **ESTUDO, PLANEJAMENTO, PROJETO, ESPECIFICAÇÕES**, Área de Competência: **SERVIÇOS TÉCNICOS PROFISSIONAIS NA MODALIDADE CIVIL**, Tipo de Obra/Serviço: **ARRUAMENTO**, Serviço Contratado: **FISCALIZAÇÃO (OBRAS PÚBLICAS/OBRAS PRÓPRIAS), OUTROS, PROJETO, PROJETO DE PAVIMENTAÇÃO**

Observações:

ESTA ART REFERE-SE A PROJETOS DE DRENAGEM, PAVIMENTAÇÃO EM C.B.U.Q., MEIO-FIO E SARJETAS, PAVIMENTAÇÃO DE PASSEIO, ACESSIBILIDADE, SINALIZAÇÃO HORIZONTAL E VERTICAL, MEMORIAL DESCRITIVO, ORÇAMENTO DTB, CRONOGRAMA FÍSICO - FINANCEIRO, QCI, RELATÓRIO FOTOGRÁFICO, FISCALIZAÇÃO E VISTORIAS DAS RUAS JACARÉ, CEDRO, GUATAMBÉI, TARUMAI, ANTONIO GARCIA, ALFINEIRO E AMOREIRA, TOTALIZANDO 4778,72 M² DE PAVIMENTAÇÃO EM C.B.U.Q. E 2.004,19 M² DE PAVIMENTAÇÃO EM PASSEIO, TOTALIZANDO 6.782,91 M² EM PAVIMENTAÇÃO. CONFORME CONVÊNIO 828798/2016/MCIDADES/CAIXA.





Certidão de Acervo Operacional - CAO
Resolução nº 1.137, de 03 de abril de 2023

CREA-PR

Certidão de Acervo Operacional - CAO

1720260000264

Conselho Regional de Engenharia e Agronomia do Paraná

Número da ART: **20184786960** Situação da ART: BAIXA POR CONCLUSÃO DE OBRA/SERVIÇO
 Tipo de ART: ART de Obra ou Serviço Registrada em: 15/10/2018 Baixada em: 14/11/2018 Forma de registro: Inicial
 Participação técnica: Individual

Profissional: **FÁBIA ROBERTA PEREIRA ELEUTÉRIO DE OLIVEIRA** Registro: **SP-5063458544/D** RNP:

Título profissional: **ENGENHEIRA CIVIL**

Empresa contratada: **INTEGRAÇÃO PROJETOS E ADMINISTRAÇÃO DE OBRAS LTDA - ME**

Contratante: **PREFEITURA MUNICIPAL DE FIGUEIRA** CNPJ: **78.063.732/0001-18**

Rua: RUA DR. ZOILO MEIRA SIMÕES Nº: 410

Complemento: Bairro: CENTRO

Cidade: FIGUEIRA UF: PR CEP: 84285-000

Contrato: celebrado em 11/10/2018

Valor do contrato: R\$ 7.700,00 Tipo de contratante: Pessoa Jurídica (Direito Público) brasileira

Dimensão: 32.646,53 Unidade de Medida: M2

Ação Institucional:

Endereço da obra/serviço: RUA BURITI E OUTRAS Nº: S/N

Bairro: DIVERSOS BAIRROS

Cidade: FIGUEIRA

UF: PR

CEP: 84285-000

Coordenadas Geográficas:

Data de início: 11/10/2018 Conclusão efetiva: 10/12/2018

Finalidade: Outro

Proprietário:

CPF:

Atividade Técnica: Tipo de Contrato: **PRESTAÇÃO DE SERVIÇOS**, Atividade Técnica: **ELABORAÇÃO DE ORÇAMENTO**,
 Área de Competência: **SERVIÇOS TÉCNICOS PROFISSIONAIS NA MODALIDADE CIVIL**, Tipo de Obra/Serviço: **ARRUAMENTO**,
 Serviço Contratado: **OUTROS, PROJETO, PROJETO DE PAVIMENTAÇÃO**

Observações:

ESTA ART REFERE-SE A ELABORAÇÃO DE ANEXOS TÉCNICOS CONTEMPLANDO, PEÇAS GRÁFICAS - PROJETOS DE SITUAÇÃO, LOCALIZAÇÃO, IMPLANTAÇÃO, DETALHES - ESCAPES, DRENAGEM - GALERIA DE ÁGUAS PLUVIAIS, PAVIMENTAÇÃO EM PASSEIO, MEIO FIO GUIA, RELATÓRIO FOTOGRÁFICO, PLANILHA ORÇAMENTÁRIA, CRONOGRAMA FÍSICO - FINANCEIRO, MEMORIAL DESCRITIVO - ESPECIFICAÇÕES TÉCNICAS, QUADRO DE QUANTITATIVOS, CADERNETA DE CAMPO E DMTS DO RECAPEAMENTO ASFÁLTICO EM C.B.U.Q. DE DIVERSAS RUAS ESTRUTURANTES DO MUNICÍPIO, SENDO 28.479,90 M² EM RECAPE E 4.166,63 M² DE PAVIMENTAÇÃO EM PASSEIO EM CONCRETO, INCLUINDO RAMPAS DE ACESSIBILIDADE CONFORME NORMA NBR 9050/2015 E ATUALIZAÇÕES, TOTALIZANDO 32.646,53 M² DE INTERVENÇÃO, ATENDENDO CONFORME O MACROPROCESSO FOMENTO MUNICIPAL DE INFRAESTRUTURA E LOGÍSTICA - MODAL RODOVIÁRIO DA SECRETARIA DE INFRAESTRUTURA E LOGÍSTICA DO GOVERNO DO ESTADO DO PARANÁ - SEIL, CONFORME PROTOCOLO Nº 15.173.804-4.





Certidão de Acervo Operacional - CAO
Resolução nº 1.137, de 03 de abril de 2023

CREA-PR

Certidão de Acervo Operacional - CAO

1720260000264

Conselho Regional de Engenharia e Agronomia do Paraná

Número da ART: **20184989055** Situação da ART: BAIXA POR CONCLUSÃO DE OBRA/SERVIÇO
 Tipo de ART: ART de Obra ou Serviço Registrada em: 29/10/2018 Baixada em: 14/04/2019 Forma de registro: Inicial
 Participação técnica: Individual

Profissional: **FÁBIA ROBERTA PEREIRA ELEUTÉRIO DE OLIVEIRA** Registro: **SP-5063458544/D** RNP:

Título profissional: **ENGENHEIRA CIVIL**

Empresa contratada: **INTEGRAÇÃO PROJETOS E ADMINISTRAÇÃO DE OBRAS LTDA - ME**

Contratante: **PREFEITURA MUNICIPAL DE FIGUEIRA** CNPJ: **78.063.732/0001-18**

Rua: RUA DR. ZOILO MEIRA SIMÕES Nº: 410

Complemento: Bairro: CENTRO

Cidade: FIGUEIRA UF: PR CEP: 84285-000

Contrato: celebrado em 15/10/2018

Valor do contrato: R\$ 7.700,00 Tipo de contratante: Pessoa Jurídica (Direito Público) brasileira

Dimensão: 29.005,78 Unidade de Medida: M2

Ação Institucional:

Endereço da obra/serviço: RUA CÁSSIA E OUTRAS Nº: S/N

Bairro: DIVERSOS BAIRROS

Cidade: FIGUEIRA

UF: PR

CEP: 84285-000

Coordenadas Geográficas:

Data de início: 15/10/2018 Conclusão efetiva: 14/04/2019

Finalidade: Outro

Proprietário:

CPF:

Atividade Técnica: Tipo de Contrato: **PRESTAÇÃO DE SERVIÇOS**, Atividade Técnica: **ELABORAÇÃO DE ORÇAMENTO**,
 Área de Competência: **SERVIÇOS TÉCNICOS PROFISSIONAIS NA MODALIDADE CIVIL**, Tipo de Obra/Serviço: **ARRUAMENTO**,
 Serviço Contratado: **FISCALIZAÇÃO (OBRAS PÚBLICAS/OBRAS PRÓP), OUTROS, PROJETO, PROJETO DE PAVIMENTAÇÃO**

Observações:

ESTA ART REFERE-SE A ELABORAÇÃO DE ANEXOS TÉCNICOS CONTEMPLANDO, PEÇAS GRÁFICAS - PROJETOS DE SITUAÇÃO, LOCALIZAÇÃO, IMPLANTAÇÃO, DETALHES - ESCAPES, PAVIMENTAÇÃO E PASSEIO, MEIO FIO GUIA, RELATÓRIO FOTOGRÁFICO, PLANILHA ORÇAMENTÁRIA, CRONOGRAMA FÍSICO - FINANCEIRO, MEMORIAL DESCRITIVO - ESPECIFICAÇÕES TÉCNICAS, QUADRO DE QUANTITATIVOS E DMTS DO RECAPEAMENTO E PAVIMENTAÇÃO EM C.B.U.Q. DE DIVERSAS RUAS ESTRUTURANTES DO MUNICÍPIO, SENDO 21.100,74 M² EM RECAPE, 3.361,13 M² EM PAVIMENTAÇÃO E 4.543,91 M² DE PAVIMENTAÇÃO EM PASSEIO EM CONCRETO, INCLUINDO RAMPAS DE ACESSIBILIDADE CONFORME NORMA NBR 9050/2015 E ATUALIZAÇÕES, TOTALIZANDO 29.005,78 M² DE INTERVENÇÃO, ATENDENDO CONFORME O MACROPROCESSO FOMENTO MUNICIPAL DE INFRAESTRUTURA E LOGÍSTICA - MODAL RODOVIÁRIO DA SECRETARIA DE INFRAESTRUTURA E LOGÍSTICA DO GOVERNO DO ESTADO DO PARANÁ - SEIL, CONFORME PROTOCOLO Nº 15.493.706-4.





Certidão de Acervo Operacional - CAO
Resolução nº 1.137, de 03 de abril de 2023

CREA-PR

Certidão de Acervo Operacional - CAO

1720260000264

Conselho Regional de Engenharia e Agronomia do Paraná

Número da ART: **20191787446** Situação da ART: BAIXA POR CONCLUSÃO DE OBRA/SERVIÇO
 Tipo de ART: ART de Obra ou Serviço Registrada em: 18/04/2019 Baixada em: 09/05/2019 Forma de registro: Inicial
 Participação técnica: Individual

Profissional: **FÁBIA ROBERTA PEREIRA ELEUTÉRIO DE OLIVEIRA** Registro: **SP-5063458544/D** RNP:

Título profissional: **ENGENHEIRA CIVIL**

Empresa contratada: **INTEGRAÇÃO PROJETOS E ADMINISTRAÇÃO DE OBRAS LTDA - ME**

Contratante: **PREFEITURA MUNICIPAL DE RIBEIRÃO CLARO** CNPJ: **75.449.579/0001-73**

Rua: RUA CORONEL EMILIO GOMES Nº: 731

Complemento: Bairro: CENTRO

Cidade: RIBEIRAO CLARO UF: PR CEP: 86410-000

Contrato: celebrado em 20/04/2018

Valor do contrato: R\$ 8.000,00 Tipo de contratante: Pessoa Jurídica (Direito Público) brasileira

Dimensão: 8.350,00 Unidade de Medida: M2

Ação Institucional:

Endereço da obra/serviço: ESTRADA MUNICIPAL RM 415 Nº: SN

Bairro: BAIRRO NÃO INFORMADO

Cidade: RIBEIRAO CLARO

UF: PR

CEP: 86410-000

Coordenadas Geográficas:

Data de início: 20/04/2018 Conclusão efetiva: 19/04/2019

Finalidade: Outro

Proprietário:

CPF:

Atividade Técnica: Tipo de Contrato: **PRESTAÇÃO DE SERVIÇOS**, Atividade Técnica: **ELABORAÇÃO DE ORÇAMENTO**,
 Área de Competência: **SERVIÇOS TÉCNICOS PROFISSIONAIS NA MODALIDADE CIVIL**, Tipo de Obra/Serviço: **ARRUAMENTO**,
 Serviço Contratado: **OUTROS, PROJETO DE PAVIMENTAÇÃO, PROJETO GEOMÉTRICO**

Observações:

ESTA ART REFERE-SE A ELABORAÇÃO DE ANEXOS TÉCNICOS, CONTEMPLANDO, PEÇAS GRÁFICAS, PLANILHA ORÇAMENTÁRIA DE REFERÊNCIA - (ORÇAMENTO), CRONOGRAMA FÍSICO FINANCEIRO, MEMORIAL DESCRITIVO, CADERNETA DE CAMPO, QUADRO COM DMTS, QUADRO DE QUANTIDADES, PLANO DE TRABALHO E RELATÓRIO FOTOGRÁFICO DA RECUPERAÇÃO (RECAPE EM C.B.U.Q.) DE PAVIMENTAÇÃO NA ESTRADA RURAL MUNICIPAL RM 415 - ALDO ARTICESSO SIQUEROLI, TENDO UM TRAJETO DA ESTACA E1 COM COORDENADAS 23°11'37,8" S E 49°41'06,4" W ATÉ O A ESTACA E71 COM COORDENADAS 23°11'04,6" S E 49°41'34,4" W PERFAZENDO UMA EXTENSÃO DE 1.350,00 METROS. CONTENDO 30,00 METROS DE DRENAGEM E 8.350,00 M² DE RECAPE EM C.B.U.Q., ATENDENDO CONVÊNIO CONFORME O MACROPROCESSO FOMENTO MUNICIPAL DE INFRAESTRUTURA E LOGÍSTICA - MODAL RODOVIÁRIO DA SECRETARIA DE INFRAESTRUTURA E LOGÍSTICA DO GOVERNO DO ESTADO DO PARANÁ - SEIL





Certidão de Acervo Operacional - CAO
Resolução nº 1.137, de 03 de abril de 2023

CREA-PR

Certidão de Acervo Operacional - CAO

1720260000264

Conselho Regional de Engenharia e Agronomia do Paraná

Número da ART: **1720200954869** Situação da ART: BAIXA POR CONCLUSÃO DE OBRA/SERVIÇO
 Tipo de ART: ART de Obra ou Serviço Registrada em: 28/02/2020 Baixada em: 07/03/2021 Forma de registro:
 Complementar Participação técnica: Individual

Profissional: **FÁBIA ROBERTA PEREIRA ELEUTÉRIO DE OLIVEIRA** Registro: **SP-5063458544/D** RNP:

Título profissional: **ENGENHEIRA CIVIL**

Empresa contratada: **INTEGRAÇÃO ENGENHARIA E ASSESSORIA EIRELI**

Contratante: **PREFEITURA MUNICIPAL DE FIGUEIRA** CNPJ: **78.063.732/0001-18**

Rua: RUA DR. ZOILO MEIRA SIMÕES Nº: 410

Complemento: Bairro: CENTRO

Cidade: FIGUEIRA UF: PR CEP: 84285-000

Contrato: celebrado em 22/01/2019 Vinculado a ART: 20192812266

Valor do contrato: R\$ 7.700,00 Tipo de contratante: Pessoa Jurídica (Direito Privado) brasileira

Ação Institucional:

Endereço da obra/serviço: RUA CÁSSIA E OUTRAS Nº: S/N

Bairro: DIVERSOS BAIRROS

Cidade: FIGUEIRA

UF: PR

CEP: 84285-000

Coordenadas Geográficas:

Data de início: 22/01/2019 Conclusão efetiva: 04/12/2020

Finalidade: Outro

Proprietário: PREFEITURA MUNICIPAL DE FIGUEIRA

CNPJ: 78.063.732/0001-18

Atividade Técnica: **1- Elaboração de orçamento, Fiscalização de obra, Projeto de pavimentação asfáltica para vias urbanas, 29005,78 M2**





Certidão de Acervo Operacional - CAO
Resolução nº 1.137, de 03 de abril de 2023

CREA-PR

Certidão de Acervo Operacional - CAO

1720260000264

Conselho Regional de Engenharia e Agronomia do Paraná

Número da ART: **1720211236237** Situação da ART: **BAIXA POR CONCLUSÃO DE OBRA/SERVIÇO**
 Tipo de ART: ART de Obra ou Serviço Registrada em: 13/03/2021 Baixada em: 20/04/2021 Forma de registro: Substituição
 Participação técnica: Individual

Profissional: **FÁBIA ROBERTA PEREIRA ELEUTÉRIO DE OLIVEIRA** Registro: **SP-5063458544/D** RNP:

Título profissional: **ENGENHEIRA CIVIL**

Empresa contratada: **INTEGRAÇÃO ENGENHARIA E ASSESSORIA EIRELI**

Contratante: **PREFEITURA MUNICIPAL DE SIQUEIRA CAMPOS** CNPJ: **76.919.083/0001-89**

Rua: RUA MARECHAL DEODORO DA FONSECA Nº: 1837

Complemento: Bairro: CENTRO

Cidade: SIQUEIRA CAMPOS UF: PR CEP: 84940-000

Contrato: celebrado em 30/11/2020 Vinculado a ART: 1720204719694

Valor do contrato: R\$ 6.206,09 Tipo de contratante: Pessoa Jurídica (Direito Público) brasileira

Ação Institucional:

Endereço da obra/serviço: AEROPORTO AGNALDO PEREIRA LIMA - RODOVIA LUCIO MACHADO Nº: KM 3

Bairro: AEROPORTO

Cidade: SIQUEIRA CAMPOS

UF: PR

CEP: 84940-000

Coordenadas Geográficas: -23,673118 x -49,819194

Data de início: 30/11/2020 Conclusão efetiva: 19/03/2021

Finalidade:

Proprietário: PREFEITURA MUNICIPAL DE SIQUEIRA CAMPOS

CNPJ: 76.919.083/0001-89

Atividade Técnica: **1- Elaboração de orçamento, Projeto de aeroportos pistas e pátios aeroportuários, 26983 M2**





Certidão de Acervo Operacional - CAO
Resolução nº 1.137, de 03 de abril de 2023

CREA-PR

Certidão de Acervo Operacional - CAO

Conselho Regional de Engenharia e Agronomia do Paraná

1720260000264

Número da ART: **1720213117731** Situação da ART: **BAIXA POR CONCLUSÃO DE OBRA/SERVIÇO**
 Tipo de ART: ART de Obra ou Serviço Registrada em: 02/07/2021 Baixada em: 04/10/2021 Forma de registro: Inicial
 Participação técnica: Individual

Profissional: **FÁBIA ROBERTA PEREIRA ELEUTÉRIO DE OLIVEIRA** Registro: **SP-5063458544/D** RNP:

Título profissional: **ENGENHEIRA CIVIL**

Empresa contratada: **INTEGRAÇÃO ENGENHARIA E ASSESSORIA EIRELI**

Contratante: **PREFEITURA MUNICIPAL DE CORNÉLIO PROCÓPIO** CNPJ: **76.331.941/0001-70**

Rua: **AVENIDA MINAS GERAIS Nº: 301**

Complemento: **Bairro: CENTRO**

Cidade: **CORNELIO PROCOPIO UF: PR CEP: 86300-000**

Contrato: **074/2021** celebrado em **27/05/2021**

Valor do contrato: **R\$ 76.000,00** Tipo de contratante: **Pessoa Jurídica (Direito Público) brasileira**

Ação Institucional:

Endereço da obra/serviço: **BR 369 Nº: KM 98**

Bairro: **AEROPORTO**

Cidade: **CORNELIO PROCOPIO**

UF: **PR**

CEP: **86300-000**

Coordenadas Geográficas: **-23,155951 x -50,608105**

Data de início: **07/06/2021** Conclusão efetiva: **06/09/2021**

Finalidade:

Proprietário: **PREFEITURA MUNICIPAL DE CORNÉLIO PROCÓPIO**

CNPJ: **76.331.941/0001-70**

Atividade Técnica: **1- Elaboração em BIM** Dimensionamento, Elaboração de orçamento, Ensaio, Estudo, Laudo, Projeto de aeroportos pistas e pátios aeroportuários, 42736,41 M2; **2- Elaboração em BIM** Elaboração de orçamento, Projeto de aeroportos sinalização com iluminação, 4330,06 M2; **3- Elaboração em BIM** Elaboração de orçamento, Projeto de aeroportos iluminação de pistas aeroportuárias, 42736,41 M2





Certidão de Acervo Operacional - CAO
Resolução nº 1.137, de 03 de abril de 2023

CREA-PR

Certidão de Acervo Operacional - CAO
1720260000264

Conselho Regional de Engenharia e Agronomia do Paraná

Número da ART: **1720214101286** Situação da ART: BAIXA POR CONCLUSÃO DE OBRA/SERVIÇO
 Tipo de ART: ART de Obra ou Serviço Registrada em: 19/08/2021 Baixada em: 20/10/2021 Forma de registro: Substituição
 Participação técnica: Individual

Profissional: **FÁBIA ROBERTA PEREIRA ELEUTÉRIO DE OLIVEIRA** Registro: **SP-5063458544/D** RNP:

Título profissional: **ENGENHEIRA CIVIL**

Empresa contratada: **INTEGRAÇÃO ENGENHARIA E ASSESSORIA EIRELI**

Contratante: **PREFEITURA MUNICIPAL DE GUAPIRAMA** CNPJ: **75.443.812/0001-00**

Rua: RUA 2 DE MARÇO Nº: 460

Complemento: Bairro: CENTRO

Cidade: GUAPIRAMA UF: PR CEP: 86465-000

Contrato: 013/2018 celebrado em 01/06/2021 Vinculado a ART: 1720212877333

Valor do contrato: R\$ 8.000,00 Tipo de contratante: Pessoa Jurídica (Direito Privado) brasileira

Ação Institucional:

Endereço da obra/serviço: R. DOIS DE MARÇO, 1º DE MAIO, XV DE NOVEMBRO, 19 DE DEZEMBRO, 21 DE ABRIL, 7 DE SETEMBRO E PARANÁ Nº: S/N

Bairro: CENTRO

Cidade: GUAPIRAMA

UF: PR

CEP: 86465-000

Coordenadas Geográficas: -23,516079 x -50,040245

Data de início: 01/06/2021 Conclusão efetiva: 30/09/2021

Finalidade: Infra-estrutura

Proprietário: PREFEITURA MUNICIPAL DE GUAPIRAMA

CNPJ: 75.443.812/0001-00

Atividade Técnica: **1- Elaboração em BIM** Elaboração de orçamento, Projeto de sistemas de drenagem para obras civis galeria, 712 METRO; **2- Elaboração em BIM** Elaboração de orçamento, Projeto de sistemas de drenagem para obras civis boca de lobo, 21 UNID; **3- Elaboração em BIM** Elaboração de orçamento, Projeto de pavimentação asfáltica para vias urbanas, 9886,33 M2; **4- Elaboração em BIM** Elaboração de orçamento, Projeto de infraestrutura para vias urbanas , 45 UNID; **5- Elaboração em BIM** Elaboração de orçamento, Projeto de ortofoto mosaico - aerofotogrametria , 9886,33 M2





Certidão de Acervo Operacional - CAO
Resolução nº 1.137, de 03 de abril de 2023

CREA-PR

Certidão de Acervo Operacional - CAO

1720260000264

Conselho Regional de Engenharia e Agronomia do Paraná

Número da ART: **1720214477367** Situação da ART: BAIXA POR CONCLUSÃO DE OBRA/SERVIÇO
 Tipo de ART: ART de Obra ou Serviço Registrada em: 09/09/2021 Baixada em: 16/09/2021 Forma de registro: Substituição
 Participação técnica: Individual

Profissional: **FÁBIA ROBERTA PEREIRA ELEUTÉRIO DE OLIVEIRA** Registro: **SP-5063458544/D** RNP:

Título profissional: **ENGENHEIRA CIVIL**

Empresa contratada: **INTEGRAÇÃO ENGENHARIA E ASSESSORIA EIRELI**

Contratante: **PREFEITURA MUNICIPAL DE GUAPIRAMA** CNPJ: **75.443.812/0001-00**

Rua: RUA DOIS DE MARÇO Nº: 460

Complemento: Bairro: CENTRO

Cidade: GUAPIRAMA UF: PR CEP: 86465-000

Contrato: celebrado em 03/06/2019 Vinculado a ART: 1720210484806

Valor do contrato: R\$ 8.000,00 Tipo de contratante: Pessoa Jurídica (Direito Público) brasileira

Ação Institucional:

Endereço da obra/serviço: ESTRADA RURAL - SAÍDA DA RUA VINTE E UM DE ABRIL SENTIDO COLÔNIA JAPONESA Nº: S/N

Bairro: COLÔNIA JAPONESA

Cidade: GUAPIRAMA

UF: PR

CEP: 86465-000

Coordenadas Geográficas: -23,517848 x -50,039576

Data de início: 21/01/2021 Conclusão efetiva: 16/09/2021

Finalidade:

Proprietário: PREFEITURA MUNICIPAL DE GUAPIRAMA

CNPJ: 75.443.812/0001-00

Atividade Técnica: **1- Elaboração em BIM** Levantamento de levantamento aerofotogramétrico , 36000 M2; **2- Elaboração em BIM** Levantamento, Projeto de levantamento topográfico planialtimétrico, 36000 M2; **3- Elaboração de orçamento**, Projeto de estradas rurais , 36000 M2





Certidão de Acervo Operacional - CAO
Resolução nº 1.137, de 03 de abril de 2023

CREA-PR

Certidão de Acervo Operacional - CAO

1720260000264

Conselho Regional de Engenharia e Agronomia do Paraná

Número da ART: **1720214677587** Situação da ART: BAIXA POR CONCLUSÃO DE OBRA/SERVIÇO
 Tipo de ART: ART de Obra ou Serviço Registrada em: 20/09/2021 Baixada em: 20/09/2021 Forma de registro: Substituição
 Participação técnica: Individual

Profissional: **FÁBIA ROBERTA PEREIRA ELEUTÉRIO DE OLIVEIRA** Registro: **SP-5063458544/D** RNP:

Título profissional: **ENGENHEIRA CIVIL**

Empresa contratada: **INTEGRAÇÃO ENGENHARIA E ASSESSORIA EIRELI**

Contratante: **PREFEITURA MUNICIPAL DE JABOTI** CNPJ: **75.969.667/0001-04**

Rua: PRAÇA MINAS GERAIS Nº: 175

Complemento: Bairro: CENTRO

Cidade: JABOTI UF: PR CEP: 84930-000

Contrato: 41/2021 celebrado em 10/06/2021 Vinculado a ART: 1720213053261

Valor do contrato: R\$ 3.000,00 Tipo de contratante: Pessoa Jurídica (Direito Público) brasileira

Ação Institucional:

Endereço da obra/serviço: ESTRADA MUNICIPAL NECO MAJOR Nº: S/N

Bairro: NECO MAJOR

Cidade: JABOTI

UF: PR

CEP: 84930-000

Coordenadas Geográficas: -23,727845 x -50,067288

Data de início: 21/06/2021 Conclusão efetiva: 20/09/2021

Finalidade:

Proprietário: PREFEITURA MUNICIPAL DE JABOTI

CNPJ: 75.969.667/0001-04

Atividade Técnica: **1- Elaboração em BIM** Elaboração de orçamento, Projeto de estradas rurais , 20670 M2; **2- Elaboração em BIM** Levantamento de levantamento aerofotogramétrico , 20670 M2; **3- Elaboração em BIM** Projeto de levantamento topográfico planialtimétrico, 20670 M2; **4- Elaboração em BIM** Elaboração de orçamento, Projeto de sistemas de drenagem para obras civis meio-fio, 6902 METRO





Certidão de Acervo Operacional - CAO
Resolução nº 1.137, de 03 de abril de 2023

CREA-PR

Certidão de Acervo Operacional - CAO

1720260000264

Conselho Regional de Engenharia e Agronomia do Paraná

Número da ART: **1720214698320** Situação da ART: BAIXA POR CONCLUSÃO DE OBRA/SERVIÇO
 Tipo de ART: ART de Obra ou Serviço Registrada em: 20/09/2021 Baixada em: 20/09/2021 Forma de registro: Substituição
 Participação técnica: Individual

Profissional: **FÁBIA ROBERTA PEREIRA ELEUTÉRIO DE OLIVEIRA** Registro: **SP-5063458544/D** RNP:

Título profissional: **ENGENHEIRA CIVIL**

Empresa contratada: **INTEGRAÇÃO ENGENHARIA E ASSESSORIA EIRELI**

Contratante: **PREFEITURA MUNICIPAL DE FIGUEIRA** CNPJ: **78.063.732/0001-18**

Rua: RUA DR. ZOILO MEIRA SIMÕES Nº: 410

Complemento: Bairro: CENTRO

Cidade: FIGUEIRA UF: PR CEP: 84285-000

Contrato: celebrado em 12/12/2020 Vinculado a ART: 1720210642592

Valor do contrato: R\$ 8.000,00 Tipo de contratante: Pessoa Jurídica (Direito Privado) brasileira

Ação Institucional:

Endereço da obra/serviço: ESTRADA MUNICIPAL BELA VISTA Nº: S/N

Bairro: BELA VISTA

Cidade: FIGUEIRA

UF: PR

CEP: 84285-000

Coordenadas Geográficas: -23,875275 x -50,401023

Data de início: 05/03/2021 Conclusão efetiva: 20/09/2021

Finalidade: Outro

Proprietário: PREFEITURA MUNICIPAL DE FIGUEIRA

CNPJ: 78.063.732/0001-18

Atividade Técnica: **1- Elaboração em BIM** Elaboração de orçamento, Projeto de estradas rurais , 18000 M2; **2- Elaboração em BIM** Projeto de levantamento aerofotogramétrico , 18000 M2; **3- Elaboração em BIM** Elaboração de orçamento, Projeto de sistemas de drenagem para obras civis meio-fio, 6012 METRO; **4- Elaboração em BIM** Projeto de levantamento topográfico planialtimétrico, 18000 M2





Certidão de Acervo Operacional - CAO
Resolução nº 1.137, de 03 de abril de 2023

CREA-PR

Certidão de Acervo Operacional - CAO
1720260000264

Conselho Regional de Engenharia e Agronomia do Paraná

Número da ART: **1720214118804** Situação da ART: BAIXA POR CONCLUSÃO DE OBRA/SERVIÇO
 Tipo de ART: ART de Obra ou Serviço Registrada em: 22/09/2021 Baixada em: 27/12/2021 Forma de registro: Inicial
 Participação técnica: Individual

Profissional: **FÁBIA ROBERTA PEREIRA ELEUTÉRIO DE OLIVEIRA** Registro: **SP-5063458544/D** RNP:

Título profissional: **ENGENHEIRA CIVIL**

Empresa contratada: **INTEGRAÇÃO ENGENHARIA E ASSESSORIA EIRELI**

Contratante: **PREFEITURA MUNICIPAL DE SAPOPEMA** CNPJ: **76.167.733/0001-87**

Rua: AVENIDA MANOEL RIBAS Nº: 818

Complemento: Bairro: CENTRO

Cidade: SAPOPEMA UF: PR CEP: 84290-000

Contrato: celebrado em 21/12/2019

Valor do contrato: R\$ 5.500,00 Tipo de contratante: Pessoa Jurídica (Direito Privado) brasileira

Ação Institucional:

Endereço da obra/serviço: RUA A, RUA B, RUA C E RUA D Nº: S/N

Bairro: TEIXEIRA

Cidade: SAPOPEMA

UF: PR

CEP: 84290-000

Coordenadas Geográficas: -23,930222 x -50,568716

Data de início: 09/08/2021 Conclusão efetiva: 08/10/2021

Finalidade: Outro

Proprietário: PREFEITURA MUNICIPAL DE SAPOPEMA

CNPJ: 76.167.733/0001-87

Atividade Técnica: **1- Elaboração em BIM** Projeto de ortofoto mosaico - aerofotogrametria , 1884,76 M2; **2- Elaboração em BIM** Elaboração de orçamento, Projeto de pavimentação em pedra para vias urbanas, 1884,76 M2; **3- Elaboração em BIM** Elaboração de orçamento, Projeto de sistemas de drenagem para obras civis meio-fio, 800,48 METRO





Certidão de Acervo Operacional - CAO
Resolução nº 1.137, de 03 de abril de 2023

CREA-PR

Certidão de Acervo Operacional - CAO

1720260000264

Conselho Regional de Engenharia e Agronomia do Paraná

Número da ART: **1720215435994** Situação da ART: BAIXA POR CONCLUSÃO DE OBRA/SERVIÇO
 Tipo de ART: ART de Obra ou Serviço Registrada em: 29/10/2021 Baixada em: 29/10/2021 Forma de registro: Substituição
 Participação técnica: Individual

Profissional: **FÁBIA ROBERTA PEREIRA ELEUTÉRIO DE OLIVEIRA** Registro: **SP-5063458544/D** RNP:

Título profissional: **ENGENHEIRA CIVIL**

Empresa contratada: **INTEGRAÇÃO ENGENHARIA E ASSESSORIA EIRELI**

Contratante: **PREFEITURA MUNICIPAL DE VENTANIA** CNPJ: **95.685.798/0001-69**

Rua: AV. ANACLETO BUENO DE CAMARGO Nº: 825

Complemento: Bairro: CENTRO

Cidade: VENTANIA UF: PR CEP: 84345-000

Contrato: celebrado em 20/05/2021 Vinculado a ART: 1720213067793

Valor do contrato: R\$ 10.500,00 Tipo de contratante: Pessoa Jurídica (Direito Público) brasileira

Ação Institucional:

Endereço da obra/serviço: ESTRADA MUNICIPAL DE LIMEIRA E ESTRADA MUNICIPAL GRALHA AZUL Nº: S/N

Bairro: LIMEIRA E GRALHA AZUL

Cidade: VENTANIA

UF: PR

CEP: 84345-000

Coordenadas Geográficas: -24,22467 x -50,20865

Data de início: 21/06/2021 Conclusão efetiva: 29/10/2021

Finalidade:

Proprietário: PREFEITURA MUNICIPAL DE VENTANIA

CNPJ: 95.685.798/0001-69

Atividade Técnica: **1- Elaboração em BIM** Elaboração de orçamento, Projeto de estradas rurais , 20220 M2; **2- Elaboração em BIM** Elaboração de orçamento, Projeto de sistemas de drenagem para obras civis meio-fio, 6740 METRO; **3- Elaboração em BIM** Projeto de levantamento aerofotogramétrico , 20220 M2; **4- Elaboração em BIM** Projeto de levantamento topográfico planialtimétrico, 20220 M2





Certidão de Acervo Operacional - CAO
Resolução nº 1.137, de 03 de abril de 2023

CREA-PR

Certidão de Acervo Operacional - CAO
1720260000264

Conselho Regional de Engenharia e Agronomia do Paraná

Número da ART: **1720215774136** Situação da ART: BAIXA POR CONCLUSÃO DE OBRA/SERVIÇO
 Tipo de ART: ART de Obra ou Serviço Registrada em: 16/11/2021 Baixada em: 18/11/2021 Forma de registro: Substituição
 Participação técnica: Individual

Profissional: **FÁBIA ROBERTA PEREIRA ELEUTÉRIO DE OLIVEIRA** Registro: **SP-5063458544/D** RNP:

Título profissional: **ENGENHEIRA CIVIL**

Empresa contratada: **INTEGRAÇÃO ENGENHARIA E ASSESSORIA EIRELI**

Contratante: **PREFEITURA MUNICIPAL DE SAPOPEMA** CNPJ: **76.167.733/0001-87**

Rua: AVENIDA MANOEL RIBAS Nº: 818

Complemento: Bairro: CENTRO

Cidade: SAPOPEMA UF: PR CEP: 84290-000

Contrato: celebrado em 21/12/2019 Vinculado a ART: 1720215747465

Valor do contrato: R\$ 5.500,00 Tipo de contratante: Pessoa Jurídica (Direito Privado) brasileira

Ação Institucional:

Endereço da obra/serviço: ESTRADA DA RETA GRANDE Nº: S/N

Bairro: RETA GRANDE

Cidade: SAPOPEMA

UF: PR

CEP: 84290-000

Coordenadas Geográficas: -23,924088 x -50,564991

Data de início: 26/07/2021 Conclusão efetiva: 16/11/2021

Finalidade: Outro

Proprietário: PREFEITURA MUNICIPAL DE SAPOPEMA

CNPJ: 76.167.733/0001-87

Atividade Técnica: **1- Elaboração em BIM** Projeto de ortofoto mosaico - aerofotogrametria , 24294 M2; **2- Elaboração em BIM** Elaboração de orçamento, Projeto de estradas rurais , 24294 M2; **3- Elaboração em BIM** Elaboração de orçamento, Projeto de sistemas de drenagem para obras civis meio-fio, 8098 METRO; **4- Elaboração em BIM** Projeto de levantamento topográfico planialtimétrico, 24294 M2





Certidão de Acervo Operacional - CAO
Resolução nº 1.137, de 03 de abril de 2023

CREA-PR

Certidão de Acervo Operacional - CAO
1720260000264

Conselho Regional de Engenharia e Agronomia do Paraná

Número da ART: **1720216242723** Situação da ART: BAIXA POR CONCLUSÃO DE OBRA/SERVIÇO
 Tipo de ART: ART de Obra ou Serviço Registrada em: 08/12/2021 Baixada em: 23/02/2023 Forma de registro: Inicial
 Participação técnica: Individual

Profissional: **FÁBIA ROBERTA PEREIRA ELEUTÉRIO DE OLIVEIRA** Registro: **SP-5063458544/D** RNP:

Título profissional: **ENGENHEIRA CIVIL**

Empresa contratada: **INTEGRAÇÃO ENGENHARIA E ASSESSORIA EIRELI**

Contratante: **PREFEITURA MUNICIPAL DE JABOTI** CNPJ: **75.969.667/0001-04**

Rua: PRAÇA MINAS GERAIS Nº: 175

Complemento: Bairro: CENTRO

Cidade: JABOTI UF: PR CEP: 84930-000

Contrato: 41/2021 celebrado em 10/06/2021

Valor do contrato: R\$ 3.000,00 Tipo de contratante: Pessoa Jurídica (Direito Público) brasileira

Ação Institucional:

Endereço da obra/serviço: AVENIDA TIRADENTES Nº: S/N

Bairro: CENTRO

Cidade: JABOTI

UF: PR

CEP: 84930-000

Coordenadas Geográficas: -23,745137 x -50,074554

Data de início: 24/11/2021 Conclusão efetiva: 23/12/2021

Finalidade:

Proprietário: PREFEITURA MUNICIPAL DE JABOTI

CNPJ: 75.969.667/0001-04

Atividade Técnica: **1- Elaboração em BIM** Projeto de levantamento topográfico planialtimétrico, 11744,28 M2; **2- Elaboração em BIM** Projeto de ortofoto mosaico - aerofotogrametria , 11744,28 M2; **3- Elaboração em BIM** Elaboração de orçamento, Projeto de pavimentação asfáltica para vias urbanas, 11744,28 M2; **4- Elaboração em BIM** Elaboração de orçamento, Projeto de sinalização viária, 1664,09 M2; **5- Elaboração em BIM** Elaboração de orçamento, Projeto de sinalização urbana, 2 UNID





Certidão de Acervo Operacional - CAO
Resolução nº 1.137, de 03 de abril de 2023

CREA-PR

Certidão de Acervo Operacional - CAO
1720260000264

Conselho Regional de Engenharia e Agronomia do Paraná

Número da ART: **1720220887989** Situação da ART: BAIXA POR CONCLUSÃO DE OBRA/SERVIÇO
 Tipo de ART: ART de Obra ou Serviço Registrada em: 09/03/2022 Baixada em: 18/01/2023 Forma de registro: Inicial
 Participação técnica: Individual

Profissional: **FÁBIA ROBERTA PEREIRA ELEUTÉRIO DE OLIVEIRA** Registro: **SP-5063458544/D** RNP:

Título profissional: **ENGENHEIRA CIVIL**

Empresa contratada: **INTEGRAÇÃO ENGENHARIA E ASSESSORIA EIRELI**

Contratante: **PREFEITURA MUNICIPAL DE CARAMBEÍ** CNPJ: **01.613.765/0001-60**

Rua: AVENIDA DO OURO Nº: 1355

Complemento: Bairro: NOVA CARAMBEÍ

Cidade: CARAMBEI UF: PR CEP: 84145-000

Contrato: 13/2022 celebrado em 03/02/2022

Valor do contrato: R\$ 183.000,00 Tipo de contratante: Pessoa Jurídica (Direito Público) brasileira

Ação Institucional:

Endereço da obra/serviço: ESTRADA MUNICIPAL MELKSTADT E AVENIDA DOS PIONEIROS Nº: S/N

Bairro: SÃO JOÃO

Cidade: CARAMBEI

UF: PR

CEP: 84145-000

Coordenadas Geográficas: -24,898971 x -50,182542

Data de início: 04/02/2022 Conclusão efetiva: 04/04/2022

Finalidade: Infra-estrutura

Proprietário: PREFEITURA MUNICIPAL DE CARAMBEÍ

CNPJ: 01.613.765/0001-60

Atividade Técnica: **1- Elaboração em BIM** Elaboração de orçamento, Projeto de estradas rurais , 90993,36 M2; **2- Elaboração em BIM** Elaboração de orçamento, Projeto de escarificação - terraplenagem , 94113,12 M2; **3- Elaboração em BIM** Elaboração de orçamento, Projeto de volume/área de escavação - terraplenagem , 94676,5 M3; **4- Elaboração em BIM** Projeto de ortofoto mosaico - aerofotogrametria , 120110,76 M2; **5- Elaboração em BIM** Projeto de levantamento topográfico planialtimétrico, 120110,76 M2; **6- Elaboração em BIM** Elaboração de orçamento, Projeto de sistemas de drenagem para obras civis bueiro, 72 METRO; **7- Elaboração em BIM** Elaboração de orçamento, Projeto de sistemas de drenagem para obras civis meio-fio, 26054,12 METRO; **8- Elaboração em BIM** Elaboração de orçamento, Projeto de compactação - terraplenagem , 90993,36 M2





Certidão de Acervo Operacional - CAO
Resolução nº 1.137, de 03 de abril de 2023

CREA-PR

Certidão de Acervo Operacional - CAO
1720260000264

Conselho Regional de Engenharia e Agronomia do Paraná

Número da ART: **1720221581484** Situação da ART: BAIXA POR CONCLUSÃO DE OBRA/SERVIÇO
 Tipo de ART: ART de Obra ou Serviço Registrada em: 17/06/2022 Baixada em: 26/10/2022 Forma de registro: Inicial
 Participação técnica: Individual

Profissional: **FÁBIA ROBERTA PEREIRA ELEUTÉRIO DE OLIVEIRA** Registro: **SP-5063458544/D** RNP:

Título profissional: **ENGENHEIRA CIVIL**

Empresa contratada: **INTEGRAÇÃO ENGENHARIA E ASSESSORIA EIRELI**

Contratante: **PREFEITURA MUNICIPAL DE GUAPIRAMA** CNPJ: **75.443.812/0001-00**

Rua: RUA DOIS DE MARÇO Nº: 460

Complemento: Bairro: CENTRO

Cidade: GUAPIRAMA UF: PR CEP: 86465-000

Contrato: celebrado em 01/06/2021

Valor do contrato: R\$ 10.000,00 Tipo de contratante: Pessoa Jurídica (Direito Público) brasileira

Ação Institucional:

Endereço da obra/serviço: RUA PROF. LUIZA DO CARMO DUTRA E OUTRAS Nº: S/N

Bairro: CENTRO

Cidade: GUAPIRAMA

UF: PR

CEP: 86465-000

Coordenadas Geográficas: -23,518744 x -50,043764

Data de início: 25/02/2022 Conclusão efetiva: 24/08/2022

Finalidade: Infra-estrutura

Proprietário: PREFEITURA MUNICIPAL DE GUAPIRAMA

CNPJ: 75.443.812/0001-00

Atividade Técnica: **1- Elaboração em BIM** Elaboração de orçamento, Projeto de pavimentação asfáltica para vias urbanas, 9914,42 M2; **2- Elaboração em BIM** Elaboração de orçamento, Projeto de sistemas de drenagem para obras civis meio-fio, 276,71 METRO; **3- Elaboração em BIM** Elaboração de orçamento, Projeto de infraestrutura para vias urbanas , 180,21 M2; **4- Elaboração em BIM** Projeto de ortofoto mosaico - aerofotogrametria , 10094,63 M2; **5- Elaboração em BIM** Elaboração de orçamento, Projeto de escarificação - terraplenagem , 440,76 M3; **6- Elaboração em BIM** Elaboração de orçamento, Projeto de compactação - terraplenagem , 2204,97 M2; **7- Elaboração em BIM** Projeto de levantamento topográfico planialtimétrico, 10094,63 M2

Observações:

Esta ART refere-se a acessibilidade, memorial descritivo e cronograma.





Certidão de Acervo Operacional - CAO
Resolução nº 1.137, de 03 de abril de 2023

CREA-PR

Certidão de Acervo Operacional - CAO

1720260000264

Conselho Regional de Engenharia e Agronomia do Paraná

Número da ART: **1720226081102** Situação da ART: BAIXA POR CONCLUSÃO DE OBRA/SERVIÇO
 Tipo de ART: ART de Obra ou Serviço Registrada em: 09/11/2022 Baixada em: 23/02/2023 Forma de registro: Substituição
 Participação técnica: Individual

Profissional: **FÁBIA ROBERTA PEREIRA ELEUTÉRIO DE OLIVEIRA** Registro: **SP-5063458544/D** RNP:

Título profissional: **ENGENHEIRA CIVIL**

Empresa contratada: **INTEGRAÇÃO ENGENHARIA E ASSESSORIA EIRELI**

Contratante: **PREFEITURA MUNICIPAL DE JABOTI** CNPJ: **75.969.667/0001-04**

Rua: PRAÇA MINAS GERAIS Nº: 175

Complemento: Bairro: CENTRO

Cidade: JABOTI UF: PR CEP: 84930-000

Contrato: 41/2021 celebrado em 10/06/2021 Vinculado a ART: 1720223800221

Valor do contrato: R\$ 3.000,00 Tipo de contratante: Pessoa Jurídica (Direito Público) brasileira

Ação Institucional:

Endereço da obra/serviço: TRECHO DA RUA JOSÉ MARTINS DE OLIVEIRA Nº: S/N

Bairro: BELA VISTA

Cidade: JABOTI

UF: PR

CEP: 84930-000

Coordenadas Geográficas:

Endereço da obra/serviço: TRECHOS DA RUA PEDRO RIBEIRO SILVA Nº: S/N

Bairro: VILA XV

Cidade: JABOTI

UF: PR

CEP: 84930-000

Coordenadas Geográficas:

Endereço da obra/serviço: TRECHO DA RUA VICENTE LEANDRO Nº: S/N

Bairro: BELA VISTA

Cidade: JABOTI

UF: PR

CEP: 84930-000

Coordenadas Geográficas:

Endereço da obra/serviço: TRECHO DA RUA AVENIDA JORGE AZEVEDO Nº: S/N

Bairro: BELA VISTA

Cidade: JABOTI

UF: PR

CEP: 84930-000

Coordenadas Geográficas:

Endereço da obra/serviço: TRECHO DA RUA VEREADOR VITOR LEANDRO Nº: S/N

Bairro: CRISTO REDENTOR

Cidade: JABOTI

UF: PR

CEP: 84930-000

Coordenadas Geográficas:

Endereço da obra/serviço: TRECHO DA RUA MARIANA MARIA DA SILVEIRA Nº: S/N

Bairro: BELA VISTA

Cidade: JABOTI

UF: PR

CEP: 84930-000

Coordenadas Geográficas:

Endereço da obra/serviço: TRECHOS DA RUA BENEDITO BRAZ Nº: S/N

Bairro: BELA VISTA

Cidade: JABOTI

UF: PR

CEP: 84930-000

Coordenadas Geográficas:

Endereço da obra/serviço: TRECHO DA RUA GERALDA VIEIRA DE CAMPOS RIBEIRO Nº: S/N

Bairro: BELA VISTA

Cidade: JABOTI

UF: PR

CEP: 84930-000

Coordenadas Geográficas:

Endereço da obra/serviço: TRECHO DA RUA VITAL DA SILVA CAMPOS Nº: S/N





Certidão de Acervo Operacional - CAO
Resolução nº 1.137, de 03 de abril de 2023

CREA-PR

Certidão de Acervo Operacional - CAO

1720260000264

Conselho Regional de Engenharia e Agronomia do Paraná

Bairro: CENTRO

Cidade: JABOTI

UF: PR

CEP: 84930-000

Coordenadas Geográficas:

Endereço da obra/serviço: TRECHOS DA RUA MARIA SILVA AZEVEDO Nº: S/N

Bairro: BELA VISTA

Cidade: JABOTI

UF: PR

CEP: 84930-000

Coordenadas Geográficas:

Endereço da obra/serviço: TRECHO DA RUA HILARIO LOPES Nº: S/N

Bairro: BELA VISTA

Cidade: JABOTI

UF: PR

CEP: 84930-000

Coordenadas Geográficas:

Endereço da obra/serviço: TRECHO DA RUA JOSÉ DE AZEVEDO Nº: S/N

Bairro: VILA XV

Cidade: JABOTI

UF: PR

CEP: 84930-000

Coordenadas Geográficas:

Endereço da obra/serviço: TRECHO DA RUA JOÃO FERRAZ Nº: S/N

Bairro: SANTA CLARA

Cidade: JABOTI

UF: PR

CEP: 84930-000

Coordenadas Geográficas:

Endereço da obra/serviço: TRECHOS DA RUA CARMELINO RIBEIRO Nº: S/N

Bairro: SANTA CLARA

Cidade: JABOTI

UF: PR

CEP: 84930-000

Coordenadas Geográficas:

Endereço da obra/serviço: TRECHO DA RUA LEVINO BENEDITO DE OLIVEIRA Nº: S/N

Bairro: BELA VISTA

Cidade: JABOTI

UF: PR

CEP: 84930-000

Coordenadas Geográficas:

Endereço da obra/serviço: TRECHOS DA RUA JOÃO DA LICA Nº: S/N

Bairro: BELA VISTA

Cidade: JABOTI

UF: PR

CEP: 84930-000

Coordenadas Geográficas:

Endereço da obra/serviço: TRECHO DA RUA VERENANDO DE OLIVEIRA Nº: S/N

Bairro: CENTRO

Cidade: JABOTI

UF: PR

CEP: 84930-000

Coordenadas Geográficas:

Data de início: 03/06/2022 Conclusão efetiva: 02/12/2022

Finalidade: Infra-estrutura

Proprietário: PREFEITURA MUNICIPAL DE JABOTI

CNPJ: 75.969.667/0001-04

Atividade Técnica: **1- Elaboração em BIM** Elaboração de orçamento, Projeto de pavimentação em concreto para vias urbanas, 17017,47 M2; **2- Elaboração em BIM** Projeto de ortofoto mosaico - aerofotogrametria , 24204,36 M2; **3- Elaboração em BIM** Elaboração de orçamento, Projeto de infraestrutura para vias urbanas , 3507,58 M2; **4- Elaboração em BIM** Elaboração de orçamento, Projeto de acessibilidade de edificação , 110 UNID; **5- Elaboração em BIM** Elaboração de orçamento, Projeto de sistemas de drenagem para obras civis meio-fio, 4088,12 METRO; **6- Elaboração em BIM** Elaboração de orçamento, Projeto de escarificação - terraplenagem , 4139,36 M3; **7- Elaboração em BIM** Elaboração de orçamento, Projeto de compactação - terraplenagem , 20696,78 M2; **8- Elaboração em BIM** Elaboração de orçamento, Projeto de sinalização viária, 915 M2; **9- Elaboração em BIM** Projeto de levantamento topográfico planialtimétrico, 24204,36 M2

Observações:

NESTA ART INCLUI CRONOGRAMA, MEMORIAL DESCRITIVO E COMPOSIÇÃO DO BDI REFERENTE AO FINANCIAMENTO PROGEINFRA





Certidão de Acervo Operacional - CAO
Resolução nº 1.137, de 03 de abril de 2023

CREA-PR

Certidão de Acervo Operacional - CAO
1720260000264

Conselho Regional de Engenharia e Agronomia do Paraná

Número da ART: **1720242861664** Situação da ART: **BAIXA POR CONCLUSÃO DE OBRA/SERVIÇO**
 Tipo de ART: ART de Obra ou Serviço Registrada em: 28/05/2024 Baixada em: 18/07/2024 Forma de registro: Inicial
 Participação técnica: Individual

Profissional: **FÁBIA ROBERTA PEREIRA ELEUTÉRIO DE OLIVEIRA** Registro: **SP-5063458544/D** RNP:

Título profissional: **ENGENHEIRA CIVIL**

Empresa contratada: **INTEGRAÇÃO ENGENHARIA E ASSESSORIA LTDA**

Contratante: **PREFEITURA MUNICIPAL DE CONGONHINHAS** CNPJ: **75.825.828/0001-88**

Rua: AV. DR. DAVI XAVIER DA SILVA Nº: 266

Complemento: Bairro: CENTRO

Cidade: CONGONHINHAS UF: PR CEP: 86320-000

Contrato: 44/2024 celebrado em 24/04/2024

Valor do contrato: R\$ 11.000,00 Tipo de contratante: Pessoa Jurídica (Direito Público) brasileira

Ação Institucional:

Endereço da obra/serviço: AVENIDA VINTE DE MARÇO Nº: S/N

Bairro: CENTRO

Cidade: CONGONHINHAS

UF: PR

CEP: 86320-000

Coordenadas Geográficas: -23,549695 x -50,546431

Data de início: 24/04/2024 Conclusão efetiva: 18/07/2024

Finalidade: Infra-estrutura

Proprietário: PREFEITURA MUNICIPAL DE CONGONHINHAS

CNPJ: 75.825.828/0001-88

Atividade Técnica: **1-** Elaboração de orçamento, Elaboração em BIM, Projeto de pavimentação asfáltica para vias urbanas, 11738,47 M2; **2-** Elaboração em BIM, Projeto de levantamento topográfico planialtimétrico, 12636,28 M2; **3-** Elaboração em BIM, Projeto de ortofoto mosaico - aerofotogrametria , 12636,28 M2; **4-** Elaboração de orçamento, Elaboração em BIM, Projeto de calçada , 897,81 M2; **5-** Elaboração de orçamento, Elaboração em BIM, Projeto de sinalização viária, 454,94 M2; **6-** Elaboração de orçamento, Elaboração em BIM, Projeto de acessibilidade de edificação rampas , 24 UNID

Observações:

Referente ao E-Protocolo nº 21.965.355-7, com extensão de 800,00 m.

Observações da certidão:

Esta certidão comprova o registro da execução de obra/serviço junto ao Crea através das ARTs referenciadas.

Esta certidão, por si só, não esgota as possibilidades de comprovação da capacidade operacional de pessoas jurídicas, podendo ser utilizada em conjunto com outros documentos ou certificações para comprovar tal capacidade.

O Sistema Confea/Creas não atesta ou certifica a capacidade operacional de pessoas jurídicas em atributos cujos dados não constem das ARTs registradas nos Creas.

Certidão de Acervo Operacional nº 1720260000264

26/01/2026 11:08

A CAO perderá a validade no caso de modificação dos dados técnicos qualitativos ou quantitativos nela contidos em razão de substituição ou anulação de ART.

A CAO é válida em todo território nacional.

A autenticidade e a validade desta certidão deve ser confirmada no site do Crea-PR, no endereço <https://www.crea-pr.org.br>, informando o número do protocolo: 19978/2026.

A falsificação deste documento constitui crime previsto no Código Penal Brasileiro, sujeitando o autor à respectiva ação penal.





Certidão de Acervo Operacional - CAO
Resolução nº 1.137, de 03 de abril de 2023

CREA-PR

Certidão de Acervo Operacional - CAO

1720260000257

Conselho Regional de Engenharia e Agronomia do Paraná

CERTIFICAMOS, em cumprimento ao disposto na Resolução nº 1.137, de 03 de abril de 2023, do Confea, que consta dos assentamentos deste Conselho Regional de Engenharia e Agronomia do Paraná - Crea-PR, o Acervo Operacional da empresa INTEGRAÇÃO ENGENHARIA E ASSESSORIA LTDA referente à(s) Anotação(ões) de Responsabilidade Técnica - ART abaixo discriminada(s):

Número da ART: **20163571912** Situação da ART: BAIXA POR CONCLUSÃO DE OBRA/SERVIÇO
 Tipo de ART: ART de Obra ou Serviço Registrada em: 23/08/2016 Baixada em: 16/09/2017 Forma de registro: Inicial
 Participação técnica: Individual

Profissional: **FÁBIA ROBERTA PEREIRA ELEUTÉRIO DE OLIVEIRA** Registro: **SP-5063458544/D** RNP:

Título profissional: **ENGENHEIRA CIVIL**

Empresa contratada: **INTEGRAÇÃO PROJETOS E ADMINISTRAÇÃO DE OBRAS LTDA - ME**

Contratante: **PREFEITURA MUNICIPAL DE FIGUEIRA** CNPJ: **78.063.732/0001-18**

Rua: RUA DR. ZOILO MEIRA SIMÕES Nº: 410

Complemento: Bairro: CENTRO

Cidade: FIGUEIRA UF: PR CEP: 84285-000

Contrato: celebrado em 19/08/2016

Valor do contrato: R\$ 7.700,00 Tipo de contratante: Pessoa Jurídica (Direito Público) brasileira

Dimensão: 14.213,46 Unidade de Medida: M2

Ação Institucional:

Endereço da obra/serviço: RUA DR. ZOILO MEIRA SIMÕES E AVENIDA CASTELO BRANCO Nº: S/N

Bairro: CENTRO

Cidade: FIGUEIRA

UF: PR

CEP: 84285-000

Coordenadas Geográficas:

Data de início: 19/08/2016 Conclusão efetiva: 19/12/2016

Finalidade: Outro

Proprietário:

CPF:

Atividade Técnica: Tipo de Contrato: **PRESTAÇÃO DE SERVIÇOS**, Atividade Técnica: **EXECUÇÃO DE DESENHO TÉCNICO**, Área de Competência: **SERVIÇOS TÊC PROFISSIONAIS NA MODALIDADE CIVIL**, Tipo de Obra/Serviço: **ORÇAMENTO**, Serviço Contratado: **ELABORAÇÃO DE ORÇAMENTOS, PROJETO**

Observações:

ESTA ART REFERE-SE AOS PROJETOS, MEMORIAL DESCRITIVO, PLANILHA ORÇAMENTARIA, CRONOGRAMA E QCI REFERENTE AO CONTRATO DE REPASSE 822136/2015/MCIDADES/CAIXA. CONTEMPLANDO PAVIMENTAÇÃO EM C.B.U.Q. DA AVENIDA CASTELO BRANCO, TOTALIZANDO UMA ÁREA DE 10.821,04 M² E REURBANIZAÇÃO DA RUA DR. ZOILO DE MEIRA SIMÕES COM 1066,78 M DE MEIO FIO E SARJETA; 3.392,42 M² DE PAVIMENTAÇÃO EM PASSEIO E RAMPAS COM BLOCOS DE CONCRETO INTERTRAVADOS.





Certidão de Acervo Operacional - CAO
Resolução nº 1.137, de 03 de abril de 2023

CREA-PR

Certidão de Acervo Operacional - CAO

1720260000257

Conselho Regional de Engenharia e Agronomia do Paraná

Número da ART: **20172470511** Situação da ART: BAIXA POR CONCLUSÃO DE OBRA/SERVIÇO
 Tipo de ART: ART de Obra ou Serviço Registrada em: 09/06/2017 Baixada em: 09/08/2017 Forma de registro: Inicial
 Participação técnica: Individual

Profissional: **FÁBIA ROBERTA PEREIRA ELEUTÉRIO DE OLIVEIRA** Registro: **SP-5063458544/D** RNP:

Título profissional: **ENGENHEIRA CIVIL**

Empresa contratada: **INTEGRAÇÃO PROJETOS E ADMINISTRAÇÃO DE OBRAS LTDA - ME**

Contratante: **PREFEITURA MUNICIPAL DE SAPOPEMA** CNPJ: **76.167.733/0001-87**

Rua: AVENIDA MANOEL RIBAS Nº: 818

Complemento: Bairro: CENTRO

Cidade: SAPOPEMA UF: PR CEP: 84290-000

Contrato: celebrado em 26/05/2017

Valor do contrato: R\$ 5.500,00 Tipo de contratante: Pessoa Jurídica (Direito Público) brasileira

Dimensão: 11.922,50 Unidade de Medida: M2

Ação Institucional:

Endereço da obra/serviço: RUA DAS OLIVEIRAS E OUTRAS RUAS DA SEDE DO MUNICÍPIO DE SAPOPEMA Nº: S/N

Bairro: DIVERSOS

Cidade: SAPOPEMA

UF: PR

CEP: 84290-000

Coordenadas Geográficas:

Data de início: 26/05/2017 Conclusão efetiva: 25/06/2017

Finalidade: Outro

Proprietário:

CPF:

Atividade Técnica: Tipo de Contrato: **PRESTAÇÃO DE SERVIÇOS**, Atividade Técnica: **ELABORAÇÃO DE ORÇAMENTO**,
 Área de Competência: **SERVIÇOS TÉCNICOS PROFISSIONAIS NA MODALIDADE CIVIL**, Tipo de Obra/Serviço: **ARRUAMENTO**,
 Serviço Contratado: **PROJETO DE PAVIMENTAÇÃO**

Observações:

ESTA ART REFERE-SE A DOCUMENTAÇÃO TÉCNICA, LEVANTAMENTO EM CAMPO, PROJETO DE PAVIMENTAÇÃO, MEMÓRIA DE CÁLCULO E PLANILHA ORÇAMENTÁRIA, NOS SEGUINTE LOCAIS DE INTERVENÇÃO: BECO 2 – RUA DAS OLIVEIRA – JARDIM ALTO ALEGRE, CONTINUAÇÃO DA RUA DAS OLIVEIRA – JARDIM IDEAL, RUA DAS PALMEIRAS – JARDIM IDEAL, RUA VILELA – JARDIM IDEAL, RUA DAS FLORES – JARDIM IDEAL, RUA PALMEIRAS – FUNDO DA CASA DO JUARES, RUA DO FUNDO DO JARDIM IDEAL – (SANTO AMARO), RUA DO FUNDO DO JARDIM IDEAL – (PALMEIRA), BECO – ENTRADA DO RESIDENCIAL BELA VISTA, BECO – ENTRADA DO RESIDENCIAL SOL NASCENTE, RUA PIDAL PALÁCIO, RUA ANTONIO MACIEL DA SILVA, 1ª TRAVESSA RUA NILSON BATISTA RIBAS, 2ª TRAVESSA RUA NILSON BATISTA RIBAS, RUA ANTONIO MACIEL DA SILVA DESCENDO ATÉ A ESQUINA, RUA THOMAS DE FARIAS – LADO DE CIMA, RUA THOMAS DE FARIAS – LADO DE BAIXO, RUA JOAQUIM DOMINGUES GUERREIRO – CRECHE, BECO DA CRECHE, BECO 1 DA CRECHE, TOTALIZANDO 11.922,50 M².





Certidão de Acervo Operacional - CAO
Resolução nº 1.137, de 03 de abril de 2023

CREA-PR

Certidão de Acervo Operacional - CAO

1720260000257

Conselho Regional de Engenharia e Agronomia do Paraná

Número da ART: **20185014759** Situação da ART: BAIXA POR CONCLUSÃO DE OBRA/SERVIÇO
 Tipo de ART: ART de Obra ou Serviço Registrada em: 07/11/2018 Baixada em: 18/02/2019 Forma de registro: Inicial
 Participação técnica: Individual

Profissional: **FÁBIA ROBERTA PEREIRA ELEUTÉRIO DE OLIVEIRA** Registro: **SP-5063458544/D** RNP:

Título profissional: **ENGENHEIRA CIVIL**

Empresa contratada: **INTEGRAÇÃO PROJETOS E ADMINISTRAÇÃO DE OBRAS LTDA - ME**

Contratante: **PREFEITURA MUNICIPAL DE CARLÓPOLIS** CNPJ: **76.965.789/0001-87**

Rua: RUA BENEDITO SALLES Nº: 1060

Complemento: Bairro: CENTRO

Cidade: CARLOPOLIS UF: PR CEP: 86420-000

Contrato: celebrado em 26/10/2018

Valor do contrato: R\$ 29.750,00 Tipo de contratante: Pessoa Jurídica (Direito Público) brasileira

Dimensão: 8.413,34 Unidade de Medida: M2

Ação Institucional:

Endereço da obra/serviço: RUA CRUZ DO MONGE Nº: S/N

Bairro: CENTRO

Cidade: CARLOPOLIS

UF: PR

CEP: 86420-000

Coordenadas Geográficas:

Data de início: 26/10/2018 Conclusão efetiva: 25/11/2018

Finalidade: Outro

Proprietário:

CPF:

Atividade Técnica: Tipo de Contrato: **PRESTAÇÃO DE SERVIÇOS**, Atividade Técnica: **ELABORAÇÃO DE ORÇAMENTO**,
 Área de Competência: **SERVIÇOS TÉCNICOS PROFISSIONAIS NA MODALIDADE CIVIL**, Tipo de Obra/Serviço: **ARRUAMENTO**,
 Serviço Contratado: **ANTE-PROJETO, ESTUDO DE VIABILIDADE TÉCNICA, OUTROS, PROJETO, PROJETO DE OBRAS DE ARTE CORRENTE, PROJETO DE PAVIMENTAÇÃO, PROJETO GEOMÉTRICO**

Observações:

ESTA ART REFERE-SE A ELABORAÇÃO DE ANEXOS TÉCNICOS CONTEMPLANDO, PEÇAS GRÁFICAS - PROJETOS DE SITUAÇÃO, LOCALIZAÇÃO, LEVANTAMENTO - PERFIL LONGITUDINAL, IMPLANTAÇÃO, DETALHES - ESCAPES, DRENAGEM - GALERIA DE ÁGUAS PLUVIAIS E DISPOSITIVOS EM FORMA DE CAIXAS COLETORAS/PASSAGENS E BOCA DE LOBO, PAVIMENTAÇÃO, MEIO FIO GUIA, RELATÓRIO FOTOGRÁFICO, PLANILHA ORÇAMENTÁRIA, CRONOGRAMA FÍSICO - FINANCEIRO, MEMORIAL DESCRITIVO - ESPECIFICAÇÕES TÉCNICAS, QUADRO DE QUANTITATIVOS E DMTS DA PAVIMENTAÇÃO EM C.B.U.Q. DE DIVERSOS TRECHOS DA RUA DOS MONGES, TOTALIZANDO 2.245, 61 ML DE MEIO-FIO-GUIA, 8.413,34 M² EM PAVIMENTAÇÃO E 663,00 M DE DRENAGEM - GALERIA DE ÁGUAS PLUVIAIS, ATENDENDO CONFORME O MACROPROCESSO FOMENTO MUNICIPAL DE INFRAESTRUTURA E LOGÍSTICA - MODAL RODOVIÁRIO DA SECRETARIA DE INFRAESTRUTURA E LOGÍSTICA DO GOVERNO DO ESTADO DO PARANÁ - SEIL, CONFORME PROTOCOLO Nº 15.433.896 - 9.





Certidão de Acervo Operacional - CAO
Resolução nº 1.137, de 03 de abril de 2023

CREA-PR

Certidão de Acervo Operacional - CAO

1720260000257

Conselho Regional de Engenharia e Agronomia do Paraná

Número da ART: **20185840039** Situação da ART: BAIXA POR CONCLUSÃO DE OBRA/SERVIÇO
Tipo de ART: ART de Obra ou Serviço Registrada em: 12/02/2019 Baixada em: 01/04/2019 Forma de registro: Inicial
Participação técnica: Individual

Profissional: **FÁBIA ROBERTA PEREIRA ELEUTÉRIO DE OLIVEIRA** Registro: **SP-5063458544/D** RNP:

Título profissional: **ENGENHEIRA CIVIL**

Empresa contratada: **INTEGRAÇÃO PROJETOS E ADMINISTRAÇÃO DE OBRAS LTDA - ME**

Contratante: **PREFEITURA MUNICIPAL DE FIGUEIRA** CNPJ: **78.063.732/0001-18**

Rua: RUA DR. ZOILO MEIRA SIMÕES Nº: 410

Complemento: Bairro: CENTRO

Cidade: FIGUEIRA UF: PR CEP: 84285-000

Contrato: celebrado em 13/12/2018

Valor do contrato: R\$ 7.700,00 Tipo de contratante: Pessoa Jurídica (Direito Público) brasileira

Dimensão: 48.471,55 Unidade de Medida: M2

Ação Institucional:

Endereço da obra/serviço: RUA VIOLETA E OUTRAS Nº: S/N

Bairro: DIVERSOS BAIRROS

Cidade: FIGUEIRA

UF: PR

CEP: 84285-000

Coordenadas Geográficas:

Data de início: 13/12/2018 Conclusão efetiva: 12/03/2019

Finalidade: Outro

Proprietário:

CPF:

Atividade Técnica: Tipo de Contrato: **PRESTAÇÃO DE SERVIÇOS**, Atividade Técnica: **ELABORAÇÃO DE ORÇAMENTO**,
Área de Competência: **SERVIÇOS TÉCNICOS PROFISSIONAIS NA MODALIDADE CIVIL**, Tipo de Obra/Serviço: **ARRUAMENTO**,
Serviço Contratado: **OUTROS, PROJETO, PROJETO DE OBRAS DE ARTE CORRENTE, PROJETO DE PAVIMENTAÇÃO**

Observações:

ESTA ART REFERE-SE A ELABORAÇÃO DE ANEXOS TÉCNICOS CONTEMPLANDO, PEÇAS GRÁFICAS - PROJETOS DE SITUAÇÃO, LOCALIZAÇÃO, IMPLANTAÇÃO, DETALHES - ESCAPES, DRENAGEM - GALERIA DE ÁGUAS PLUVIAIS, PAVIMENTAÇÃO E PASSEIO, MEIO FIO GUIA, RELATÓRIO FOTOGRÁFICO, PLANILHA ORÇAMENTÁRIA, CRONOGRAMA FÍSICO - FINANCEIRO, MEMORIAL DESCRITIVO - ESPECIFICAÇÕES TÉCNICAS, QUADRO DE QUANTITATIVOS, CADERNETA DE CAMPO, COMPOSIÇÃO DO BDI E DMTS DA PAVIMENTAÇÃO EM C.B.U.Q. DE DIVERSAS RUAS ESTRUTURANTES DO MUNICÍPIO, SENDO 4.326,00 M EM REDE DE GALERIAS DE ÁGUAS PLUVIAIS, 35.550,53 M² EM PAVIMENTAÇÃO COM C.B.U.Q. E 15.921,02 M² DE PAVIMENTAÇÃO EM PASSEIO EM CONCRETO, INCLUINDO RAMPAS DE ACESSIBILIDADE CONFORME NORMA NBR 9050/2015 E ATUALIZAÇÕES, TOTALIZANDO 48.471,55 M² DE INTERVENÇÃO, ATENDENDO CONFORME O PROGRAMA AVANÇAR CIDADES DO MINISTÉRIO DAS CIDADES E CAIXA ECONÔMICA FEDERAL.





Certidão de Acervo Operacional - CAO
Resolução nº 1.137, de 03 de abril de 2023

CREA-PR

Certidão de Acervo Operacional - CAO

1720260000257

Conselho Regional de Engenharia e Agronomia do Paraná

Número da ART: **1720200954869** Situação da ART: BAIXA POR CONCLUSÃO DE OBRA/SERVIÇO
 Tipo de ART: ART de Obra ou Serviço Registrada em: 28/02/2020 Baixada em: 07/03/2021 Forma de registro:
 Complementar Participação técnica: Individual

Profissional: **FÁBIA ROBERTA PEREIRA ELEUTÉRIO DE OLIVEIRA** Registro: **SP-5063458544/D** RNP:

Título profissional: **ENGENHEIRA CIVIL**

Empresa contratada: **INTEGRAÇÃO ENGENHARIA E ASSESSORIA EIRELI**

Contratante: **PREFEITURA MUNICIPAL DE FIGUEIRA** CNPJ: **78.063.732/0001-18**

Rua: RUA DR. ZOILO MEIRA SIMÕES Nº: 410

Complemento: Bairro: CENTRO

Cidade: FIGUEIRA UF: PR CEP: 84285-000

Contrato: celebrado em 22/01/2019 Vinculado a ART: 20192812266

Valor do contrato: R\$ 7.700,00 Tipo de contratante: Pessoa Jurídica (Direito Privado) brasileira

Ação Institucional:

Endereço da obra/serviço: RUA CÁSSIA E OUTRAS Nº: S/N

Bairro: DIVERSOS BAIRROS

Cidade: FIGUEIRA

UF: PR

CEP: 84285-000

Coordenadas Geográficas:

Data de início: 22/01/2019 Conclusão efetiva: 04/12/2020

Finalidade: Outro

Proprietário: PREFEITURA MUNICIPAL DE FIGUEIRA

CNPJ: 78.063.732/0001-18

Atividade Técnica: **1- Elaboração de orçamento, Fiscalização de obra, Projeto de pavimentação asfáltica para vias urbanas, 29005,78 M2**





Certidão de Acervo Operacional - CAO
Resolução nº 1.137, de 03 de abril de 2023

CREA-PR

Certidão de Acervo Operacional - CAO

1720260000257

Conselho Regional de Engenharia e Agronomia do Paraná

Número da ART: **1720200641453** Situação da ART: BAIXA POR CONCLUSÃO DE OBRA/SERVIÇO
 Tipo de ART: ART de Obra ou Serviço Registrada em: 09/03/2020 Baixada em: 27/12/2021 Forma de registro: Inicial
 Participação técnica: Individual

Profissional: **FÁBIA ROBERTA PEREIRA ELEUTÉRIO DE OLIVEIRA** Registro: **SP-5063458544/D** RNP:

Título profissional: **ENGENHEIRA CIVIL**

Empresa contratada: **INTEGRAÇÃO ENGENHARIA E ASSESSORIA EIRELI**

Contratante: **PREFEITURA MUNICIPAL DE SAPOPEMA** CNPJ: **76.167.733/0001-87**

Rua: AVENIDA MANOEL RIBAS Nº: 818

Complemento: Bairro: CENTRO

Cidade: SAPOPEMA UF: PR CEP: 84290-000

Contrato: celebrado em 21/12/2019

Valor do contrato: R\$ 5.500,00 Tipo de contratante: Pessoa Jurídica (Direito Privado) brasileira

Ação Institucional:

Endereço da obra/serviço: AVENIDA JOAQUIM DOMINGUES GUERREIRO E AVENIDA SALVADOR TOMÁS DE FARIAS
 Nº: S/N

Bairro: CENTRO

Cidade: SAPOPEMA

UF: PR

CEP: 84290-000

Coordenadas Geográficas:

Data de início: 31/01/2020 Conclusão efetiva: 30/04/2020

Finalidade: Outro

Proprietário: PREFEITURA MUNICIPAL DE SAPOPEMA

CNPJ: 76.167.733/0001-87

Atividade Técnica: **1- Elaboração** Elaboração de orçamento, Projeto de sistemas de drenagem para obras civis galeria, 424 METRO; **2- Elaboração** Elaboração de orçamento, Projeto de sistemas de drenagem para obras civis meio-fio, 61,45 METRO; **3- Elaboração** Elaboração de orçamento, Projeto de sistemas de drenagem para obras civis boca de lobo, 19 UNID; **4- Elaboração** Elaboração de orçamento, Projeto de sistemas de drenagem para obras civis poço de visita para drenagem, 3 UNID; **5- Elaboração** Elaboração de orçamento, Projeto de pavimentação asfáltica para vias urbanas, 7069,5 M2; **6- Elaboração** Elaboração de orçamento, Projeto de infraestrutura para vias urbanas , 1028,67 M2





Certidão de Acervo Operacional - CAO
Resolução nº 1.137, de 03 de abril de 2023

CREA-PR

Certidão de Acervo Operacional - CAO

1720260000257

Conselho Regional de Engenharia e Agronomia do Paraná

Número da ART: **1720221581484** Situação da ART: BAIXA POR CONCLUSÃO DE OBRA/SERVIÇO
 Tipo de ART: ART de Obra ou Serviço Registrada em: 17/06/2022 Baixada em: 26/10/2022 Forma de registro: Inicial
 Participação técnica: Individual

Profissional: **FÁBIA ROBERTA PEREIRA ELEUTÉRIO DE OLIVEIRA** Registro: **SP-5063458544/D** RNP:

Título profissional: **ENGENHEIRA CIVIL**

Empresa contratada: **INTEGRAÇÃO ENGENHARIA E ASSESSORIA EIRELI**

Contratante: **PREFEITURA MUNICIPAL DE GUAPIRAMA** CNPJ: **75.443.812/0001-00**

Rua: RUA DOIS DE MARÇO Nº: 460

Complemento: Bairro: CENTRO

Cidade: GUAPIRAMA UF: PR CEP: 86465-000

Contrato: celebrado em 01/06/2021

Valor do contrato: R\$ 10.000,00 Tipo de contratante: Pessoa Jurídica (Direito Público) brasileira

Ação Institucional:

Endereço da obra/serviço: RUA PROF. LUIZA DO CARMO DUTRA E OUTRAS Nº: S/N

Bairro: CENTRO

Cidade: GUAPIRAMA

UF: PR

CEP: 86465-000

Coordenadas Geográficas: -23,518744 x -50,043764

Data de início: 25/02/2022 Conclusão efetiva: 24/08/2022

Finalidade: Infra-estrutura

Proprietário: PREFEITURA MUNICIPAL DE GUAPIRAMA

CNPJ: 75.443.812/0001-00

Atividade Técnica: **1- Elaboração em BIM** Elaboração de orçamento, Projeto de pavimentação asfáltica para vias urbanas, 9914,42 M2; **2- Elaboração em BIM** Elaboração de orçamento, Projeto de sistemas de drenagem para obras civis meio-fio, 276,71 METRO; **3- Elaboração em BIM** Elaboração de orçamento, Projeto de infraestrutura para vias urbanas , 180,21 M2; **4- Elaboração em BIM** Projeto de ortofoto mosaico - aerofotogrametria , 10094,63 M2; **5- Elaboração em BIM** Elaboração de orçamento, Projeto de escarificação - terraplenagem , 440,76 M3; **6- Elaboração em BIM** Elaboração de orçamento, Projeto de compactação - terraplenagem , 2204,97 M2; **7- Elaboração em BIM** Projeto de levantamento topográfico planialtimétrico, 10094,63 M2

Observações:

Esta ART refere-se a acessibilidade, memorial descritivo e cronograma.





Certidão de Acervo Operacional - CAO
Resolução nº 1.137, de 03 de abril de 2023

CREA-PR

Certidão de Acervo Operacional - CAO

1720260000257

Conselho Regional de Engenharia e Agronomia do Paraná

Número da ART: **1720225573214** Situação da ART: BAIXA POR CONCLUSÃO DE OBRA/SERVIÇO
 Tipo de ART: ART de Obra ou Serviço Registrada em: 03/11/2022 Baixada em: 17/01/2023 Forma de registro: Inicial
 Participação técnica: Individual

Profissional: **FÁBIA ROBERTA PEREIRA ELEUTÉRIO DE OLIVEIRA** Registro: **SP-5063458544/D** RNP:

Título profissional: **ENGENHEIRA CIVIL**

Empresa contratada: **INTEGRAÇÃO ENGENHARIA E ASSESSORIA EIRELI**

Contratante: **PREFEITURA MUNICIPAL DE BOA VENTURA DE SÃO ROQUE** CNPJ: **01.612.906/0001-20**

Rua: RUA MOISES MIRANDA Nº: 422

Complemento: Bairro: CENTRO

Cidade: BOA VENTURA DE SAO ROQUE UF: PR CEP: 85225-000

Contrato: 59/2022 celebrado em 23/08/2022

Valor do contrato: R\$ 32.928,00 Tipo de contratante: Pessoa Jurídica (Direito Público) brasileira

Ação Institucional:

Endereço da obra/serviço: TRECHOS DA RUA GIOVANETTE VAZ, RUA PITANGA E ESTRADA CRISTO REI Nº: S/N

Bairro: CENTRO

Cidade: BOA VENTURA DE SAO ROQUE

UF: PR

CEP: 85225-000

Coordenadas Geográficas: -24,886687 x -51,550849

Data de início: 23/08/2022 Conclusão efetiva: 23/11/2022

Finalidade: Infra-estrutura

Proprietário: PREFEITURA MUNICIPAL DE BOA VENTURA DE SÃO ROQUE

CNPJ: 01.612.906/0001-20

Atividade Técnica: **1- Elaboração em BIM** Projeto de ortofoto mosaico - aerofotogrametria , 8818,52 M2; **2- Elaboração em BIM** Projeto de levantamento topográfico planialtimétrico, 8818,52 M2; **3- Elaboração em BIM** Elaboração de orçamento, Projeto de escarificação - terraplenagem , 1517,68 M3; **4- Elaboração em BIM** Elaboração de orçamento, Projeto de sistemas de drenagem para obras civis meio-fio, 1262,46 METRO; **5- Elaboração em BIM** Elaboração de orçamento, Projeto de pavimentação asfáltica para vias urbanas, 7588,42 M2; **6- Elaboração em BIM** Elaboração de orçamento, Projeto de infraestrutura para vias urbanas , 1230,1 M2; **7- Elaboração em BIM** Elaboração de orçamento, Projeto de acessibilidade de edificação , 18 UNID; **8- Elaboração em BIM** Elaboração de orçamento, Projeto de sinalização viária, 300,81 M2; **9- Elaboração em BIM** Elaboração de orçamento, Projeto de sinalização urbana, 10 UNID





Certidão de Acervo Operacional - CAO
Resolução nº 1.137, de 03 de abril de 2023

CREA-PR

Certidão de Acervo Operacional - CAO

1720260000257

Conselho Regional de Engenharia e Agronomia do Paraná

Número da ART: **1720225573125** Situação da ART: BAIXA POR CONCLUSÃO DE OBRA/SERVIÇO
 Tipo de ART: ART de Obra ou Serviço Registrada em: 17/11/2022 Baixada em: 17/01/2023 Forma de registro: Inicial
 Participação técnica: Individual

Profissional: **FÁBIA ROBERTA PEREIRA ELEUTÉRIO DE OLIVEIRA** Registro: **SP-5063458544/D** RNP:

Título profissional: **ENGENHEIRA CIVIL**

Empresa contratada: **INTEGRAÇÃO ENGENHARIA E ASSESSORIA EIRELI**

Contratante: **PREFEITURA MUNICIPAL DE BOA VENTURA DE SÃO ROQUE** CNPJ: **01.612.906/0001-20**

Rua: RUA MOISES MIRANDA Nº: 422

Complemento: Bairro: CENTRO

Cidade: BOA VENTURA DE SAO ROQUE UF: PR CEP: 85225-000

Contrato: 59/2022 celebrado em 23/08/2022

Valor do contrato: R\$ 32.928,00 Tipo de contratante: Pessoa Jurídica (Direito Público) brasileira

Ação Institucional:

Endereço da obra/serviço: LIGAÇÃO ENTRE A RIO BONITO EMBALAGENS ATÉ A MARGEM DA PR- 820 Nº: S/N

Bairro: RIO BONITO

Cidade: BOA VENTURA DE SAO ROQUE

UF: PR

CEP: 85225-000

Coordenadas Geográficas: -24,953146 x -51,549968

Data de início: 23/08/2022 Conclusão efetiva: 23/11/2022

Finalidade: Infra-estrutura

Proprietário: PREFEITURA MUNICIPAL DE BOA VENTURA DE SÃO ROQUE

CNPJ: 01.612.906/0001-20

Atividade Técnica: **1- Elaboração em BIM** Elaboração de orçamento, Projeto de pavimentação asfáltica para vias urbanas, 6843,8 M2; **2- Elaboração em BIM** Projeto de levantamento topográfico planialtimétrico, 6843,8 M2; **3- Elaboração em BIM** Projeto de ortofoto mosaico - aerofotogrametria , 6843,8 M2; **4- Elaboração em BIM** Elaboração de orçamento, Projeto de escarificação - terraplenagem , 1368,76 M3





Certidão de Acervo Operacional - CAO
Resolução nº 1.137, de 03 de abril de 2023

CREA-PR

Certidão de Acervo Operacional - CAO
1720260000257

Conselho Regional de Engenharia e Agronomia do Paraná

Número da ART: **1720231278032** Situação da ART: BAIXA POR CONCLUSÃO DE OBRA/SERVIÇO
 Tipo de ART: ART de Obra ou Serviço Registrada em: 10/03/2023 Baixada em: 28/02/2024 Forma de registro: Inicial
 Participação técnica: Individual

Profissional: **FÁBIA ROBERTA PEREIRA ELEUTÉRIO DE OLIVEIRA** Registro: **SP-5063458544/D** RNP:

Título profissional: **ENGENHEIRA CIVIL**

Empresa contratada: **INTEGRAÇÃO ENGENHARIA E ASSESSORIA EIRELI**

Contratante: **PREFEITURA MUNICIPAL DE SENGÉS** CNPJ: **76.911.676/0001-07**

Rua: TRAVESSA SENADOR SOUZA NAVES Nº: 95

Complemento: Bairro: CENTRO

Cidade: SENGES UF: PR CEP: 84220-000

Contrato: 24/2023 celebrado em 02/02/2023

Valor do contrato: R\$ 476.195,72 Tipo de contratante: Pessoa Jurídica (Direito Público) brasileira

Ação Institucional:

Endereço da obra/serviço: RODOVIA PR – 151 Nº: S/N

Bairro: CENTRO

Cidade: SENGES

UF: PR

CEP: 84220-000

Coordenadas Geográficas: -24,117874 x -49,480722

Data de início: 13/02/2023 Conclusão efetiva: 11/08/2023

Finalidade: Infra-estrutura

Proprietário: PREFEITURA MUNICIPAL DE SENGÉS

CNPJ: 76.911.676/0001-07

Atividade Técnica: **1- Elaboração** Ensaio, Laudo de sondagem geotécnica a trado, 21,642 KM; **2- Elaboração** Estudo de caracterização de bacias hidrográficas , 21,642 KM; **3- Elaboração em BIM** Levantamento de ortofoto mosaico - aerofotogrametria , 21,642 KM; **4- Elaboração em BIM** Elaboração de orçamento, Projeto de volume/área de escavação - terraplenagem , 21,642 KM; **5- Elaboração em BIM** Elaboração de orçamento, Projeto de volume/área de cortes - terraplenagem , 21,642 KM; **6- Elaboração em BIM** Elaboração de orçamento, Projeto de escarificação - terraplenagem , 21,642 KM; **7- Elaboração em BIM** Elaboração de orçamento, Projeto de sistemas de drenagem para obras civis , 21,642 KM; **8- Elaboração em BIM** Elaboração de orçamento, Projeto de pavimentação asfáltica para rodovias , 21,642 KM; **9- Elaboração em BIM** Elaboração de orçamento, Projeto de sinalização rodoviária, 21,642 KM; **10- Elaboração em BIM** Elaboração de orçamento, Projeto de levantamento topográfico planialtimétrico, 21,642 KM

Observações:

INCLUI PROJETO EXECUTIVO, ESPECIFICAÇÕES TÉCNICAS, CRONOGRAMA, DMT, BDI, CADERNETA CAMPO, PADRÃO DER/PR





Certidão de Acervo Operacional - CAO
Resolução nº 1.137, de 03 de abril de 2023

CREA-PR

Certidão de Acervo Operacional - CAO

1720260000257

Conselho Regional de Engenharia e Agronomia do Paraná

Número da ART: **1720233560711** Situação da ART: BAIXA POR CONCLUSÃO DE OBRA/SERVIÇO
 Tipo de ART: ART de Obra ou Serviço Registrada em: 10/07/2023 Baixada em: 18/07/2023 Forma de registro: Substituição
 Participação técnica: Individual

Profissional: **FÁBIA ROBERTA PEREIRA ELEUTÉRIO DE OLIVEIRA** Registro: **SP-5063458544/D** RNP:

Título profissional: **ENGENHEIRA CIVIL**

Empresa contratada: **INTEGRAÇÃO ENGENHARIA E ASSESSORIA EIRELI**

Contratante: **PREFEITURA MUNICIPAL DE GUAPIRAMA** CNPJ: **75.443.812/0001-00**

Rua: RUA DOIS DE MARÇO Nº: 460

Complemento: Bairro: CENTRO

Cidade: GUAPIRAMA UF: PR CEP: 86465-000

Contrato: 013/2018 - 3º e 4º ADITIVO celebrado em 01/06/2021 Vinculado a ART: 1720231977780, 1720233133031

Valor do contrato: R\$ 10.000,00 Tipo de contratante: Pessoa Jurídica (Direito Público) brasileira

Ação Institucional:

Endereço da obra/serviço: RUA DOIS DE MARÇO Nº: S/N

Bairro: CENTRO

Cidade: GUAPIRAMA

UF: PR

CEP: 86465-000

Coordenadas Geográficas: -23,516155 x -50,049217

Endereço da obra/serviço: RUA SEM SAÍDA - TRAVESSA RUA PARANÁ - TRECHO II Nº: S/N

Bairro: CENTRO

Cidade: GUAPIRAMA

UF: PR

CEP: 86465-000

Coordenadas Geográficas: -23,513132 x -50,043016

Endereço da obra/serviço: RUA XV DE NOVEMBRO - TRECHO II E III Nº: S/N

Bairro: CENTRO

Cidade: GUAPIRAMA

UF: PR

CEP: 86465-000

Coordenadas Geográficas: -23,516689 x -50,036045

Endereço da obra/serviço: RUA JASMIM Nº: S/N

Bairro: JARDIM ALVORADA I

Cidade: GUAPIRAMA

UF: PR

CEP: 86465-000

Coordenadas Geográficas: -23,512027 x -50,045994

Endereço da obra/serviço: RUA SETE DE SETEMBRO Nº: S/N

Bairro: CENTRO

Cidade: GUAPIRAMA

UF: PR

CEP: 86465-000

Coordenadas Geográficas: -23,517906 x -50,047444

Endereço da obra/serviço: RUA JOANA MARIA PEREIRA RODRIGUES Nº: S/N

Bairro: DISTRITO INDUSTRIAL

Cidade: GUAPIRAMA

UF: PR

CEP: 86465-000

Coordenadas Geográficas: -23,514281 x -50,036638

Endereço da obra/serviço: RUA ALBERTINA PEREIRA BENTO Nº: S/N

Bairro: CENTRO

Cidade: GUAPIRAMA

UF: PR

CEP: 86465-000

Coordenadas Geográficas: -23,514595 x -50,049062

Endereço da obra/serviço: RUA PROFESSORA LUIZA DO CARMO DUTRA Nº: S/N

Bairro: CENTRO

Cidade: GUAPIRAMA

UF: PR

CEP: 86465-000

Coordenadas Geográficas: -23,518766 x -50,048816

Endereço da obra/serviço: RUA SÃO PEDRO Nº: S/N





Certidão de Acervo Operacional - CAO
Resolução nº 1.137, de 03 de abril de 2023

CREA-PR

Certidão de Acervo Operacional - CAO

1720260000257

Conselho Regional de Engenharia e Agronomia do Paraná

Bairro: CENTRO

Cidade: GUAPIRAMA

UF: PR

CEP: 86465-000

Coordenadas Geográficas: -23,514924 x -50,048344

Endereço da obra/serviço: RUA XV DE NOVEMBRO - TRECHO I Nº: S/N

Bairro: CENTRO

Cidade: GUAPIRAMA

UF: PR

CEP: 86465-000

Coordenadas Geográficas: -23,516976 x -50,047366

Endereço da obra/serviço: RUA SEM SAÍDA - TRAVESSA RUA PARANÁ - TRECHO I Nº: S/N

Bairro: CENTRO

Cidade: GUAPIRAMA

UF: PR

CEP: 86465-000

Coordenadas Geográficas: -23,513139 x -50,043139

Endereço da obra/serviço: RUA PRIMEIRO DE MAIO Nº: S/N

Bairro: CENTRO

Cidade: GUAPIRAMA

UF: PR

CEP: 86465-000

Coordenadas Geográficas: -23,513999 x -50,041729

Endereço da obra/serviço: RUA SEBASTIÃO RODRIGUES ALMEIDA Nº: S/N

Bairro: JARDIM ALVORADA I

Cidade: GUAPIRAMA

UF: PR

CEP: 86465-000

Coordenadas Geográficas: -23,512127 x -50,04506

Endereço da obra/serviço: RUA PARANÁ Nº: S/N

Bairro: CENTRO

Cidade: GUAPIRAMA

UF: PR

CEP: 86465-000

Coordenadas Geográficas: -23,519118 x -50,042598

Endereço da obra/serviço: RUA JOSÉ SOUZA SILVA Nº: S/N

Bairro: CENTRO

Cidade: GUAPIRAMA

UF: PR

CEP: 86465-000

Coordenadas Geográficas: -23,513808 x -50,049319

Endereço da obra/serviço: RUA GIRASSOL Nº: S/N

Bairro: JARDIM ALVORADA I

Cidade: GUAPIRAMA

UF: PR

CEP: 86465-000

Coordenadas Geográficas: -23,512489 x -50,045225

Data de início: 31/03/2023 Conclusão efetiva: 31/05/2023

Finalidade:

Proprietário: PREFEITURA MUNICIPAL DE GUAPIRAMA

CNPJ: 75.443.812/0001-00

Atividade Técnica: **1- Elaboração em BIM** Elaboração de orçamento, Projeto de pavimentação asfáltica para vias urbanas, 17803,59 M2; **2- Elaboração em BIM** Elaboração de orçamento, Projeto de volume/área de escavação - terraplenagem, 12538,52 M3; **3- Elaboração em BIM** Projeto de levantamento topográfico planialtimétrico, 20582,72 M2; **4- Elaboração em BIM** Projeto de ortofoto mosaico - aerofotogrametria, 20582,72 M2; **5- Elaboração em BIM** Elaboração de orçamento, Projeto de pavimentação em concreto para vias urbanas, 2779,13 M2; **6- Elaboração em BIM** Elaboração de orçamento, Projeto de sistemas de drenagem para obras civis meio-fio, 2165,57 METRO; **7- Elaboração em BIM** Elaboração de orçamento, Projeto de sistemas de drenagem para obras civis galeria, 1372 METRO; **8- Elaboração em BIM** Elaboração de orçamento, Projeto de sistemas de drenagem para obras civis boca de lobo, 32 UNID; **9- Elaboração em BIM** Elaboração de orçamento, Projeto de sistemas de drenagem para obras civis poço de visita para drenagem, 17 UNID; **10- Elaboração em BIM** Elaboração de orçamento, Projeto de sistemas de drenagem para obras civis descida d'água, 2 UNID; **11- Elaboração em BIM** Elaboração de orçamento, Projeto de sinalização urbana, 879,21 M2; **12- Elaboração em BIM** Elaboração de orçamento, Projeto de acessibilidade de edificação para fins diversos, 73 UNID

Observações:

Referente ao programa ASFALTO NOVO, VIDA NOVA, E-Protocolo nº 20.320.059-5, com extensão de 2.020,00 m.





Certidão de Acervo Operacional - CAO
Resolução nº 1.137, de 03 de abril de 2023

CREA-PR

Certidão de Acervo Operacional - CAO

1720260000257

Conselho Regional de Engenharia e Agronomia do Paraná

Número da ART: **1720234003700** Situação da ART: BAIXA POR CONCLUSÃO DE OBRA/SERVIÇO
 Tipo de ART: ART de Obra ou Serviço Registrada em: 23/08/2023 Baixada em: 11/10/2023 Forma de registro: Inicial
 Participação técnica: Individual

Profissional: **FÁBIA ROBERTA PEREIRA ELEUTÉRIO DE OLIVEIRA** Registro: **SP-5063458544/D** RNP:

Título profissional: **ENGENHEIRA CIVIL**

Empresa contratada: **INTEGRAÇÃO ENGENHARIA E ASSESSORIA EIRELI**

Contratante: **PREFEITURA MUNICIPAL DE RAMILÂNDIA** CNPJ: **95.725.024/0001-14**

Rua: AVENIDA VOLUNTÁRIOS DA PÁTRIA Nº: 1600

Complemento: Bairro: CENTRO

Cidade: RAMILÂNDIA UF: PR CEP: 85888-000

Contrato: 116/2023 celebrado em 03/04/2023

Valor do contrato: R\$ 32.940,00 Tipo de contratante: Pessoa Jurídica (Direito Público) brasileira

Ação Institucional:

Endereço da obra/serviço: RUA ARACAJÚ Nº: S/N

Bairro: CENTRO

Cidade: RAMILÂNDIA

UF: PR

CEP: 85888-000

Coordenadas Geográficas: -25,119545 x -54,034192

Endereço da obra/serviço: RUA PORTO ALEGRE Nº: S/N

Bairro: CENTRO

Cidade: RAMILÂNDIA

UF: PR

CEP: 85888-000

Coordenadas Geográficas: -26,077993 x -53,067141

Endereço da obra/serviço: RUA PROJETADA A Nº: S/N

Bairro: CENTRO

Cidade: RAMILÂNDIA

UF: PR

CEP: 85888-000

Coordenadas Geográficas: -25,122259 x -54,02435

Endereço da obra/serviço: RUA RECIFE Nº: S/N

Bairro: CENTRO

Cidade: RAMILÂNDIA

UF: PR

CEP: 85888-000

Coordenadas Geográficas: -25,121408 x -54,024841

Endereço da obra/serviço: RUA CUIABÁ Nº: S/N

Bairro: CENTRO

Cidade: RAMILÂNDIA

UF: PR

CEP: 85888-000

Coordenadas Geográficas: -25,119065 x -54,033065

Endereço da obra/serviço: AVENIDA CASTRO ALVES Nº: S/N

Bairro: CENTRO

Cidade: RAMILÂNDIA

UF: PR

CEP: 85888-000

Coordenadas Geográficas: -25,115545 x -54,034888

Endereço da obra/serviço: RUA ANITA GARIBALDI Nº: S/N

Bairro: CENTRO

Cidade: RAMILÂNDIA

UF: PR

CEP: 85888-000

Coordenadas Geográficas: -25,116226 x -54,034249

Endereço da obra/serviço: AVENIDA ERVIN HANSS Nº: S/N

Bairro: CENTRO

Cidade: RAMILÂNDIA

UF: PR

CEP: 85888-000

Coordenadas Geográficas: -25,118599 x -54,025722

Endereço da obra/serviço: RUA SEM NOME 006 Nº: S/N





Bairro: CENTRO
 Cidade: RAMILANDIA UF: PR CEP: 85888-000
 Coordenadas Geográficas: -25,117722 x -54,02576
 Endereço da obra/serviço: RUA LUÍS OTÁVIO DOS SANTOS Nº: S/N
 Bairro: CENTRO
 Cidade: RAMILANDIA UF: PR CEP: 85888-000
 Coordenadas Geográficas: -25,12145 x -54,030669
 Endereço da obra/serviço: RUA VITÓRIA Nº: S/N
 Bairro: CENTRO
 Cidade: RAMILANDIA UF: PR CEP: 85888-000
 Coordenadas Geográficas: -25,120901 x -54,030911
 Endereço da obra/serviço: RUA JOSÉ PEREIRA MARTINS Nº: S/N
 Bairro: CENTRO
 Cidade: RAMILANDIA UF: PR CEP: 85888-000
 Coordenadas Geográficas: -23,711881 x -51,775832
 Endereço da obra/serviço: RUA PROJETADA A Nº: S/N
 Bairro: LOTEAMENTO
 Cidade: RAMILANDIA UF: PR CEP: 85888-000
 Coordenadas Geográficas: -25,122221 x -54,023149
 Endereço da obra/serviço: RUA PROJETADA B Nº: S/N
 Bairro: LOTEAMENTO
 Cidade: RAMILANDIA UF: PR CEP: 85888-000
 Coordenadas Geográficas: -25,121482 x -54,021389
 Endereço da obra/serviço: RUA PROJETADA C Nº: S/N
 Bairro: LOTEAMENTO
 Cidade: RAMILANDIA UF: PR CEP: 85888-000
 Coordenadas Geográficas: -25,121774 x -54,022527
 Endereço da obra/serviço: RUA PROJETADA C Nº: S/N
 Bairro: LOTEAMENTO
 Cidade: RAMILANDIA UF: PR CEP: 85888-000
 Coordenadas Geográficas: -25,121852 x -54,02184
 Endereço da obra/serviço: RUA PROJETADA E Nº: S/N
 Bairro: LOTEAMENTO
 Cidade: RAMILANDIA UF: PR CEP: 85888-000
 Coordenadas Geográficas: -25,122415 x -54,021389
 Data de início: 14/04/2023 Conclusão efetiva: 10/10/2023
 Finalidade: Infra-estrutura
 Proprietário: PREFEITURA MUNICIPAL DE RAMILÂNDIA CNPJ: 95.725.024/0001-14





Certidão de Acervo Operacional - CAO
Resolução nº 1.137, de 03 de abril de 2023

CREA-PR

Certidão de Acervo Operacional - CAO

1720260000257

Conselho Regional de Engenharia e Agronomia do Paraná

Atividade Técnica: **1- Elaboração em BIM** Elaboração de orçamento, Projeto de pavimentação asfáltica para vias urbanas, 22520,28 M2; **2- Elaboração em BIM** Elaboração de orçamento, Projeto de volume/área de escavação - terraplenagem , 15489,05 M3; **3- Elaboração em BIM** Projeto de levantamento topográfico planialtimétrico, 27082,93 M2; **4- Elaboração em BIM** Projeto de ortofoto mosaico - aerofotogrametria , 27082,93 M2; **5- Elaboração em BIM** Elaboração de orçamento, Projeto de pavimentação em concreto para vias urbanas, 4562,65 M2; **6- Elaboração em BIM** Elaboração de orçamento, Projeto de sistemas de drenagem para obras civis meio-fio, 5143,64 METRO; **7- Elaboração em BIM** Elaboração de orçamento, Projeto de sistemas de drenagem para obras civis galeria, 2239 METRO; **8- Elaboração em BIM** Elaboração de orçamento, Projeto de sistemas de drenagem para obras civis boca de lobo, 76 UNID; **9- Elaboração em BIM** Elaboração de orçamento, Projeto de sistemas de drenagem para obras civis poço de visita para drenagem, 24 UNID; **10- Elaboração em BIM** Elaboração de orçamento, Projeto de sistemas de drenagem para obras civis , 33 UNID; **11- Elaboração em BIM** Elaboração de orçamento, Projeto de sinalização urbana, 1180 M2; **12- Elaboração em BIM** Elaboração de orçamento, Projeto de acessibilidade de edificação para fins diversos, 116 UNID; **13- Elaboração em BIM** Elaboração de orçamento, Projeto de compactação - terraplenagem , 23508,59 M2; **14- Elaboração em BIM** Elaboração de orçamento, Projeto de infraestrutura para vias urbanas , 4740,31 M3

Observações:

Referente ao programa ASFALTO NOVO, VIDA NOVA, E-Protocolo nº 20.320.133-8, com extensão de 2.333,51 m.





Certidão de Acervo Operacional - CAO
Resolução nº 1.137, de 03 de abril de 2023

CREA-PR

Certidão de Acervo Operacional - CAO

1720260000257

Conselho Regional de Engenharia e Agronomia do Paraná

Número da ART: **1720234604941** Situação da ART: BAIXA POR CONCLUSÃO DE OBRA/SERVIÇO
 Tipo de ART: ART de Obra ou Serviço Registrada em: 19/09/2023 Baixada em: 27/10/2023 Forma de registro: Inicial
 Participação técnica: Individual

Profissional: **FÁBIA ROBERTA PEREIRA ELEUTÉRIO DE OLIVEIRA** Registro: **SP-5063458544/D** RNP:

Título profissional: **ENGENHEIRA CIVIL**

Empresa contratada: **INTEGRAÇÃO ENGENHARIA E ASSESSORIA EIRELI**

Contratante: **PREFEITURA MUNICIPAL DE MARIPÁ** CNPJ: **95.583.571/0001-02**

Rua: RUA LUIZ DE CAMÕES Nº: 437

Complemento: Bairro: CENTRO

Cidade: MARIPA UF: PR CEP: 85955-000

Contrato: 85/2023 celebrado em 15/08/2023

Valor do contrato: R\$ 31.680,00 Tipo de contratante: Pessoa Jurídica (Direito Público) brasileira

Ação Institucional:

Endereço da obra/serviço: RUA WILLI BARTH Nº: S/N

Bairro: CENTRO

Cidade: MARIPA

UF: PR

CEP: 85955-000

Coordenadas Geográficas: -24,424022 x -53,832666

Data de início: 16/08/2023 Conclusão efetiva: 27/10/2023

Finalidade: Infra-estrutura

Proprietário: PREFEITURA MUNICIPAL DE MARIPÁ

CNPJ: 95.583.571/0001-02

Atividade Técnica: **1- Elaboração** Dimensionamento, Ensaio de sondagem geotécnica a trado, 4 UNID; **2- Elaboração em BIM** Elaboração de orçamento, Projeto de pavimentação asfáltica para vias urbanas, 8341,14 M2; **3- Elaboração em BIM** Projeto de levantamento topográfico planialtimétrico, 9830,08 M2; **4- Elaboração em BIM** Projeto de ortofoto mosaico - aerofotogrametria, 9831,08 M2; **5- Elaboração em BIM** Elaboração de orçamento, Projeto de volume/área de escavação - terraplenagem, 5640,7 M3; **6- Elaboração em BIM** Elaboração de orçamento, Projeto de compactação - terraplenagem, 8759,21 M2; **7- Elaboração em BIM** Elaboração de orçamento, Projeto de sistemas de drenagem para obras civis meio-fio, 1672,27 METRO; **8- Elaboração em BIM** Elaboração de orçamento, Projeto de sistemas de drenagem para obras civis galeria, 1599 METRO; **9- Elaboração em BIM** Elaboração de orçamento, Projeto de sistemas de drenagem para obras civis boca de lobo, 22 UNID; **10- Elaboração em BIM** Elaboração de orçamento, Projeto de sistemas de drenagem para obras civis poço de visita para drenagem, 22 UNID; **11- Elaboração em BIM** Elaboração de orçamento, Projeto de sistemas de drenagem para obras civis descida d'água, 2 UNID; **12- Elaboração em BIM** Elaboração de orçamento, Projeto de infraestrutura para vias urbanas, 1488,94 M2; **13- Elaboração em BIM** Elaboração de orçamento, Projeto de sinalização urbana, 125 M2; **14- Elaboração em BIM** Elaboração de orçamento, Projeto de acessibilidade de edificação para fins diversos, 10 UNID

Observações:

Referente ao programa ASFALTO NOVO, VIDA NOVA, E-Protocolo nº 20.320.094-3, com extensão de 820,00 m.





Certidão de Acervo Operacional - CAO
Resolução nº 1.137, de 03 de abril de 2023

CREA-PR

Certidão de Acervo Operacional - CAO

1720260000257

Conselho Regional de Engenharia e Agronomia do Paraná

Número da ART: **1720235035436** Situação da ART: BAIXA POR CONCLUSÃO DE OBRA/SERVIÇO
 Tipo de ART: ART de Obra ou Serviço Registrada em: 27/09/2023 Baixada em: 05/10/2023 Forma de registro: Substituição
 Participação técnica: Individual

Profissional: **FÁBIA ROBERTA PEREIRA ELEUTÉRIO DE OLIVEIRA** Registro: **SP-5063458544/D** RNP:

Título profissional: **ENGENHEIRA CIVIL**

Empresa contratada: **INTEGRAÇÃO ENGENHARIA E ASSESSORIA EIRELI**

Contratante: **PREFEITURA MUNICIPAL DE BOA VENTURA DE SÃO ROQUE** CNPJ: **01.612.906/0001-20**

Rua: RUA MOISES MIRANDA Nº: 422

Complemento: Bairro: CENTRO

Cidade: BOA VENTURA DE SAO ROQUE UF: PR CEP: 85225-000

Contrato: 47/2023 celebrado em 02/05/2023 Vinculado a ART: 1720232962263

Valor do contrato: R\$ 105.599,19 Tipo de contratante: Pessoa Jurídica (Direito Público) brasileira

Ação Institucional:

Endereço da obra/serviço: RUA MOISÉS FERREIRA LEITE Nº: S/N

Bairro: CENTRO

Cidade: BOA VENTURA DE SAO ROQUE UF: PR CEP: 85225-000

Coordenadas Geográficas: -24,885028 x -51,551738

Endereço da obra/serviço: RUA JOSÉ MATIAS GOMES Nº: S/N

Bairro: CENTRO

Cidade: BOA VENTURA DE SAO ROQUE UF: PR CEP: 85225-000

Coordenadas Geográficas: -24,884723 x -51,550132

Endereço da obra/serviço: RUA MICHEL DALZOTTO FERREIRA Nº: S/N

Bairro: CENTRO

Cidade: BOA VENTURA DE SAO ROQUE UF: PR CEP: 85225-000

Coordenadas Geográficas: -24,884172 x -51,545494

Endereço da obra/serviço: RUA GUILHERME GLODEN Nº: S/N

Bairro: CENTRO

Cidade: BOA VENTURA DE SAO ROQUE UF: PR CEP: 85225-000

Coordenadas Geográficas: -24,880655 x -51,538518

Endereço da obra/serviço: ESTRADA CRISTO REI Nº: S/N

Bairro: CENTRO

Cidade: BOA VENTURA DE SAO ROQUE UF: PR CEP: 85225-000

Coordenadas Geográficas: -24,891353 x -51,556242

Endereço da obra/serviço: RUA DEZOITO DE SETEMBRO Nº: S/N

Bairro: CENTRO

Cidade: BOA VENTURA DE SAO ROQUE UF: PR CEP: 85225-000

Coordenadas Geográficas: -24,884275 x -51,543916

Endereço da obra/serviço: RUA PADRE CASSIANO WALDNER Nº: S/N

Bairro: CENTRO

Cidade: BOA VENTURA DE SAO ROQUE UF: PR CEP: 85225-000

Coordenadas Geográficas: -24,879124 x -51,541581

Endereço da obra/serviço: RUA GEOVANETE VAZ Nº: S/N

Bairro: CENTRO

Cidade: BOA VENTURA DE SAO ROQUE UF: PR CEP: 85225-000

Coordenadas Geográficas: -24,874237 x -51,543499

Endereço da obra/serviço: RUA VISCONDE GUARAPUAVA Nº: S/N





Certidão de Acervo Operacional - CAO
Resolução nº 1.137, de 03 de abril de 2023

CREA-PR

Certidão de Acervo Operacional - CAO

1720260000257

Conselho Regional de Engenharia e Agronomia do Paraná

Bairro: CENTRO

Cidade: BOA VENTURA DE SAO ROQUE UF: PR CEP: 85225-000

Coordenadas Geográficas: -24,881029 x -51,547199

Endereço da obra/serviço: RUA MACIEL Nº: S/N

Bairro: CENTRO

Cidade: BOA VENTURA DE SAO ROQUE UF: PR CEP: 85225-000

Coordenadas Geográficas: -24,882838 x -51,541641

Endereço da obra/serviço: RUA GERALDO PEREIRA DOS SANTOS Nº: S/N

Bairro: CENTRO

Cidade: BOA VENTURA DE SAO ROQUE UF: PR CEP: 85225-000

Coordenadas Geográficas: -24,879985 x -51,541578

Endereço da obra/serviço: RUA ATAÍDE MATHIAS Nº: S/N

Bairro: CENTRO

Cidade: BOA VENTURA DE SAO ROQUE UF: PR CEP: 85225-000

Coordenadas Geográficas: -24,877189 x -51,541415

Endereço da obra/serviço: RUA MOISÉS MIRANDA Nº: S/N

Bairro: CENTRO

Cidade: BOA VENTURA DE SAO ROQUE UF: PR CEP: 85225-000

Coordenadas Geográficas: -24,88232 x -51,547905

Endereço da obra/serviço: RUA JOSÉ PALHANO Nº: S/N

Bairro: CENTRO

Cidade: BOA VENTURA DE SAO ROQUE UF: PR CEP: 85225-000

Coordenadas Geográficas: -24,879042 x -51,541168

Endereço da obra/serviço: RUA NATAL PONTAROLO Nº: S/N

Bairro: CENTRO

Cidade: BOA VENTURA DE SAO ROQUE UF: PR CEP: 85225-000

Coordenadas Geográficas: -24,883389 x -51,542249

Endereço da obra/serviço: RUA SALDANHA MARINHO Nº: S/N

Bairro: CENTRO

Cidade: BOA VENTURA DE SAO ROQUE UF: PR CEP: 85225-000

Coordenadas Geográficas: -24,88402 x -51,54283

Endereço da obra/serviço: RUA TEREZA K. FERREIRA Nº: S/N

Bairro: CENTRO

Cidade: BOA VENTURA DE SAO ROQUE UF: PR CEP: 85225-000

Coordenadas Geográficas: -24,876997 x -51,541756

Endereço da obra/serviço: RUA ALEXANDRE FOREKEVICZ Nº: S/N

Bairro: CENTRO

Cidade: BOA VENTURA DE SAO ROQUE UF: PR CEP: 85225-000

Coordenadas Geográficas: -24,877323 x -51,540618

Endereço da obra/serviço: RUA JOÃO DO NASCIMENTO Nº: S/N

Bairro: CENTRO

Cidade: BOA VENTURA DE SAO ROQUE UF: PR CEP: 85225-000

Coordenadas Geográficas: -24,874336 x -51,542005

Endereço da obra/serviço: RUA SÃO PAULO Nº: S/N

Bairro: CENTRO

Cidade: BOA VENTURA DE SAO ROQUE UF: PR CEP: 85225-000

Coordenadas Geográficas: -24,881639 x -51,546755





Certidão de Acervo Operacional - CAO
Resolução nº 1.137, de 03 de abril de 2023

CREA-PR

Certidão de Acervo Operacional - CAO
1720260000257

Conselho Regional de Engenharia e Agronomia do Paraná

Endereço da obra/serviço: RUA BRASÍLIO MACHADO VIANA Nº: S/N

Bairro: CENTRO

Cidade: BOA VENTURA DE SAO ROQUE

UF: PR

CEP: 85225-000

Coordenadas Geográficas: -24,884949 x -51,543705

Data de início: 08/05/2023 Conclusão efetiva: 05/10/2023

Finalidade: Infra-estrutura

Proprietário: PREFEITURA MUNICIPAL DE BOA VENTURA DE SÃO ROQUE

CNPJ: 01.612.906/0001-20

Atividade Técnica: **1- Elaboração** Dimensionamento, Ensaio, Estudo de sondagem geotécnica a trado, 20 UNID; **2- Elaboração** Ensaio de estudos geotécnicos , 19 UNID; **3- Elaboração** Estudo de engenharia de tráfego , 2 UNID; **4- Elaboração** Estudo de caracterização de bacias hidrográficas , 3 UNID; **5- Elaboração em BIM** Elaboração de orçamento, Projeto de pavimentação asfáltica para vias urbanas, 51389,83 M2; **6- Elaboração em BIM** Projeto de levantamento topográfico planialtimétrico, 62466,4 M2; **7- Elaboração em BIM** Projeto de ortofoto mosaico - aerofotogrametria , 62446,4 M2; **8- Elaboração em BIM** Elaboração de orçamento, Projeto de volume/área de escavação - terraplenagem , 34936,88 M3; **9- Elaboração em BIM** Elaboração de orçamento, Projeto de compactação - terraplenagem , 54078,16 M2; **10- Elaboração em BIM** Elaboração de orçamento, Projeto de sistemas de drenagem para obras civis meio-fio, 10753,41 METRO; **11- Elaboração em BIM** Elaboração de orçamento, Projeto de sistemas de drenagem para obras civis galeria, 1945 METRO; **12- Elaboração em BIM** Elaboração de orçamento, Projeto de sistemas de drenagem para obras civis boca de lobo, 72 UNID; **13- Elaboração em BIM** Elaboração de orçamento, Projeto de sistemas de drenagem para obras civis poço de visita para drenagem, 17 UNID; **14- Elaboração em BIM** Elaboração de orçamento, Projeto de sistemas de drenagem para obras civis descida d'água, 5 UNID; **15- Elaboração em BIM** Elaboração de orçamento, Projeto de pavimentação em concreto para vias urbanas, 11076,59 M2; **16- Elaboração em BIM** Elaboração de orçamento, Projeto de sinalização urbana, 1940 M2; **17- Elaboração em BIM** Elaboração de orçamento, Projeto de acessibilidade de edificação para fins diversos, 170 UNID

Observações:

Referente ao programa ASFALTO NOVO, VIDA NOVA, E-Protocolo nº 20.320.020-0, com extensão de 5.100,00 m.





Certidão de Acervo Operacional - CAO
Resolução nº 1.137, de 03 de abril de 2023

CREA-PR

Certidão de Acervo Operacional - CAO
1720260000257

Conselho Regional de Engenharia e Agronomia do Paraná

Número da ART: **1720241978762** Situação da ART: BAIXA POR CONCLUSÃO DE OBRA/SERVIÇO
 Tipo de ART: ART de Obra ou Serviço Registrada em: 09/04/2024 Baixada em: 12/04/2024 Forma de registro: Substituição
 Participação técnica: Individual

Profissional: **FÁBIA ROBERTA PEREIRA ELEUTÉRIO DE OLIVEIRA** Registro: **SP-5063458544/D** RNP:

Título profissional: **ENGENHEIRA CIVIL**

Empresa contratada: **INTEGRAÇÃO ENGENHARIA E ASSESSORIA LTDA**

Contratante: **PREFEITURA MUNICIPAL DE NOVA TEBAS** CNPJ: **80.620.172/0001-05**

Rua: AVENIDA BELO HORIZONTE Nº: 695

Complemento: Bairro: CENTRO

Cidade: NOVA TEBAS UF: PR CEP: 85250-000

Contrato: 61/2023 celebrado em 19/05/2023 Vinculado a ART: 1720240954592

Valor do contrato: R\$ 46.575,00 Tipo de contratante: Pessoa Jurídica (Direito Público) brasileira

Ação Institucional:

Endereço da obra/serviço: RUA PARANÁ Nº: S/N

Bairro: CENTRO

Cidade: NOVA TEBAS

UF: PR

CEP: 85250-000

Coordenadas Geográficas: -24,437044 x -51,950778

Endereço da obra/serviço: RUA TERMOPLIAS Nº: S/N

Bairro: CENTRO

Cidade: NOVA TEBAS

UF: PR

CEP: 85250-000

Coordenadas Geográficas: -24,435876 x -51,953594

Endereço da obra/serviço: RUA ALEXANDRE MAGNO Nº: S/N

Bairro: CENTRO

Cidade: NOVA TEBAS

UF: PR

CEP: 85250-000

Coordenadas Geográficas: -24,436823 x -51,953808

Endereço da obra/serviço: RUA DIÓGENES Nº: S/N

Bairro: CENTRO

Cidade: NOVA TEBAS

UF: PR

CEP: 85250-000

Coordenadas Geográficas: -24,436256 x -51,952629

Endereço da obra/serviço: RUA MATO GROSSO Nº: S/N

Bairro: CENTRO

Cidade: NOVA TEBAS

UF: PR

CEP: 85250-000

Coordenadas Geográficas: -24,436624 x -51,951733

Endereço da obra/serviço: RUA MINAS GERAIS Nº: S/N

Bairro: CENTRO

Cidade: NOVA TEBAS

UF: PR

CEP: 85250-000

Coordenadas Geográficas: -24,437704 x -51,95406

Endereço da obra/serviço: RUA TEODORO ESSER Nº: S/N

Bairro: CENTRO

Cidade: NOVA TEBAS

UF: PR

CEP: 85250-000

Coordenadas Geográficas: -24,438329 x -51,949619

Data de início: 22/05/2023 Conclusão efetiva: 12/04/2024

Finalidade: Infra-estrutura





Certidão de Acervo Operacional - CAO
Resolução nº 1.137, de 03 de abril de 2023

CREA-PR

Certidão de Acervo Operacional - CAO

1720260000257

Conselho Regional de Engenharia e Agronomia do Paraná

Proprietário: PREFEITURA MUNICIPAL DE NOVA TEBAS

CNPJ: 80.620.172/0001-05

Atividade Técnica: **1-** Elaboração de orçamento, Projeto de pavimentação em concreto para vias urbanas, 15609,42 M2; **2-** Projeto de ortofoto mosaico - aerofotogrametria , 21996,99 M2; **3-** Dimensionamento, Ensaio de estudos geotécnicos , 7 UNID; **4-** Elaboração de orçamento, Projeto de levantamento topográfico planialtimétrico, 21996,99 M2; **5-** Elaboração de orçamento, Projeto de volume/área de aterros - terraplenagem , 426,86 M3; **6-** Elaboração de orçamento, Projeto de volume/área de cortes - terraplenagem , 11832,45 M3; **7-** Elaboração de orçamento, Projeto de sistemas de drenagem para obras civis meio-fio, 3367,4 METRO; **8-** Elaboração de orçamento, Projeto de sistemas de drenagem para obras civis galeria, 1742 METRO; **9-** Elaboração de orçamento, Projeto de sistemas de drenagem para obras civis boca de lobo, 52 UNID; **10-** Elaboração de orçamento, Projeto de sistemas de drenagem para obras civis poço de visita para drenagem, 18 UNID; **11-** Elaboração de orçamento, Projeto de acessibilidade de edificação rampas , 84 UNID; **12-** Elaboração de orçamento, Projeto de sinalização viária, 586,04 M2; **13-** Elaboração de orçamento, Projeto de calçada , 4981,84 M2; **14-** Estudo de engenharia de tráfego , 1 UNID; **15-** Dimensionamento de pavimentação em concreto para vias urbanas, 7 UNID; **16-** Elaboração de orçamento, Projeto de sistemas de drenagem para obras civis descida d'água, 3 UNID; **17-** Elaboração de orçamento, Projeto de sistemas de drenagem para obras civis , 22 UNID; **18-** Elaboração de orçamento, Projeto de compactação - terraplenagem , 16451,25 M2; **19-** Estudo de estudos ambientais , 21996,99 M2

Observações:

Referente ao programa ASFALTO NOVO, VIDA NOVA, conforme E-protocolo nº21.693.072-0 com extensão de 1.830,00 m.





Certidão de Acervo Operacional - CAO
Resolução nº 1.137, de 03 de abril de 2023

CREA-PR

Certidão de Acervo Operacional - CAO

1720260000257

Conselho Regional de Engenharia e Agronomia do Paraná

Número da ART: **1720242447167** Situação da ART: BAIXA POR CONCLUSÃO DE OBRA/SERVIÇO
 Tipo de ART: ART de Obra ou Serviço Registrada em: 30/04/2024 Baixada em: 03/07/2024 Forma de registro: Inicial
 Participação técnica: Individual

Profissional: **FÁBIA ROBERTA PEREIRA ELEUTÉRIO DE OLIVEIRA** Registro: **SP-5063458544/D** RNP:

Título profissional: **ENGENHEIRA CIVIL**

Empresa contratada: **INTEGRAÇÃO ENGENHARIA E ASSESSORIA LTDA**

Contratante: **PREFEITURA MUNICIPAL DE CONGONHINHAS** CNPJ: **75.825.828/0001-88**

Rua: AV. DR. DAVI XAVIER DA SILVA Nº: 266

Complemento: Bairro: CENTRO

Cidade: CONGONHINHAS UF: PR CEP: 86320-000

Contrato: 81/2023 celebrado em 05/07/2023

Valor do contrato: R\$ 1,00 Tipo de contratante: Pessoa Jurídica (Direito Público) brasileira

Ação Institucional:

Endereço da obra/serviço: RUA NOSSA SENHORA APARECIDA Nº: S/N

Bairro: VITÓPOLIS

Cidade: CONGONHINHAS

UF: PR

CEP: 86320-000

Coordenadas Geográficas: -23,604192 x -50,486776

Endereço da obra/serviço: RUA SÃO PAULO Nº: S/N

Bairro: VITÓPOLIS

Cidade: CONGONHINHAS

UF: PR

CEP: 86320-000

Coordenadas Geográficas: -23,604427 x -50,488939

Endereço da obra/serviço: RUA DONA BENTA Nº: S/N

Bairro: VITÓPOLIS

Cidade: CONGONHINHAS

UF: PR

CEP: 86320-000

Coordenadas Geográficas: -23,603651 x -50,489067

Endereço da obra/serviço: RUA FREI DEMÉTRIO Nº: S/N

Bairro: VITÓPOLIS

Cidade: CONGONHINHAS

UF: PR

CEP: 86320-000

Coordenadas Geográficas: -23,603946 x -50,487178

Endereço da obra/serviço: RUA SÃO PEDRO Nº: S/N

Bairro: VITÓPOLIS

Cidade: CONGONHINHAS

UF: PR

CEP: 86320-000

Coordenadas Geográficas: -23,603809 x -50,488606

Endereço da obra/serviço: RUA SEM NOME Nº: S/N

Bairro: VITÓPOLIS

Cidade: CONGONHINHAS

UF: PR

CEP: 86320-000

Coordenadas Geográficas: -23,604167 x -50,486346

Data de início: 05/07/2023 Conclusão efetiva: 02/05/2024

Finalidade: Infra-estrutura

Proprietário: PREFEITURA MUNICIPAL DE CONGONHINHAS

CNPJ: 75.825.828/0001-88

Atividade Técnica: **1-** Elaboração de orçamento, Projeto de pavimentação em concreto para vias urbanas, 5420,46 M2; **2-** Projeto de levantamento topográfico planialtimétrico, 7176,18 M2; **3-** Projeto de ortofoto mosaico - aerofotogrametria, 7176,18 M2; **4-** Elaboração de orçamento, Projeto de volume/área de escavação - terraplenagem, 3254,47 M3; **5-** Elaboração de orçamento, Projeto de compactação - terraplenagem, 5842,86 M2; **6-** Elaboração de orçamento, Projeto de sistemas de drenagem para obras civis meio-fio, 1689,58 METRO; **7-** Elaboração de orçamento, Projeto de calçada, 1755,72 M2; **8-** Elaboração de orçamento, Projeto de sinalização viária, 240 M2; **9-** Elaboração de orçamento, Projeto de acessibilidade de edificação rampas, 32 UNID; **10-** Elaboração de orçamento, Projeto de artefatos de concreto, 218,66 METRO

Observações:

Referente ao programa ASFALTO NOVO, VIDA NOVA, LOTE 2 E-Protocolo nº 21.346.663-1, com extensão de 750,00 m.





Certidão de Acervo Operacional - CAO
Resolução nº 1.137, de 03 de abril de 2023

CREA-PR

Certidão de Acervo Operacional - CAO

1720260000257

Conselho Regional de Engenharia e Agronomia do Paraná

Número da ART: **1720242861664** Situação da ART: BAIXA POR CONCLUSÃO DE OBRA/SERVIÇO
 Tipo de ART: ART de Obra ou Serviço Registrada em: 28/05/2024 Baixada em: 18/07/2024 Forma de registro: Inicial
 Participação técnica: Individual

Profissional: **FÁBIA ROBERTA PEREIRA ELEUTÉRIO DE OLIVEIRA** Registro: **SP-5063458544/D** RNP:

Título profissional: **ENGENHEIRA CIVIL**

Empresa contratada: **INTEGRAÇÃO ENGENHARIA E ASSESSORIA LTDA**

Contratante: **PREFEITURA MUNICIPAL DE CONGONHINHAS** CNPJ: **75.825.828/0001-88**

Rua: AV. DR. DAVI XAVIER DA SILVA Nº: 266

Complemento: Bairro: CENTRO

Cidade: CONGONHINHAS UF: PR CEP: 86320-000

Contrato: 44/2024 celebrado em 24/04/2024

Valor do contrato: R\$ 11.000,00 Tipo de contratante: Pessoa Jurídica (Direito Público) brasileira

Ação Institucional:

Endereço da obra/serviço: AVENIDA VINTE DE MARÇO Nº: S/N

Bairro: CENTRO

Cidade: CONGONHINHAS

UF: PR

CEP: 86320-000

Coordenadas Geográficas: -23,549695 x -50,546431

Data de início: 24/04/2024 Conclusão efetiva: 18/07/2024

Finalidade: Infra-estrutura

Proprietário: PREFEITURA MUNICIPAL DE CONGONHINHAS

CNPJ: 75.825.828/0001-88

Atividade Técnica: **1-** Elaboração de orçamento, Elaboração em BIM, Projeto de pavimentação asfáltica para vias urbanas, 11738,47 M2; **2-** Elaboração em BIM, Projeto de levantamento topográfico planialtimétrico, 12636,28 M2; **3-** Elaboração em BIM, Projeto de ortofoto mosaico - aerofotogrametria , 12636,28 M2; **4-** Elaboração de orçamento, Elaboração em BIM, Projeto de calçada , 897,81 M2; **5-** Elaboração de orçamento, Elaboração em BIM, Projeto de sinalização viária, 454,94 M2; **6-** Elaboração de orçamento, Elaboração em BIM, Projeto de acessibilidade de edificação rampas , 24 UNID

Observações:

Referente ao E-Protocolo nº 21.965.355-7, com extensão de 800,00 m.





Certidão de Acervo Operacional - CAO
Resolução nº 1.137, de 03 de abril de 2023

CREA-PR

Certidão de Acervo Operacional - CAO
1720260000257

Conselho Regional de Engenharia e Agronomia do Paraná

Número da ART: **1720243048240** Situação da ART: BAIXA POR CONCLUSÃO DE OBRA/SERVIÇO
 Tipo de ART: ART de Obra ou Serviço Registrada em: 30/05/2024 Baixada em: 04/06/2024 Forma de registro: Substituição
 Participação técnica: Individual

Profissional: **FÁBIA ROBERTA PEREIRA ELEUTÉRIO DE OLIVEIRA** Registro: **SP-5063458544/D** RNP:

Título profissional: **ENGENHEIRA CIVIL**

Empresa contratada: **INTEGRAÇÃO ENGENHARIA E ASSESSORIA LTDA**

Contratante: **PREFEITURA MUNICIPAL DE CONGONHINHAS** CNPJ: **75.825.828/0001-88**

Rua: AV. DR. DAVI XAVIER DA SILVA Nº: 266

Complemento: Bairro: CENTRO

Cidade: CONGONHINHAS UF: PR CEP: 86320-000

Contrato: 81/2023 celebrado em 05/07/2023 Vinculado a ART: 1720242442777

Valor do contrato: R\$ 112.679,51 Tipo de contratante: Pessoa Jurídica (Direito Público) brasileira

Ação Institucional:

Endereço da obra/serviço: RUA DOM PEDRO II Nº: S/N

Bairro: PATRIMONIO DO VAZ

Cidade: CONGONHINHAS

UF: PR

CEP: 86320-000

Coordenadas Geográficas: -23,535255 x -50,437795

Endereço da obra/serviço: AVENIDA DAS MARAVILHAS Nº: S/N

Bairro: CENTRO

Cidade: CONGONHINHAS

UF: PR

CEP: 86320-000

Coordenadas Geográficas: -23,54725 x -50,558429

Endereço da obra/serviço: RUA WILLIAN DURÃES FREIRE Nº: S/N

Bairro: CENTRO

Cidade: CONGONHINHAS

UF: PR

CEP: 86320-000

Coordenadas Geográficas: -23,544664 x -50,55247

Endereço da obra/serviço: RUA DAS ANDORINHAS Nº: S/N

Bairro: CENTRO

Cidade: CONGONHINHAS

UF: PR

CEP: 86320-000

Coordenadas Geográficas: -23,549019 x -50,555403

Endereço da obra/serviço: RUA V. GERSON A. BORGES Nº: S/N

Bairro: CENTRO

Cidade: CONGONHINHAS

UF: PR

CEP: 86320-000

Coordenadas Geográficas: -23,547532 x -50,547962

Endereço da obra/serviço: RUA DJALMA IVO GRUDE Nº: S/N

Bairro: CENTRO

Cidade: CONGONHINHAS

UF: PR

CEP: 86320-000

Coordenadas Geográficas: -23,559649 x -50,542326

Endereço da obra/serviço: RUA JOAQUIM CANEDO SOBRINHO Nº: S/N

Bairro: CENTRO

Cidade: CONGONHINHAS

UF: PR

CEP: 86320-000

Coordenadas Geográficas: -23,559452 x -50,541955

Endereço da obra/serviço: RUA ANATALICIO RODRIGUES SIMÕES Nº: S/N

Bairro: CENTRO

Cidade: CONGONHINHAS

UF: PR

CEP: 86320-000

Coordenadas Geográficas: -23,548988 x -50,555489

Endereço da obra/serviço: RUA ÊXODO Nº: S/N





Bairro: VILA RURAL
 Cidade: CONGONHINHAS UF: PR CEP: 86320-000
 Coordenadas Geográficas: -23,568213 x -50,576576
 Endereço da obra/serviço: RUA NÚMEROS Nº: S/N

Bairro: VILA RURAL
 Cidade: CONGONHINHAS UF: PR CEP: 86320-000
 Coordenadas Geográficas: -23,569578 x -50,577421
 Endereço da obra/serviço: RUA LEVÍTICO Nº: S/N

Bairro: VILA RURAL
 Cidade: CONGONHINHAS UF: PR CEP: 86320-000
 Coordenadas Geográficas: -23,569875 x -50,575328
 Endereço da obra/serviço: RUA GÊNISES Nº: S/N

Bairro: VILA RURAL
 Cidade: CONGONHINHAS UF: PR CEP: 86320-000
 Coordenadas Geográficas: -23,571036 x -50,57667
 Endereço da obra/serviço: AVENIDA MARIA CANDIDA Nº: S/N

Bairro: IMBAÚ
 Cidade: CONGONHINHAS UF: PR CEP: 86320-000
 Coordenadas Geográficas: -23,562237 x -50,412988
 Endereço da obra/serviço: RUA PRESIDENTE DUTRA Nº: S/N

Bairro: PATRIMONIO DO VAZ
 Cidade: CONGONHINHAS UF: PR CEP: 86320-000
 Coordenadas Geográficas: -23,532051 x -50,43951
 Endereço da obra/serviço: RUA DOUTOR DEIVID Nº: S/N

Bairro: PATRIMONIO DO VAZ
 Cidade: CONGONHINHAS UF: PR CEP: 86320-000
 Coordenadas Geográficas: -23,533755 x -50,439516
 Endereço da obra/serviço: RUA SÃO BENTO Nº: S/N

Bairro: PATRIMONIO DO VAZ
 Cidade: CONGONHINHAS UF: PR CEP: 86320-000
 Coordenadas Geográficas: -23,534314 x -50,437178
 Endereço da obra/serviço: RUA GOVERNADOR GETÚLIO VARGAS Nº: S/N

Bairro: PATRIMONIO DO VAZ
 Cidade: CONGONHINHAS UF: PR CEP: 86320-000
 Coordenadas Geográficas: -23,534703 x -50,436769

Data de início: 05/07/2023 Conclusão efetiva: 02/05/2024
 Finalidade: Infra-estrutura
 Proprietário: PREFEITURA MUNICIPAL DE CONGONHINHAS CNPJ: 75.825.828/0001-88





Certidão de Acervo Operacional - CAO
Resolução nº 1.137, de 03 de abril de 2023

CREA-PR

Certidão de Acervo Operacional - CAO

1720260000257

Conselho Regional de Engenharia e Agronomia do Paraná

Atividade Técnica: **1-** Elaboração de orçamento, Projeto de pavimentação asfáltica para vias urbanas, 24733,97 M2; **2-** Projeto de levantamento topográfico planialtimétrico, 32098,11 M2; **3-** Projeto de ortofoto mosaico - aerofotogrametria , 32098,11 M2; **4-** Elaboração de orçamento, Projeto de volume/área de escavação - terraplenagem , 14444,26 M3; **5-** Elaboração de orçamento, Projeto de compactação - terraplenagem , 26617,25 M2; **6-** Elaboração de orçamento, Projeto de sistemas de drenagem para obras civis meio-fio, 7532,99 METRO; **7-** Elaboração de orçamento, Projeto de sistemas de drenagem para obras civis galeria, 2839 METRO; **8-** Elaboração de orçamento, Projeto de sistemas de drenagem para obras civis boca de lobo, 76 UNID; **9-** Elaboração de orçamento, Projeto de sistemas de drenagem para obras civis poço de visita para drenagem, 19 UNID; **10-** Elaboração de orçamento, Projeto de sistemas de drenagem para obras civis descida d'água, 6 UNID; **11-** Elaboração de orçamento, Projeto de calçada , 7364,14 M2; **12-** Elaboração de orçamento, Projeto de sinalização viária, 1067,5 M2; **13-** Elaboração de orçamento, Projeto de acessibilidade de edificação rampas , 134 UNID; **14-** Elaboração de orçamento, Projeto de sinalização urbana, 5 UNID; **15-** Elaboração de orçamento, Projeto de sistemas de drenagem para obras civis caixa de ligação, 38 UNID; **16-** Estudo de estudos ambientais , 24733,97 M2; **17-** Ensaio de estudos geotécnicos , 28 UNID; **18-** Estudo de engenharia de tráfego , 5 UNID; **19-** Dimensionamento, Estudo de pavimentação asfáltica para vias urbanas, 5 UNID

Observações:

Referente ao programa ASFALTO NOVO, VIDA NOVA, LOTE 1,E-Protocolo nº 21.346.663-1, com extensão de 3.610,00 m.





Certidão de Acervo Operacional - CAO
Resolução nº 1.137, de 03 de abril de 2023

CREA-PR

Certidão de Acervo Operacional - CAO

1720260000257

Conselho Regional de Engenharia e Agronomia do Paraná

Número da ART: **1720250584216** Situação da ART: BAIXA POR CONCLUSÃO DE OBRA/SERVIÇO
 Tipo de ART: ART de Obra ou Serviço Registrada em: 15/02/2025 Baixada em: 05/03/2025 Forma de registro: Substituição
 Participação técnica: Individual

Profissional: **FÁBIA ROBERTA PEREIRA ELEUTÉRIO DE OLIVEIRA** Registro: **SP-5063458544/D** RNP:

Título profissional: **ENGENHEIRA CIVIL**

Empresa contratada: **INTEGRAÇÃO ENGENHARIA E ASSESSORIA LTDA**

Contratante: **PREFEITURA MUNICIPAL DE FIGUEIRA** CNPJ: **78.063.732/0001-18**

Rua: RUA DR. ZOILO MEIRA SIMÕES Nº: 410

Complemento: Bairro: CENTRO

Cidade: FIGUEIRA UF: PR CEP: 84285-000

Contrato: 286/2018- TA1/2/3/4/5 celebrado em 13/12/2018 Vinculado a ART: 1720235443496, 1720250876276

Valor do contrato: R\$ 10.000,00 Tipo de contratante: Pessoa Jurídica (Direito Privado) brasileira

Ação Institucional:

Endereço da obra/serviço: RUA JOSÉ BONIFACIO Nº: S/N

Bairro: VILA MARLI

Cidade: FIGUEIRA

UF: PR

CEP: 84285-000

Coordenadas Geográficas: -23,859546 x -50,396176

Endereço da obra/serviço: RUA PEROBA Nº: S/N

Bairro: JARDIM SANTA BARBARA

Cidade: FIGUEIRA

UF: PR

CEP: 84285-000

Coordenadas Geográficas: -23,854439 x -50,405797

Endereço da obra/serviço: RUA SAPUVA Nº: S/N

Bairro: JARDIM SANTA BARBARA

Cidade: FIGUEIRA

UF: PR

CEP: 84285-000

Coordenadas Geográficas: -23,854846 x -50,40922

Endereço da obra/serviço: RUA CRAVIÚNA Nº: S/N

Bairro: JARDIM SANTA BARBARA

Cidade: FIGUEIRA

UF: PR

CEP: 84285-000

Coordenadas Geográficas: -23,854473 x -50,404398

Endereço da obra/serviço: RUA BRAGATINGA Nº: S/N

Bairro: JARDIM AURORA

Cidade: FIGUEIRA

UF: PR

CEP: 84285-000

Coordenadas Geográficas: -23,834692 x -50,412853

Endereço da obra/serviço: RUA ELIAS S. LACERDA Nº: S/N

Bairro: VILA MARLI

Cidade: FIGUEIRA

UF: PR

CEP: 84285-000

Coordenadas Geográficas: -23,86028 x -50,395089

Endereço da obra/serviço: RUA ROCHA POMBO Nº: S/N

Bairro: VILA MARLI

Cidade: FIGUEIRA

UF: PR

CEP: 84285-000

Coordenadas Geográficas: -23,858818 x -50,397352

Endereço da obra/serviço: RUA CAJAZEIRA Nº: S/N

Bairro: JARDIM SANTA BARBARA

Cidade: FIGUEIRA

UF: PR

CEP: 84285-000

Coordenadas Geográficas: -23,853802 x -50,404213

Endereço da obra/serviço: RUA CAMBUCI Nº: S/N





Bairro: JARDIM SANTA BARBARA
 Cidade: FIGUEIRA UF: PR CEP: 84285-000
 Coordenadas Geográficas: -23,855271 x -50,406581
 Endereço da obra/serviço: RUA DAS ORQUIDEAS Nº: S/N

Bairro: JARDIM PRIMAVERA
 Cidade: FIGUEIRA UF: PR CEP: 84285-000
 Coordenadas Geográficas: -23,83013 x -50,415594
 Endereço da obra/serviço: RUA TULIPEIRA Nº: S/N

Bairro: PARQUE DAS LARANJEIRAS
 Cidade: FIGUEIRA UF: PR CEP: 84285-000
 Coordenadas Geográficas: -23,842731 x -50,410592
 Endereço da obra/serviço: RUA BÉTULA Nº: S/N

Bairro: PARQUE DAS LARANJEIRAS
 Cidade: FIGUEIRA UF: PR CEP: 84285-000
 Coordenadas Geográficas: -23,842669 x -50,409611
 Endereço da obra/serviço: RUA DAS GARDENIAS Nº: S/N

Bairro: PARQUE DAS LARANJEIRAS
 Cidade: FIGUEIRA UF: PR CEP: 84285-000
 Coordenadas Geográficas: -23,842338 x -50,409809
 Endereço da obra/serviço: RUA ANGICO Nº: S/N

Bairro: JARDIM SANTA BARBARA
 Cidade: FIGUEIRA UF: PR CEP: 84285-000
 Coordenadas Geográficas: -23,854729 x -50,40504
 Endereço da obra/serviço: RUA MINAS GERAIS Nº: S/N

Bairro: JARDIM AURORA
 Cidade: FIGUEIRA UF: PR CEP: 84285-000
 Coordenadas Geográficas: -23,834264 x -50,412733
 Endereço da obra/serviço: RUA SAPUCAIA Nº: S/N

Bairro: JARDIM SANTA BARBARA
 Cidade: FIGUEIRA UF: PR CEP: 84285-000
 Coordenadas Geográficas: -23,855102 x -50,407035
 Endereço da obra/serviço: RUA ARITICUM Nº: S/N

Bairro: JARDIM SANTA BARBARA
 Cidade: FIGUEIRA UF: PR CEP: 84285-000
 Coordenadas Geográficas: -23,854406 x -50,403721
 Endereço da obra/serviço: RUA AMAZONAS Nº: S/N

Bairro: JARDIM AURORA
 Cidade: FIGUEIRA UF: PR CEP: 84285-000
 Coordenadas Geográficas: -23,8347 x -50,412499
 Endereço da obra/serviço: RUA BRASILIA Nº: S/N

Bairro: JARDIM AURORA
 Cidade: FIGUEIRA UF: PR CEP: 84285-000
 Coordenadas Geográficas: -23,834713 x -50,412202
 Endereço da obra/serviço: RUA CAMBARÁ Nº: S/N

Bairro: JARDIM SANTA BARBARA
 Cidade: FIGUEIRA UF: PR CEP: 84285-000
 Coordenadas Geográficas: -23,85432 x -50,403895





Certidão de Acervo Operacional - CAO
Resolução nº 1.137, de 03 de abril de 2023

CREA-PR

Certidão de Acervo Operacional - CAO
1720260000257

Conselho Regional de Engenharia e Agronomia do Paraná

Endereço da obra/serviço: RUA PAPOULA Nº: S/N

Bairro: JARDIM PRIMAVERA

Cidade: FIGUEIRA

UF: PR

CEP: 84285-000

Coordenadas Geográficas: -23,829452 x -50,415591

Endereço da obra/serviço: RUA PETÚNIA Nº: S/N

Bairro: PARQUE DAS LARANJEIRAS

Cidade: FIGUEIRA

UF: PR

CEP: 84285-000

Coordenadas Geográficas: -23,842112 x -50,4096

Endereço da obra/serviço: RUA CEREJEIRA Nº: S/N

Bairro: JARDIM SANTA BARBARA

Cidade: FIGUEIRA

UF: PR

CEP: 84285-000

Coordenadas Geográficas: -23,853537 x -50,406119

Endereço da obra/serviço: RUA ENG. CARLOS SCHUEIRE Nº: S/N

Bairro: VILA MARLI

Cidade: FIGUEIRA

UF: PR

CEP: 84285-000

Coordenadas Geográficas: -23,858725 x -50,395883

Endereço da obra/serviço: RUA PARIGOT DE SOUZA Nº: S/N

Bairro: VILA MARLI

Cidade: FIGUEIRA

UF: PR

CEP: 84285-000

Coordenadas Geográficas: -23,859215 x -50,394597

Endereço da obra/serviço: RUA PARANÁ Nº: S/N

Bairro: VILA MARLI

Cidade: FIGUEIRA

UF: PR

CEP: 84285-000

Coordenadas Geográficas: -23,858359 x -50,395145

Endereço da obra/serviço: RUA ENG. IVO MOREIRA Nº: S/N

Bairro: VILA MARLI

Cidade: FIGUEIRA

UF: PR

CEP: 84285-000

Coordenadas Geográficas: -23,860354 x -50,395806

Data de início: 17/10/2023 Conclusão efetiva: 16/04/2024

Finalidade: Infra-estrutura

Proprietário: PREFEITURA MUNICIPAL DE FIGUEIRA

CNPJ: 78.063.732/0001-18

Atividade Técnica: **1-** Elaboração em BIM, Projeto de ortofoto mosaico - aerofotogrametria , 28600,53 M2; **2-** Elaboração em BIM, Projeto de levantamento topográfico altimétrico, 28600,53 M2; **3-** Elaboração de orçamento, Elaboração em BIM, Projeto de levantamento topográfico planialtimétrico, 28600,53 M2; **4-** Elaboração de orçamento, Elaboração em BIM, Projeto de volume/área de cortes - terraplenagem , 19495,88 M3; **5-** Elaboração de orçamento, Elaboração em BIM, Projeto de volume/área de aterros - terraplenagem , 137,16 M3; **6-** Elaboração de orçamento, Elaboração em BIM, Projeto de compactação - terraplenagem , 23046,81 M2; **7-** Elaboração de orçamento, Elaboração em BIM, Projeto de sistemas de drenagem para obras civis meio-fio, 6687,08 METRO; **8-** Elaboração de orçamento, Elaboração em BIM, Projeto de sistemas de drenagem para obras civis sarjeta, 6687,08 METRO; **9-** Elaboração de orçamento, Elaboração em BIM, Projeto de sistemas de drenagem para obras civis galeria, 3058 METRO; **10-** Elaboração de orçamento, Elaboração em BIM, Projeto de sistemas de drenagem para obras civis boca de lobo, 106 UNID; **11-** Elaboração de orçamento, Elaboração em BIM, Projeto de sistemas de drenagem para obras civis poço de visita para drenagem, 29 UNID; **12-** Elaboração de orçamento, Elaboração em BIM, Projeto de sistemas de drenagem para obras civis descida d'água, 12 UNID; **13-** Elaboração de orçamento, Elaboração em BIM, Projeto de sistemas de drenagem para obras civis caixa de ligação, 51 UNID; **14-** Elaboração de orçamento, Elaboração em BIM, Projeto de pavimentação asfáltica para vias urbanas, 21375,07 M2; **15-** Elaboração de orçamento, Elaboração em BIM, Projeto de calçada , 7225,49 M2; **16-** Elaboração de orçamento, Elaboração em BIM, Projeto de acessibilidade de edificação rampas , 206 UNID; **17-** Elaboração de orçamento, Elaboração em BIM, Projeto de sinalização viária, 1512,5 M2; **18-** Estudo de engenharia de tráfego , 1 UNID; **19-** Estudo de estudos ambientais , 28600,53 M2; **20-** Elaboração de orçamento, Elaboração em BIM, Projeto de acessibilidade em calçadas, 1123,75 M2

Observações:

REFERENTE AO PROGRAMA ASFALTO NOVO VIDA NOVA E-PROTOCOLO 21.749.522-9 COM EXTENSÃO DE 3.200 M.





Certidão de Acervo Operacional - CAO
Resolução nº 1.137, de 03 de abril de 2023

CREA-PR

Certidão de Acervo Operacional - CAO

1720260000257

Conselho Regional de Engenharia e Agronomia do Paraná

Número da ART: **1720251309162** Situação da ART: BAIXA POR CONCLUSÃO DE OBRA/SERVIÇO
 Tipo de ART: ART de Obra ou Serviço Registrada em: 10/03/2025 Baixada em: 29/07/2025 Forma de registro: Substituição
 Participação técnica: Individual

Profissional: **FÁBIA ROBERTA PEREIRA ELEUTÉRIO DE OLIVEIRA** Registro: **SP-5063458544/D** RNP:

Título profissional: **ENGENHEIRA CIVIL**

Empresa contratada: **INTEGRAÇÃO ENGENHARIA E ASSESSORIA LTDA**

Contratante: **PREFEITURA MUNICIPAL DE NOVA TEBAS** CNPJ: **80.620.172/0001-05**

Rua: AVENIDA BELO HORIZONTE Nº: 695

Complemento: Bairro: CENTRO

Cidade: NOVA TEBAS UF: PR CEP: 85250-000

Contrato: 113/2024 celebrado em 28/08/2024 Vinculado a ART: 1720251189825

Valor do contrato: R\$ 35.284,20 Tipo de contratante: Pessoa Jurídica (Direito Público) brasileira

Ação Institucional:

Endereço da obra/serviço: RUA PARANÁ Nº: S/N

Bairro: CENTRO

Cidade: NOVA TEBAS

UF: PR

CEP: 85250-000

Coordenadas Geográficas: -24,435722 x -51,950197

Endereço da obra/serviço: RUA TERMOPLIAS Nº: S/N

Bairro: CENTRO

Cidade: NOVA TEBAS

UF: PR

CEP: 85250-000

Coordenadas Geográficas: -24,435232 x -51,953394

Endereço da obra/serviço: RUA ESPIRITO SANTO Nº: S/N

Bairro: CENTRO

Cidade: NOVA TEBAS

UF: PR

CEP: 85250-000

Coordenadas Geográficas: -24,436064 x -51,949243

Endereço da obra/serviço: RUA DIÓGENES Nº: S/N

Bairro: CENTRO

Cidade: NOVA TEBAS

UF: PR

CEP: 85250-000

Coordenadas Geográficas: -24,434993 x -51,952153

Endereço da obra/serviço: RUA CONSTANTINA Nº: S/N

Bairro: CENTRO

Cidade: NOVA TEBAS

UF: PR

CEP: 85250-000

Coordenadas Geográficas: -24,435342 x -51,952462

Endereço da obra/serviço: RUA DOM PEDRO II Nº: S/N

Bairro: CENTRO

Cidade: NOVA TEBAS

UF: PR

CEP: 85250-000

Coordenadas Geográficas: -24,435399 x -51,949564

Data de início: 28/08/2024 Conclusão efetiva: 28/04/2025

Finalidade: Infra-estrutura





Certidão de Acervo Operacional - CAO
Resolução nº 1.137, de 03 de abril de 2023

CREA-PR

Certidão de Acervo Operacional - CAO

1720260000257

Conselho Regional de Engenharia e Agronomia do Paraná

Proprietário: PREFEITURA MUNICIPAL DE NOVA TEBAS

CNPJ: 80.620.172/0001-05

Atividade Técnica: **1-** Elaboração de orçamento, Elaboração em BIM, Projeto de pavimentação em concreto para vias urbanas, 6859,54 M2; **2-** Elaboração em BIM, Projeto de ortofoto mosaico - aerofotogrametria , 8210,35 M2; **3-** Dimensionamento, Ensaio de estudos geotécnicos , 11 UNID; **4-** Elaboração de orçamento, Projeto de levantamento topográfico planialtimétrico, 8210,35 M2; **5-** Elaboração de orçamento, Projeto de volume/área de aterros - terraplenagem , 50,53 M3; **6-** Elaboração de orçamento, Projeto de volume/área de cortes - terraplenagem , 5623,2 M3; **7-** Elaboração de orçamento, Elaboração em BIM, Projeto de sistemas de drenagem para obras civis meio-fio, 1413,08 METRO; **8-** Elaboração de orçamento, Elaboração em BIM, Projeto de sistemas de drenagem para obras civis galeria, 1204 METRO; **9-** Elaboração de orçamento, Elaboração em BIM, Projeto de sistemas de drenagem para obras civis boca de lobo, 24 UNID; **10-** Elaboração de orçamento, Elaboração em BIM, Projeto de sistemas de drenagem para obras civis poço de visita para drenagem, 9 UNID; **11-** Elaboração de orçamento, Elaboração em BIM, Projeto de acessibilidade de edificação rampas , 34 UNID; **12-** Elaboração de orçamento, Elaboração em BIM, Projeto de sinalização viária, 315,12 M2; **13-** Elaboração de orçamento, Elaboração em BIM, Projeto de calçada , 1350,82 M2; **14-** Estudo de engenharia de tráfego , 4 UNID; **15-** Dimensionamento de pavimentação em concreto para vias urbanas, 11 UNID; **16-** Elaboração de orçamento, Elaboração em BIM, Projeto de sistemas de drenagem para obras civis descida d'água, 1 UNID; **17-** Elaboração de orçamento, Elaboração em BIM, Projeto de sistemas de drenagem para obras civis caixa de ligação, 12 UNID; **18-** Elaboração de orçamento, Projeto de compactação - terraplenagem , 7212,81 M2; **19-** Estudo de estudos ambientais , 8210,35 M2; **20-** Elaboração de orçamento, Elaboração em BIM, Projeto de sinalização urbana, 6 UNID

Observações:

Referente a Pavimentação em lajota sextavada com extensão de 730,00 m, conforme e-Protocolo nº 21.582.197-8.

Observações da certidão:

Esta certidão comprova o registro da execução de obra/serviço junto ao Crea através das ARTs referenciadas.

Esta certidão, por si só, não esgota as possibilidades de comprovação da capacidade operacional de pessoas jurídicas, podendo ser utilizada em conjunto com outros documentos ou certificações para comprovar tal capacidade.

O Sistema Confea/Creas não atesta ou certifica a capacidade operacional de pessoas jurídicas em atributos cujos dados não constem das ARTs registradas nos Creas.

Certidão de Acervo Operacional nº 1720260000257

26/01/2026 11:10

A CAO perderá a validade no caso de modificação dos dados técnicos qualitativos ou quantitativos nela contidos em razão de substituição ou anulação de ART.

A CAO é válida em todo território nacional.

A autenticidade e a validade desta certidão deve ser confirmada no site do Crea-PR, no endereço <https://www.crea-pr.org.br>, informando o número do protocolo: 19481/2026.

A falsificação deste documento constitui crime previsto no Código Penal Brasileiro, sujeitando o autor à respectiva ação penal.

