



CONSELHO REGIONAL DE ENGENHARIA, ARQUITETURA E AGRONOMIA
ESTADO DO PARANÁ

Certidão de Acervo Técnico

O Conselho Regional de Engenharia, Arquitetura e Agronomia do Estado do Paraná - CREA-PR, certifica que o(a) profissional abaixo procedeu a(s) Anotação(ões) de Responsabilidade Técnica - ART(s) referente aos serviços/obras descritos nesta certidão, tendo-os declarado como concluídos, integrando desta forma sua experiência profissional, conforme preceitua a Resolução nº 317/86 - CONFEA em seu artigo primeiro.

ENGENHEIRO CIVIL OSCAR ALBERTO DA SILVA GAYER

CARTEIRA PROFISSIONAL: PR-8289/D

ACERVO TÉCNICO N.º: 008113/2000

ART N.º.....: 1700828910002 0 - Participação: AUTOR
 Empresa Executora.....: GAYER CONSULTORIA E PLANEJAMENTO S/C LTDA
 Contratante.....: COMPASA DO BRASIL DISTR.DERIVADOS DE PETRÓLEO LTDA
 Tipo de Obra / Serviço: ESTUDO-PLANEJAMENTO-PROJETO
 Serviço Contratado.....: ESTUDOS DE VIABILIDADE TÉCNICA-ECONÔMICA PARA SELEÇÃO DE PAVIMENTAÇÃO ALTERNATIVA
 Dimensões.....: 65,00 KM.
 Local da Obra.....: COSTA DESTA (18 TRECHOS RURAIS) DO ESTADO DO PARANÁ
 Município/Estado.....: VER ACIMA
 Data de Início.....: 25/02/2000 - Data de Conclusão :25/03/2000
 Docto de Conclusão.....: DECLAR.CONTRATANTE
 Observação.....: CONFORME ATESTADO DE SERVIÇOS ANEXO A PRESENTE CERTIDÃO DE ACERVO TÉCNICO EMITIDA NOS TERMOS DA RESOLUÇÃO N.º 394/95-CONFEA

ART N.º.....: 1700828910004 0 - Participação: RESPONSÁVEL-EXECUTOR
 Empresa Executora.....: GAYER CONSULTORIA E PLANEJAMENTO S/C LTDA
 Contratante.....: CONTINENTAL IND E COM DE OBRAS LTDA
 Tipo de Obra / Serviço: EXECUÇÃO DE OBRA OU SERVIÇO TÉCNICO
 Serviço Contratado.....: LEVANTAMENTO PLANIALTIMÉTRICO E CADASTRAL, COM MEMORIAIS DESCRITIVOS, POR LOTE, POR QUADRA E GERAL DE LOTEAMENTOS
 Dimensões.....: 84.700,00 M2
 Local da Obra.....: VILA ANGÉLICA, VILA COSTA E VILA POLI
 Município/Estado.....: BOCAIÚVA DO SUL/PR
 Data de Início.....: 10/03/2000 - Data de Conclusão :30/05/2000
 Docto de Conclusão.....: DECLAR.CONTRATANTE
 Observação.....: CONFORME ATESTADO DE SERVIÇOS ANEXO A PRESENTE CERTIDÃO DE ACERVO TÉCNICO EMITIDA NOS TERMOS DA RESOLUÇÃO N.º 394/95-CONFEA

Certifico que a presente fotocópia é reprodução fiel do documento original que me foi apresentado.
 CTBA, CAJURU

AUTENTICAÇÃO
 Certifico que a presente fotocópia é reprodução fiel do documento original que me foi apresentado.

Do(a) Sr(a) **OSCAR ALBERTO DA SILVA GAYER**
 14 DEZ. 2020

30 CAJURU
 FONE/FAX 3262-3553

Tabuleiro de Notas
 Escritório para
 Autenticação de Cópia

FSZ18054

Yasmim da Silva Rios
 Escrivente

Rua Padre Camargo, 265 - Curitiba - PR - CEP 80062-40
 E-mail: informatica@crea-pr.org.br
 home page - <http://www.crea-pr.org.br>

CARTÓRIO DO CAJURU
 FONE/FAX 3262-3553

23 MAIO 2023
 EDUARDO GERSON ALVES DE MORAES
 FWC19053



CONSELHO REGIONAL DE ENGENHARIA, ARQUITETURA E AGRONOMIA
ESTADO DO PARANÁ

ENGENHEIRO CIVIL OSCAR ALBERTO DA SILVA GAYER

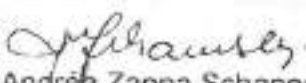
CARTEIRA PROFISSIONAL: PR-8289/D

ACERVO TÉCNICO N.º: 008113/2000

ART N.º.....: 1700828910005 0- Participação: AUTOR
 Empresa Executora.....: GAYER CONSULTORIA E PLANEJAMENTO S/C LTDA
 Contratante.....: COMPASA DO BRASIL DISTR. DERIV. DE PETROLEO LTDA
 Tipo de Obra / Serviço: ESTUDO-PLANEJAMENTO-PROJETO
 Serviço Contratado.....: PROJETOS DE DRENAGEM, GEOMÉTRICO, TERRAPLENAGEM,
 PAVIMENTAÇÃO ASFÁLTICA, OBRAS COMPLEMENTARES
 Dimensões.....: 180.211,00 M2
 Local da Obra.....: VÁRIAS RUAS DO MUNICÍPIO DE PARANAGUÁ/PR
 Município/Estado.....: VER ACIMA
 Data de Início.....: 25/02/2000 Data de Conclusão :25/03/2000
 Docto de Conclusão.....: DECLAR.CONTRATANTE
 Observação.....: CONFORME ATESTADO DE SERVIÇOS ANEXO A PRESENTE
 CERTIDÃO DE ACERVO TÉCNICO EMITIDA NOS TERMOS DA
 RESOLUÇÃO Nº 394/95-CONFEA

ART N.º.....: 1700828910007 0- Participação: ENG.SUPERVISOR
 Empresa Executora.....: GAYER CONSULTORIA E PLANEJAMENTO S/C LTDA
 Contratante.....: CONTINENTAL IND. E COM. DE OBRAS LTDA
 Tipo de Obra / Serviço: SUPERVISÃO/COORDENAÇÃO/ORIENTAÇÃO
 Serviço Contratado.....: SUPERVISÃO E CONTROLE TECNOLÓGICO (CONTROLE GEOMÉTRICO
 E CONTROLE DE MISTURAS BETUMINOSAS)
 Dimensões.....: 0,00
 Local da Obra.....: VÁRIAS RUAS DO MUNICÍPIO DE CORNÉLIO PROCÓPIO/PR
 Município/Estado.....: VER ACIMA
 Data de Início.....: 10/03/2000 Data de Conclusão :10/06/2000
 Docto de Conclusão.....: DECLAR.CONTRATANTE
 Observação.....: CONFORME ATESTADO DE SERVIÇOS ANEXO A PRESENTE
 CERTIDÃO DE ACERVO TÉCNICO EMITIDA NOS TERMOS DA
 RESOLUÇÃO Nº 394/95-CONFEA

A presente Certidão foi lavrada em atendimento ao que dispõe a Resolução n.º 317/86 - CONFEA, e mediante solicitação junto a este Conselho, a qual vai assinada, por delegação de competência desta Presidência - Portaria n.º 023/98 de 24 de Julho de 1998, pela COORD. REG. DE CURITIBA / ACERVO.


 Eng. Andrea Zappa Schanoski
 COORD. REG. DE CURITIBA / ACERVO

Yámin da Silva Rios
 Escrevente

AUTENTICAÇÃO
 Curitiba, 12 de Julho de 2000.
 Certifico que a presente fotocópia é reprodução fiel do documento original que me foi apresentado.
 Dou fé.
CTBA, CAJURU
23 MAIO 2023
 RENATO DE CARVALHO ATREZ - TABELÃO
 EDUARDO EDSON ALVES MORAES - TABELÃO
 YAMIN DA SILVA RIOS - ESCRIVENTE
 Tabelante de Nome Exclusivo para Autenticação de Cópia
FNC19047

AUTENTICAÇÃO
 Certifico que a presente fotocópia é reprodução fiel do documento original que foi apresentado.
 Dou fé.
CTBA, CAJURU
14 DEZ. 2020
 Edson Genivaldo Alves de Moraes
 Escrevente
 Tabelante de Nome Exclusivo para Autenticação de Cópia
FSZ18050

Rua Padre Camargo, 285 - Curitiba - PR - CEP 80000240
 E-mail: informatica@crea-pr.org.br
 home page - http://www.crea-pr.org.br



CERTIFICAMOS, em cumprimento ao disposto na Resolução nº 1.025, de 30 de outubro de 2009, do Confea, que consta dos assentamentos deste Conselho Regional de Engenharia e Agronomia do Paraná - Crea-PR, o Acervo Técnico do profissional OSCAR ALBERTO DA SILVA GAYER referente à(s) Anotação(ões) de Responsabilidade Técnica - ART abaixo discriminada(s):

Profissional: **OSCAR ALBERTO DA SILVA GAYER**

RNP: **1704340748**

Registro: **PR-8289/D**

Título profissional: ENGENHEIRO CIVIL

Número da ART: **1720211865200** Situação da ART: **BAIXA POR CONCLUSÃO DE OBRA/SERVIÇO**
Tipo de ART: ART de Obra ou Serviço Registrada em: 15/04/2021 Baixada em: 10/12/2021 Forma de registro:
Substituição Participação técnica: Equipe

Empresa contratada: **GTECH ENGENHARIA E PLANEJAMENTO LTDA**

Contratante: **INST DE PESQUISA E PLANEJAMENTO URBANA DE CURITIBA IPPUC** CNPJ: **76.582.337/0001-16**

Rua: R BOM JESUS Nº: 669

Complemento: Bairro: JUVEVE

Cidade: CURITIBA UF: PR CEP: 80035-010

Contrato: 00340/2019 celebrado em 23/10/2019 Vinculado a ART: 1720195703808, 1720211807099

Valor do contrato: R\$ 324.117,08 Tipo de contratante: Pessoa Jurídica (Direito Público) brasileira

Ação Institucional:

Endereço da obra/serviço: R BOM JESUS Nº: 669

Bairro: JUVEVE

Cidade: CURITIBA

UF: PR

CEP: 80035-010

Coordenadas Geográficas:

Data de início: 23/10/2019 Conclusão efetiva: 19/02/2021

Finalidade: Infra-estrutura

Proprietário: INST DE PESQUISA E PLANEJAMENTO URBANA DE CURITIBA IPPUC

CNPJ: 76.582.337/0001-16

Atividade Técnica: **1- Elaboração** Projeto de pavimentação asfáltica para vias urbanas, 16827,54 METRO

Observações:

ELAB. DO PROJ. PARA IMPLANT. DE PAVIMENTAÇÃO ALTERNATIVA E CALÇ EM RUAS DE CURITIBA LT B

Observações da certidão:

O atestado apresentado não atende aos itens mínimos previstos no anexo IV da Resolução 1.025/2009 do Confea, pois falta o título do responsável executor bem como o título completo da signatária. O Crea-PR certifica os dados constantes da ART. O atestado está registrado apenas para atividades técnicas constantes da ART.

CERTIFICAMOS, finalmente, que se encontra vinculado à presente Certidão de Acervo Técnico - CAT o atestado contendo 6 folha(s), expedido pelo contratante da obra/serviço, a quem cabe a responsabilidade pela veracidade e exatidão das informações nele constantes.

Certidão de Acervo Técnico nº 1720210007562/2021

10/12/2021 16:44

A CAT à qual o atestado está vinculado é o documento que comprova o registro do atestado no Crea.

A CAT à qual o atestado está vinculado constituirá prova da capacidade técnico-profissional da pessoa jurídica somente se o responsável técnico indicado estiver ou venha a ser integrado ao seu quadro técnico por meio de declaração entregue no momento da habilitação ou da entrega das propostas.

A CAT é válida em todo território nacional.

A CAT perderá a validade no caso de modificação dos dados técnicos qualitativos ou quantitativos nela contidos em razão de substituição ou anulação de ART.

A autenticidade e a validade desta certidão deve ser confirmada no site do Crea-PR, no endereço <https://www.crea-pr.org.br>, informando o número do protocolo: 358188/2021.

A falsificação deste documento constitui crime previsto no Código Penal Brasileiro, sujeitando o autor à respectiva ação penal.



ATESTADO DE CAPACIDADE TÉCNICA Nº 004/2021

O INSTITUTO DE PESQUISA E PLANEJAMENTO URBANO DE CURITIBA, com sede a Rua Bom Jesus, 669 – Bairro Cabral – PR - 80035-010, com CNPJ n. 76.582.337/0001-16, ATESTA, para devidos fins que a empresa Gtech Engenharia e Planejamento Ltda, com CNPJ nº 15.204.687/0001-54, com sede na Rua Fernando Amaro 289, bairro Alto da XV, Curitiba/PR, executou de forma adequada os serviços relacionados abaixo:

Objeto do Serviço:

Prestação de Serviços de elaboração de estudos e projetos executivos de engenharia viária objetivando a implantação de pavimentação alternativa na extensão total de 16.827,54m em ruas de Curitiba.

Contrato nº 340/2019

Valor global do contrato: R\$ 349.909,57

Prazo: 23/10/2019 a 19/02/2021

Contemplaram as seguintes disciplinas de estudos e projetos:

- Estudos Topográficos;
- Estudos Geotécnicos;
- Estudos Hidrológicos;
- Projeto Geométrico;
- Projeto de Terraplenagem;
- Projeto de Pavimentação Flexível e Intertravado (incluindo calçamento);
- Projeto de Drenagem;
- Projeto de Sinalização Vertical e Horizontal;
- Projeto de Obras Complementares e Interferências;
- Relatórios, Cronograma e Orçamento;



Tabela 01 – Identificação das Ruas

ID	BAIRRO	RUA	TRECHO	EXTENSÃO (m)
55	CIC	Juarez Bertolini	Juscelino Kubitschek Oliveira X Álvaro Maravalha	258,65
57	CIC	América Latina	Rua Do Semeador X Final	164,00
70	CIC	Manoel Manfredini	Ana Kínelka X Final de Rua	185,88
87	CIC	Antonio Dionísio Sobrinho	Juscelino Kubitschek Oliveira X Estrada Velha Barigui	110,83
88	CIC	Jornalista Pedro Viana	Profº Elizário Pitz X Otília Maria C. Frank	345,09
89	CIC	Evilázio Oliveira	Rua Do Aão X Drº Ivan Ferreira do Amaral	273,04
90	CIC	Atagil Soares Peixoto	Evilázio Oliveira X Ricardo Emilio Michel	76,81
91	CIC	Francisco Szurek	Evilázio Oliveira X Ricardo Emilio Michel	70,38
94	Augusta	Estrada da Colônia Augusta		1.205,15
105	CIC	Luiz Carlos Maciel	Frei Eurico de Mello X São Matias	140,60
106	CIC	Natálio Scussiato	Ezequiel da Costa Ribeiro X Final de Rua	362,00
110	CIC	Deputado Ernesto Moro Redschi	Maria Leonardi Caiado X Ana Raimunda de Souza	260,06
111	Pinheirinho	Luciano Piuze	R. Cid Marcondes de Albuquerque / R. Reinaldo Stoco	431,33
27	Umbara	José Antonio Nichele	Luiz Nichele / Final da Rua	925,98
28	Umbara	Agostinho Zaniolo	José Antonio Nichele / Final da rua	320,91
385	Santa Cândida	das Olarias	Odete Laura Foggiano / Arnaldo Wolf Gaensly	793,52
387	Santa Cândida	Professora Sandália Manzon	Avenida Paraná / João Gbur	101,29
388	Santa Cândida	Antonio Rodolfo Turra	João Gbur / Nicolau Scheffer	81,29
401	Atuba	Flavio Arnaldo Secco	R. Odete Laura Foggiano / final de rua	113,54
415	Boa Vista	Saturnino Vieira e Silva Netto	R. Nossa Senhora de Nazaré / final de rua	43,17
419	Santa Cândida	Antonio Oliveria dos Santos	João Mequeti/Reinaldop Jacob Von Muhlen	76,10
421	Santa Cândida	Dagoberto Leitner	R. Pedro Spisla Filho / R. José Antonio Leprevost	118,50
428	Santa Cândida	Pedro Spisla Filho	R. Rodolfo Bels / R. Camilo Haj Mussi	241,97
429	Santa Cândida	Professor Loureiro Fernandes	R. Julia Amaral di Lenna / Maj S de Carvalho Chaves	466,03

Handwritten signatures and initials at the bottom right of the page.

ID	BAIRRO	RUA	TRECHO	EXTENSÃO (m)
433	Santa Cândida	Vicente Spisla	R. Rodolfo Bels / Final de rua	83,06
443	Tingui	Ghaze Shale	R. Calixto de Jesus / final de rua	76,95
444	Tingui	Mariano Alves do Nascimento	R. Sátilas do Amaral Camargo / R. Calixto de Jesus	121,47
237	Tatuquara	Ferdinand Otto Muller	João Lissa/ Enette Dubard	299,21
241	Tatuquara	Santa Rita de Cássia dos Impossíveis	Enette Dubard / Pedro Prosdócimo	240,00
242	Tatuquara	Stella Camargo Arzua	Ubirajara Fernandes da Silva - Dr. Bira / Evelázio Augusto Bley	289,93
254	Tatuquara	Desembargador Luiz Antonio P. de Carvalho e Albuquerque	Jornalista Silvino Alves Rodrigues / Des. Ernani Almeida de Abreu	190,36
260	Tatuquara	Pero Vaz de Caminha	Trav. Waltemir Suhevits / Sta Rita de Cássia dos Impossíveis	220,89
263	Tatuquara	Abílio de Oliveira Guimarães	Stella Camargo Arzua / final de rua	34,91
273	Tatuquara	Augusto Heyn	Poeta Bernardo Guimarães / Odir Gomes da Rocha	375,36
275	Tatuquara	Bruno Dressler	Poeta Bernardo Guimarães / Dr. Cezar Pernetta	149,24
276	Tatuquara	Bruno Kotelak	Pero Vaz de Caminha / Dep. Vidal Vanhoni	113,48
277	Tatuquara	Caetano Benedito	Pedro Prosdócimo / Enette Dubard	171,48
285	Tatuquara	Deputado Piragibe de Araújo	Stella Camargo Arzua / Antonio Zanon	103,39
288	Tatuquara	Eloylia Polzin	Dr. Cezar Pernetta / Odir Gomes da Rocha	226,00
293	Tatuquara	Farid Rossi (Travessa)	Enette Dubard / Roberto de Oliveira	99,12
295	Tatuquara	Ferdinand Otto Muller	Eloylia Polzin / Paulina Kavinski Pontarolla	278,70
314	Tatuquara	José Anibal Dutra Lamin	Del. Ieda Cristina Ribeiro / Enette Dubard	157,75
318	Tatuquara	Kalil Karan Filho (Travessa)	Pero Vaz de Caminha / Dep. Vidal Vanhoni	125,75
323	Tatuquara	Lourival Neves	Poeta Bernardo Guimarães / final de rua	148,92
324	Tatuquara	Luiz Gonzaga (Travessa)	João Enéas Ramos de Sá / Sta. Rita de Cássia dos Impossíveis	86,91
328	Tatuquara	Maria Soares Assunção Coutinho	Stella Camargo Arzua / final de rua	48,00
330	Tatuquara	Maysa (Travessa)	Pedro Prosdócimo / Bruno Dressler	87,02
334	Tatuquara	Paulina Kavinski Pontarolla	Poeta Bernardo Guimarães / Angelina Berton	560,00
336	Tatuquara	Pedro Prosdócimo	Sta. Rita de Cássia dos Impossíveis / Nelson Antônio Zamprogna	778,51

ID	BAIRRO	RUA	TRECHO	EXTENSÃO (m)
339	Tatuquara	Poeta Bernardo Guimarães	Pedro Prosdócimo / Paulina Kavinski Pontarolla	147,58
340	Tatuquara	Radialista Oliver Rauchbach	Stella Camargo Arzua / final de rua	49,14
341	Tatuquara	Raul Seixas (Travessa)	João Enéas Ramos de Sá / Sta. Rita de Cássia dos Impossíveis	106,48
344	Tatuquara	Roberto de Oliveira	Poeta Bernardo Guimarães / Tv. Dina Sfat	104,19
349	Tatuquara	Ten. Cel. Manoel Eufrásio de Assumpção	Des. Ernani Almeida de Abreu / Pero Vaz de Caminha	242,41
352	Tatuquara	Ubirajara Fernandes da Silva - Dr. Bira	Stella Camargo Arzua / Antonio Zanon	109,04
353	Tatuquara	Yara Amaral	Poeta Bernardo Guimarães / Dr. Cezar Pernetta	150,87
129	Alto Boqueirão	Ivaí	Iporã / Córrego Alto Boqueirão	262,01
130	Alto Boqueirão	Iporã	Itapejara do Oeste / Ita-na do Sul	260,98
131	Alto Boqueirão	Mário Colombo	Arthur Manoel Iwersen / Angelina Legat Pasini	241,99
186	Uberaba	Lodair Culpí	Rodolfo Bernardelli / Joel Pedrini	113,09
188	Uberaba	Darcy Ferreira De Andrade	Prof. Francisco Mendes X Final de Rua	107,00
202	Uberaba	José Zapp	Prof. Francisco Mendes X Luis Gallieri	112,95
203	Uberaba	Fernando Antonio Albertti	Helena Carcereri Piekarski X Final De Rua (Marilei Carvalho)	186,27
205	Uberaba	Lima	Caja-Manga X Final	68,67
207	Uberaba	Helio Sagatini	Olindo Caetani X Julieta Abrao Sado	73,66
212	Uberaba	Jaboticabas	Capitão Leônidas Marques X Jacas	169,69
460	Butiatuvinha	Ângelo Pianaro	Antipó existente e a divisa do Município	596,97
471	Butiatuvinha	Walter de Mari	Final do muro do Motel até Rua João Budel	319,24
472	Sta Felicidade	Prof. Carlos Ordonez Gamb-s	Daniel Cesário Pereira/final	121,28
479	Sta Felicidade	Papa Pio VIII	Justo Manfron x Papa Adriano IV	485,41
485	Sta Felicidade	Dante Bertoni	Benjamin Mion até final de rua	116,90
486	Sta Felicidade	Desembargador Edison Nobre de Lacerda	Benjamin Mion até final de rua	132,92
501	Butiatuvinha	Octavio Primo Stocchero	João Budel/ final de rua	245,78

ID	BAIRRO	RUA	TRECHO	EXTENSÃO (m)
502	Butiatuvinha	José Perussi	Asfalto existente/ final de rua	70,49
EXTENSÃO TOTAL				16.827,54

Responsabilidade Técnica da Empresa Executora:

- Alexandre Pereira dos Santos
- ART: 1720211834908
- Responsabilidade Técnica: Demonstrativos de Serviços, Orçamento e Cronograma
 - RG 6.846.921-0/PR
 - CPF 026.041.399-28
 - CREA PR-63617/D

- Breno Vian Marinho
- ART: 1720211822225 e 1720211830996
- Responsabilidade Técnica: Estudos Hidrológicos, Projetos de Drenagem e Sinalização
 - RG 7.526.761-4
 - CPF: 037.367.959-98
 - CREA PR-85106/D

- Camila dos Anjos Koga
- ART: 1720211833197
- Responsabilidade Técnica: Estudos Geotécnicos e Projeto de Terraplenagem
 - RG 40805077-5/SP
 - CPF 327.327.428-05
 - CREA SP-5062680967/D
 - Visto CREA PR PR 159690

- Oscar Alberto da Silva Gayer
- ART: 1720211865200
- Responsabilidade Técnica: Pavimentação Flexível e Intertravado (inclusive calçamento)
 - RG 2.061.582-6/PR
 - CPF 222.521.349-68
 - CREA PR 8289/D

- Oscar Alberto da Silva Gayer Junior
- ART: 1720211807099
- Responsabilidade Técnica: Coordenação, Compatibilização e Relatórios

A autenticidade e a validade desta certidão deve ser confirmada no site do Crea-PR <https://www.crea-pr.org.br/ConsultasPublicas>, informando o número do protocolo: 3581892021.

CAT nº 1720210007562 de 10/12/2021, página 6 de 7



Cont. Atestado Capacidade Técnica nº 004/2021

- RG 39448479/PR
- CPF 007.977.979-47
- CREA PR 91593/D
- Visto CREA SC 083924-2

- Shaienne Sherma Croches Gayer
- ART: 1720211809318
- Responsabilidade Técnica: Estudos Topográficos, Projeto Geométrico e Interferências/Obras Complementares
- RG 4512809/GO
- CPF 001.733.671-60
- CREA SP-5062681591/D
- Visto CREA SC 110083-6


Curitiba, 22 de abril de 2021.

Declarantes:



Eng.º Guacira C. A. Civolani
IPPUC/DPL - Coord. do Sistema Viário
CREA 12.980 DPR Matr. 60.982

Guacira Camargo Assunção Civolani
Coordenação Sistema Viário



Alberto Maia da R. Paranhos
Diretor de Planejamento



Elvira Vos
Diretora Administrativo e Financeiro

76.582.337/0001-16
INSTITUTO DE PESQUISA E PLANEJAMENTO
CURITIBA - PARANÁ
Rua Manoel de Barros, 665
Jardim 80035-010
Curitiba - Paraná



CERTIFICAMOS, em cumprimento ao disposto na Resolução nº 1.025, de 30 de outubro de 2009, do Confea, que consta dos assentamentos deste Conselho Regional de Engenharia e Agronomia do Paraná - Crea-PR, o Acervo Técnico do profissional OSCAR ALBERTO DA SILVA GAYER referente à(s) Anotação(ões) de Responsabilidade Técnica - ART abaixo discriminada(s):

Profissional: **OSCAR ALBERTO DA SILVA GAYER**

RNP: **1704340748**

Registro: **PR-8289/D**

Título profissional: ENGENHEIRO CIVIL

Número da ART: **1720211866303** Situação da ART: BAIXA POR CONCLUSÃO DE OBRA/SERVIÇO
Tipo de ART: ART de Obra ou Serviço Registrada em: 15/04/2021 Baixada em: 10/12/2021 Forma de registro:
Substituição Participação técnica: Equipe

Empresa contratada: **GTECH ENGENHARIA E PLANEJAMENTO LTDA**

Contratante: **INST DE PESQUISA E PLANEJ URBANO DE CURITIBA IPPUC** CNPJ: **76.582.337/0001-16**

Rua: R BOM JESUS Nº: 669

Complemento: Bairro: JUVEVE

Cidade: CURITIBA UF: PR CEP: 80035-010

Contrato: 00343/2019 celebrado em 23/10/2019 Vinculado a ART: 1720195703662, 1720211808184

Valor do contrato: R\$ 332.463,14 Tipo de contratante: Pessoa Jurídica (Direito Público) brasileira

Ação Institucional:

Endereço da obra/serviço: R BOM JESUS Nº: 669

Bairro: JUVEVE

Cidade: CURITIBA

UF: PR

CEP: 80035-010

Coordenadas Geográficas:

Data de início: 23/10/2019 Conclusão efetiva: 05/03/2021

Finalidade: Infra-estrutura

Proprietário: INST DE PESQUISA E PLANEJ URBANO DE CURITIBA IPPUC

CNPJ: 76.582.337/0001-16

Atividade Técnica: **1- Elaboração** Projeto de pavimentação asfáltica para vias urbanas, 15606,09 METRO

Observações:

ELAB. DO PROJ. PARA IMPLANT. DE PAVIMENTAÇÃO ALTERNATIVA CALÇAMENTO EM RUAS DE CURITIBA LT E

Observações da certidão:

O atestado apresentado não atende aos itens mínimos previstos no anexo IV da Resolução 1.025/2009 do Confea, pois falta o título do responsável executor bem como o título completo da signatária. O Crea-PR certifica os dados constantes da ART. O atestado está registrado apenas para atividades técnicas constantes da ART.

CERTIFICAMOS, finalmente, que se encontra vinculado à presente Certidão de Acervo Técnico - CAT o atestado contendo 6 folha(s), expedido pelo contratante da obra/serviço, a quem cabe a responsabilidade pela veracidade e exatidão das informações nele constantes.

Certidão de Acervo Técnico nº 1720210007563/2021

10/12/2021 16:45

A CAT à qual o atestado está vinculado é o documento que comprova o registro do atestado no Crea.

A CAT à qual o atestado está vinculado constituirá prova da capacidade técnico-profissional da pessoa jurídica somente se o responsável técnico indicado estiver ou venha a ser integrado ao seu quadro técnico por meio de declaração entregue no momento da habilitação ou da entrega das propostas.

A CAT é válida em todo território nacional.

A CAT perderá a validade no caso de modificação dos dados técnicos qualitativos ou quantitativos nela contidos em razão de substituição ou anulação de ART.

A autenticidade e a validade desta certidão deve ser confirmada no site do Crea-PR, no endereço <https://www.crea-pr.org.br>, informando o número do protocolo: 358189/2021.

A falsificação deste documento constitui crime previsto no Código Penal Brasileiro, sujeitando o autor à respectiva ação penal.



ATESTADO DE CAPACIDADE TÉCNICA Nº 006/2021

O INSTITUTO DE PESQUISA E PLANEJAMENTO URBANO DE CURITIBA, com sede a Rua Bom Jesus, 669 – Bairro Cabral – PR - 80035-010, com CNPJ n. 76.582.337/0001-16, ATESTA, para devidos fins que a empresa Gtech Engenharia e Planejamento Ltda, com CNPJ nº 15.204.687/0001-54, com sede na Rua Fernando Amaro 289, bairro Alto da XV, Curitiba/PR, executou de forma adequada os serviços relacionados abaixo:

Objeto do Serviço:

Prestação de Serviços de elaboração de estudos e projetos executivos de engenharia viária objetivando a implantação de pavimentação alternativa na extensão total de 15.606,09m em ruas de Curitiba.

Contrato nº: 343/2019

Valor global do contrato: R\$ 332.463,14

Prazo: 23/10/2019 a 05/03/2021

Contemplaram as seguintes disciplinas de estudos e projetos:


- Estudos Topográficos;
- Estudos Geotécnicos;
- Estudos Hidrológicos;
- Projeto Geométrico;
- Projeto de Terraplenagem;
- Projeto de Pavimentação Flexível e Intertravado (incluindo calçamento);
- Projeto de Drenagem;
- Projeto de Sinalização Vertical e Horizontal;
- Projeto de Obras Complementares e Interferências;
- Relatórios, Cronograma e Orçamento;



Identificação das ruas

ID	BAIRRO	RUA	TRECHO	Extensão (m)
16	Ganchinho	Ernesto Luiz Pellanda	Antonio Chueda/ Final da rua	2.036,65
17	Ganchinho	Antonio Chueda	Ernesto Luiz Pellanda/ final da rua	1.069,10
54	CIC	Roberto Ozório De Almeida	João Lunardelli X Centro Logístico Hp	1.233,05
456	Campo Comprido	José Baggio	Rua Eduardo Sprada até o final da rua	160,07
457	Campo Comprido	Natálio Scuissiato	Pavimento Existente até o nº 783	380,77
515	C. Comprido	Luiz Augusto Marckmann Grokoske	Soldado Giovani Dal Negro/antipo existente	569,50
517	C. Comprido	Claudio da Luz Reis	Nicolau Latchoc/Rio do Sul	45,43
521	C. Comprido	Casemiro Bagge	Luiz Bage/final de rua	67,95
117	Pinheirinho	Dr. Plínio Gonçalves Marques	R. Adriano Silva de Oliveira/ R. João Ferreira da Rocha	82,23
118	Pinheirinho	Manoel Teixeira de Andrade	R. Inajá/ Rua sem saída	66,59
135	Boqueirão	Mariópolis	Dr. Danilo Gomes e Henrique Martins Torres	99,81
171	Cajuru	Santo André	São Thiago / São Simão	118,05
175	Cajuru	Prof. Olga Balster	Duarte C. de Medeiros / Procópio Ferreira Martins	13,03
176	Capão da Imbuia	Oswaldo Campos	Frederico Stadler J-nior / Osmário de Lima	
177	Capão da Imbuia	Frederico Stadler J-nior	Agamenon Magalhães / Oswaldo Campos	122,58
195	Uberaba	Lourival Pinheiro	José Gianini Pancetti X Fra Angélico	89,13
196	Uberaba	Amado Henrique Pereira	José Gianini Pancetti X Final De Rua	33,97
211	Cajuru	João Uerino Fabri	Roraima X Cuiabá	194,81
357	Bacacheri	Purus	Amadeu Assad Yassin/Gustavo Rattman	143,55
358	Bairro Alto	Angelo Breseghelo	Bento Ribeiro / Jose Fernandes Maldonado	100,00

ID	BAIRRO	RUA	TRECHO	Extensão (m)
359	Bairro Alto	Gastão Luiz Crullis	Marco polo / Guglielmo Marconi	159,19
361	Bairro Alto	Rio Iriri	Rio Amazonas / Final de Rua	120,00
362	Bairro Alto	Rio Xingu	Rio Amazonas / Final de Rua (Rio Atuba)	76,75
363	Bairro Alto	Marques de Abrantes	Heitor Baggio Vidal/Pedro Eloy de Souza	124,22
364	Bairro Alto	Alberto Manoel Glaser	João Ivanoski Souza/Final de Rua	148,00
399	Atuba	Alcebiades Nunes Guimarães	R. Modesto Picoli / final de rua	125,74
400	Atuba	Augusto Rutz	R. Modesto Picoli / final de rua	87,14
405	Atuba	Max Francisco Soltz Neves	R. Modesto Picoli / final de rua	81,19
406	Bairro Alto	Epaminondas Santos	R. Rio Negro / final de rua	139,88
407	Bairro Alto	Erasmus Maeder	R. Alberto de Oliveira / final de rua	68,99
408	Bairro Alto	Arthur Ramos	Estrada da Graciosa / nº 25 da mesma rua	150,49
410	Bairro Alto	Jari	R. Antônio CÔndido Cavalim / final de rua	66,52
412	Bairro Alto	Wilson Portugal Lobato	Av. da Integração / R. Prof. Masaharu Taniguchi	116,85
442	Tarumã	Coronel Augusto de Almeida Garret	R. Vereador Nicolau Lange / final de rua	70,00
234	Campo do Santana	Marcos Bertoldi	Maria Luzardi Bertoldi /Maria Luzardi Bertoldi	31,75
243	Campo do Santana	Maria Luzardi Bertoldi	Lydia Girardi Bertholdi /Alda Bassetti Bertholdi	576,13
244	Campo do Santana	Marcos Bertoldi	Maria Luzardi Bertoldi / Aretuza M. de Andrade	243,35
245	Campo do Santana	Adolpho Bertoldi	Aretuza Machado de Andrade / Maria Luzardi Bertoldi	314,50
253	Campo de Santana	Oswaldo Faria Affonso da Costa	Trav. Rissieri Ultramar / Fanny Bertoldi	549,30
255	Campo de Santana	Rogério Zara do Amaral (2 pistas)	Aretuza Machado de Andrade / final de rua	548,03
261	Campo de Santana	Aretuza Machado de Andrade	Gen. Luiz Carlos Pereira Tourinho/ Cecilia Vigo Bruzamolin	2.064,93
269	Campo de Santana	Antonio Bertoldi	Joana Roncaglio Bertoldi / Maria Luzardi Bertoldi	180,40



ID	BAIRRO	RUA	TRECHO	Extensão (m)
270	Campo de Santana	Antonio Gubert	Aretuza Machado de Andrade/ Maria Luzardi Bertoldi	104,64
271	Campo de Santana	Antonio Kormann	Aretuza Machado de Andrade/ Maria Luzardi Bertoldi	144,72
274	Campo de Santana	Aurelio Ultramar	Aretuza Machado de Andrade/ Maria Luzardi Bertoldi	153,00
283	Campo de Santana	Davenir Marques Viana	Aretuza Machado de Andrade / Fanny Bertoldi	270,48
290	Campo de Santana	Estanislau Muchau	Maria Luzardi Bertoldi/ Vinícios José Bório Filho	110,89
292	Campo de Santana	Fanny Bertoldi	Davenir Marques Viana / Maria Luzardi Bertoldi	247,33
309	Campo de Santana	Joana Roncaglio Bertoldi (2 pistas)	Aretuza Machado de Andrade / Maria Luzardi Bertoldi	360,03
312	Campo de Santana	João Prussak	Lidya Girardi Bertholdi / Antonio Gubert	326,13
319	Campo de Santana	Leni Barros Teixeira	Aretuza Machado de Andrade/ Maria Luzardi Bertoldi	136,53
327	Campo de Santana	Maria Ortolani Gubert	Aretuza Machado de Andrade/ Maria Luzardi Bertoldi	161,28
332	Campo de Santana	Minero Bittencourt	Ismael de Almeida / Fanny Bertoldi	370,17
333	Campo de Santana	Nilce Nunes da Silva	Ten. Cel. Dosdette de Jaime Fabricio /Joana Roncaglio Bertoldi	88,84
342	Campo de Santana	Rinaldo Fabricio	Lidya Girardi Bertholdi / Joana Roncaglio Bertoldi	222,61
343	Campo de Santana	Rissieri Ultramar, Tv.	Aretuza Machado de Andrade/ Maria Luzardi Bertoldi	50,69
346	Campo de Santana	Silfredo Piatikosky	Marcos Bertoldi / Joana Roncaglio Bertoldi	55,68
348	Campo de Santana	Ten. Cel. Dosdette de Jaime Fabricio	Joana Roncaglio Bertoldi / Maria Luzardi Bertoldi	133,45
Extensão Total				15.606,09

A autenticidade e a validade desta certidão deve ser confirmada no site do Crea-PR https://www.crea-pr.org.br / Consultas Públicas, informando o número do protocolo: 3681892021.

CAT nº 1720210007563 de 10/12/2021, página 5 de 7



Responsabilidade Técnica da Empresa Executora:



- Alexandre Pereira dos Santos
- ART: 1720211835050
- Responsabilidade Técnica: Demonstrativos de Serviços, Orçamento e Cronograma
- RG 6.846.921-0/PR
- CPF 026.041.399-28
- CREA PR-63617/D

Cont. Atestado de Capacidade Técnica nº 006/2021

- Breno Vian Marinho
- ART's: 1720211854267 e 1720211831607
- Responsabilidade Técnica: Estudos Hidrológicos, Projetos de Drenagem e Sinalização
- RG 7.526.761-4
- CPF: 037.367.959-98
- CREA PR-85106/D

- Camila dos Anjos Koga
- ART: 1720211833847
- Responsabilidade Técnica: Estudos Geotécnicos e Projeto de Terraplenagem
- RG 40805077-5/SP
- CPF 327.327.428-05
- CREA SP-5062680967/D
- Visto CREA PR PR 159690

- Oscar Alberto da Silva Gayer
- ART: 1720211866303
- Responsabilidade Técnica: Pavimentação Flexível e Intertravado (inclusive calçamento e ciclovia)
- RG 2.061.582-6/PR
- CPF 222.521.349-68
- CREA PR 8289/D

- Oscar Alberto da Silva Gayer Junior
- ART: 1720211808184
- Responsabilidade Técnica: Coordenação, Compatibilização e Relatórios
- RG 39448479/PR
- CPF 007.977.979-47
- CREA PR 91593/D
- Visto CREA SC 083924-2

- Shaienne Sherma Croches Gayer

Cont. Atestado de Capacidade Técnica nº 006/2021

- ART: 1720211809687
- Responsabilidade Técnica: Estudos Topográficos, Projeto Geométrico e Interferências/Obras Complementares
 - RG 4512809/GO
 - CPF 001.733.671-60
 - CREA SP-5062681591/D
 - Visto CREA SC 110083-6

Curitiba, 22 de abril de 2021

Declarantes:


Eng.ª Guacira C. A. Civolani
IPPUC/DPL - Coord. do Sistema Viário
CREA 13.999 D/PR Matr. 80.982
Guacira Camargo Assunção Civolani
Coordenação Sistema Viário


Alberto Maia da R. Paranhos
Diretor de Planejamento


Elvira Wos
Diretora Administrativo e Financeiro

76.582.337/0001-16
INSTITUTO DE PESQUISA E PLANEJAMENTO
URBANO DE CURITIBA - IPPUC
Rua. Bom Jesus, 665
Juveve - 80035-010
Curitiba - Paraná

A autenticidade e a validade desta certidão deve ser confirmada no site do Crea-PR <https://www.crea-pr.org.br/ConsultasPublicas>, informando o número do protocolo: 358189/2021.

CAT nº 1720210007563 de 10/12/2021, página 7 de 7


CREA-PR
Conselho Regional de Engenharia e Arquitetura do Paraná