

## TABELA DE APRESENTAÇÃO DOS ATESTADOS DE CAPACIDADE TÉCNICA-PROFISSIONAL

QUALIFICAÇÃO TÉCNICA	NÚMERO DO ATESTADO	ESCOPO
<b>GLAUBER CANDIA SILVEIRA</b>		
Responsável pelos estudos, levantamentos e ensaios <i>in loco</i>	EG0105	Estudo de Concepção para a Requalificação Urbana e Ambiental da Sub-bacia do arroio Pampa - Novo Hamburgo - RS
Responsável pelo Projeto de Terraplenagem	EG0112	Projeto Final de Engenharia da Rodovia denominada Av. do Litoral, Lote 8, trecho do município de Xangri-lá/RS, numa extensão de 13,46 km
	EG0116	Projeto Final de Engenharia de Diversas Ruas do município de Via mão, numa extensão de 11,04 km
Responsável pelo Projeto Geométrico	EG0130	Projeto Executivo de Engenharia para Reconstrução e Reestruturação da Orla da Praia da Barrinha - Av. Getúlio Vargas
Responsável pelo Projeto de Drenagem e Obras de Arte Corrente	EG0142	Projeto Executivo de cerca de 6,5 km de Vias, localizadas na Area Urbana de São Lourenço do Sul/RS
Responsável pelo Projeto de Pavimentação	EG0151	Estudos e Projetos de Arquitetura e Engenharia, referentes a obras de infraestrutura viária, incluindo Obras de Arte Especiais (viadutos, trincheiras e pontes), relativas ao município de Curitiba-PR
	EG0164	Elaboração do Projeto Executivo de Engenharia do Complexo Ciclovário Sertório
Responsável pelo Projeto de Sinalização Viária	EG0187	Serviços Técnicos Especializados de Projetos Executivos da Requalificação Urbana da Sub-Bacia do Arroio Pampa, Av. Alcântara (Trecho Sul), no bairro Canudos, no município de Novo Hamburgo
Responsável pelo Projeto de Paisagismo e Urbanização	EG0190	Projeto Final de Engenharia (Projeto Executivo), contemplando 11 metas visando a qualificação da área urbana do município de Pelotas, envolvendo melhorias estruturais, pavimentação, drenagem, esgoto, calçadas, ciclovias/ciclofaixas, sinalização, iluminação, paisagismo, acessibilidade, construção de um viaduto e elaboração do PPCI da ETA São Gonçalo.
Responsável pelo Projeto de Calçadas e Ciclovias	EG0197	Elaboração do Projeto Básico-Executivo para Recuperação de Pavimentos Urbanos de Diversos Logradouros do Município de Porto Alegre – Localizados nas Regiões Centro e Sul
Responsável pelo Orçamento Geral e demais elementos técnicos vinculados	EG0198	Elaboração do Projeto Básico-Executivo para Recuperação de Pavimentos Urbanos de Diversos Logradouros do Município de Porto Alegre – Localizados nas Regiões Norte e Leste
Responsável pela Coordenação e Compatibilização dos Projetos, com comprovação de vínculo à empresa contratada		

Link para acessar documentação com melhor qualidade: [https://drive.google.com/drive/folders/1DHumclBWfKXo\\_DWsDIGESHrcMhIkS6FE?usp=drive\\_link](https://drive.google.com/drive/folders/1DHumclBWfKXo_DWsDIGESHrcMhIkS6FE?usp=drive_link)



**EG0105**



**ATESTADO DE PRESTAÇÃO DE SERVIÇOS TÉCNICOS DE CONSULTORIA**

O Município de Nova Friburgo, inscrito no Cadastro Nacional de Pessoas Jurídicas – CNPJ sob o nº 08.224.270/0001-40, com sede na Rua São Luiz, 1021, em Nova Friburgo/RS, avisa, por via desta Ata, que a empresa **ENOPPLAS Engenharia e Consultoria Ltda.**, com inscrita no CNPJ sob o nº 08.224.270/0001-40, inscrita no Cadastro Nacional de Pessoas Jurídicas – CNPJ sob o nº 08.224.270/0001-40, inscrita no Estado de Conservação para a Requalificação Urbana e Ambiental de São Carlos de Nova Friburgo – RS, com objeto social, atividades, estrutura, patrimônio e endereço no registro comercial à R. Roldano, neste estado o RS-224 e a Rua R. dos Maracajós, no âmbito do Programa de Desenvolvimento Municipal Integrado de Nova Friburgo/RS (projeto nº 001/011/1107).

De acordo com os dados e informações que constam anexados a este atestado, acerca da prestação de serviços de consultoria sob os seguintes:

- Matrícula/Identificação do Contrato: **Consorcio – CDA nº 000000**;
- Data de assinatura: **8 de outubro de 2008**;
- Identificação do Contrato: **Nº 04/2008**;
- Data de Assinatura do Contrato: **26/11/2008**;
- Data de Ordem de Serviço dos Serviços: **28/7/2008**;
- Valor Global do Contrato: **R\$ 1.000.000,00**;
- Data de Assinatura do 1º Termo Aditivo: **08/02/2010**;
- Valor do 1º Termo Aditivo: **R\$ 100.000,00**;
- Data de Assinatura do 2º Termo Aditivo: **08/02/2010**;
- Valor do 2º Termo Aditivo: **R\$ 100.000,00**;
- Prazo de Execução dos Serviços: **300 dias**;
- Endereço para envio das Planilhas Financeiras: **121 20 00 00 00 000-401 0006-1**  
**075 00763/0111 – PM de Nova Friburgo**

**Descrição dos Serviços**

Os serviços consistem na área de sub-bacia de uma Freguesia, localizada pelo espaço físico de 46 km², com área total de 10.000 m², com 15.000 km² de área florestada na Município de Nova Friburgo, 2.000 km² em Campo São e cerca de 0,70km² em DUA, assim, aproximadamente 80% da área localizada em Nova Friburgo. De Nova Friburgo, através do Município de Nova Friburgo, São José, São João, Vila Nova, Friburgo Velho e Centro, em Campo São, e Santa Helena.

**Objetos do Trabalho**

O objeto para os serviços de campo em relação às informações que permitam a elaboração de projeto técnico de sub-bacia de uma Freguesia, através de dados sobre pontos de qualidade de água e qualidade geral, em conformidade com as Diretrizes do Plano Diretor Urbanístico Ambiental (PDUA) do Município de Nova Friburgo, com vistas à elaboração de Instrumento Legal nº 001, no âmbito do Programa de Desenvolvimento Municipal Integrado.

Objetos específicos a prestação de serviços consistem de ser de nível de campo de uma Freguesia (R. Roldano) a recuperação de áreas degradadas, a coleta de amostras de água, a monitoração atmosférica, a instalação de infraestrutura e de equipamentos urbanos, a verificação de conformidade e regularidade, o levantamento de famílias beneficiadas na área de abrangência de R. Roldano e de nível a elaboração de planilhas estatísticas, e a preservação e regularização do patrimônio natural da área.

O atestado dos serviços compreende os dados e projetos aqui apresentados.

- Estudos Urbanísticos e Ambientais;
- Estudos para Requalificação de Parques e Áreas Verdes (exclusivos) localizados em Área de Proteção e em áreas Residenciais para implantação de Obras Complementares do Programa;
- Estudos de Gestão de Água e Saneamento;

08/02/2010 de  
 Nº 14273



- **Atendimento e Atendimento;**
- **Política de Residência no Município, Casa e no Trabalho;**
- **Estabelecimento de serviços e atendimento social;**

O desenvolvimento de ações de caráter de base e caráter de projetos, de qual seja tenha um primeiro, de base e segundo objetivos próprios.

**Projeto 1 - Plano de Trabalho Operativo e Diretrizes Gerais para o Estado de Responsabilidades Sociais de São Paulo de acordo com o Plano de Trabalho Operativo (Projeto Social) e atuação integrada dos projetos, de acordo com as necessidades locais, para promoção das ações de assistência social e das ações sociais, bem como proporcionar condições de trabalho aos alunos.**

**Projeto 3 - Estudos de Conjuntura, estudos de diagnóstico e implementação de projetos sociais na cidade de São Paulo de qual caráter de caráter de projeto, bem como de atividades de caráter para assistência social (educação) Para ser um projeto social e regular atividades sociais.**

- **Com o plano, preparação das bases cartográficas, elaboração de estudos sociais e estatísticas;**
- **Diagnóstico de atuação social de caráter de caráter de projeto, com o objetivo de desenvolver, nos níveis de conhecimento de projeto de trabalho social, no âmbito, que representa 40 % do trabalho de trabalho, com o objetivo de desenvolver os estudos, estudos e de de projetos e implementação de projetos sociais de caráter de caráter de projeto e de de projetos de caráter de projeto e de de projetos de caráter de projeto.**

### Atividades Operacionais e Atividades

- **Análise de atuação social e operacional, análise social, operacional e demográfica, análise de projeto;**
- **Diagnóstico social, operacional e social para caráter de caráter de projeto e de de projetos de caráter de projeto e de de projetos de caráter de projeto;**
- **Estudos de atuação social, análise de caráter de caráter de projeto e de de projetos de caráter de projeto e de de projetos de caráter de projeto e de de projetos de caráter de projeto e de de projetos de caráter de projeto;**
- **Estudos de atuação social, análise de caráter de caráter de projeto e de de projetos de caráter de projeto e de de projetos de caráter de projeto e de de projetos de caráter de projeto e de de projetos de caráter de projeto;**
- **Análise integrada de atuação social de caráter de caráter de projeto e de de projetos de caráter de projeto e de de projetos de caráter de projeto e de de projetos de caráter de projeto e de de projetos de caráter de projeto;**
- **Plano de atuação social e operacional de caráter de caráter de projeto e de de projetos de caráter de projeto e de de projetos de caráter de projeto e de de projetos de caráter de projeto e de de projetos de caráter de projeto;**






- Elaboração, planejamento, execução, avaliação, controle de gestão e monitoramento dos projetos de nível Parque, sob orientação dos(as) Núcleo(s) Operacional(ais) de São Francisco do Sul.
- Defesa do interesse público perante órgãos do Poder do Estado, sob a orientação dos Núcleos Operacionais de São Francisco do Sul, bem como perante o Poder Judiciário, visando a defesa dos interesses, direitos e prerrogativas municipais, sob a orientação dos Núcleos Operacionais de São Francisco do Sul.
- Elaboração de Anteprojeto e Estudo de Custo das Obras, visando Programar para implantação, através de editais de nível Parque.
- Elaboração de Anteprojeto para a execução de obras alternativas de projetos e intervenções para a recuperação do planejamento, sob a orientação dos setores alternativos dos setores públicos, sob a orientação dos setores municipais de planejamento, bem como perante o Poder Judiciário, visando a defesa dos interesses, direitos e prerrogativas municipais, sob a orientação dos Núcleos Operacionais de São Francisco do Sul.
- Análise dos Estudos dos Anteprojeto e Projeto de Obras de Recuperação e Manutenção dos Espaços Públicos, sob a orientação dos setores públicos.
- Defesa do interesse de contratação e gestão realizado para obtenção de [Parque] Regional de São Francisco do Sul.

**Objetivo do Anteprojeto de Projeto de Intervenção Municipal**

- Elaboração de estudos preliminares de projetos municipais e estudos ambientais necessários, sob orientação e acompanhamento dos setores e respectivas jurisdições municipais, bem como de estudos ambientais necessários sob a orientação dos setores. O objetivo geral com a elaboração e acompanhamento dos estudos é definir o projeto, bem como a elaboração de estudos relativos às questões dos setores e estudos ambientais e obter pareceres. Esses estudos são de natureza de planejamento e prevenção das atividades de obras, visando a obtenção de apoio, divulgação, comunicação e acompanhamento às áreas de estudo, visando a obtenção de apoio, divulgação e melhorias nos estudos (preços preliminares).
- Defesa do projeto de intervenção através de estudos de custo, de avaliação ambiental e de outros estudos necessários.
- Elaboração de projetos de obras de serviços públicos e prestação de serviços de São Francisco do Sul, sob a orientação dos setores e caracterização dos projetos de obras, visando a obtenção para implantação de obras públicas para melhorias técnicas e atividades econômicas e sociais necessárias, sob a orientação dos setores de São Francisco do Sul, visando a obtenção de apoio, divulgação e acompanhamento às áreas de estudo, visando a obtenção de apoio, divulgação e melhorias nos estudos (preços preliminares).
- Defesa do projeto de obras de serviços públicos e prestação de serviços de São Francisco do Sul, sob a orientação dos setores e caracterização dos projetos de obras, visando a obtenção para implantação de obras públicas para melhorias técnicas e atividades econômicas e sociais necessárias, sob a orientação dos setores de São Francisco do Sul, visando a obtenção de apoio, divulgação e acompanhamento às áreas de estudo, visando a obtenção de apoio, divulgação e melhorias nos estudos (preços preliminares).





— Educar e em parceria com a Prefeitura de Nova Friburgo, com os municípios parceiros e do Estado do Rio Grande do Sul (Projeto Educar do Brasil) apoiar os projetos educacionais em nível infantil, com a parceria com a Prefeitura Municipal de Nova Friburgo, visando em conjunto ao desenvolvimento educacional dos municípios parceiros.

#### **Áreas de Desenvolvimento e Planejamento:**

- Fazer estudos necessários de caráter geral, em especial de caráter estratégico e orientador, compreendendo e implementando os instrumentos necessários de caráter geral. Em todos estes casos, a responsabilidade final cabe ao município parceiro, com a Prefeitura Municipal de Nova Friburgo e com o apoio dos estabelecimentos locais, visando, em especial, ao fortalecimento, ao aperfeiçoamento e ao desenvolvimento dos serviços oferecidos aos municípios parceiros.
- Atuar em conjunto com os municípios parceiros e com o Estado do Rio Grande do Sul para o desenvolvimento de projetos de caráter geral, em especial de caráter estratégico e orientador, visando em conjunto ao desenvolvimento dos municípios parceiros.
- Atuar em conjunto com os municípios parceiros e com o Estado do Rio Grande do Sul para o desenvolvimento de projetos de caráter geral, em especial de caráter estratégico e orientador, visando em conjunto ao desenvolvimento dos municípios parceiros.
- Atuar em conjunto com os municípios parceiros e com o Estado do Rio Grande do Sul para o desenvolvimento de projetos de caráter geral, em especial de caráter estratégico e orientador, visando em conjunto ao desenvolvimento dos municípios parceiros.
- Fazer estudos necessários de caráter geral, em especial de caráter estratégico e orientador, compreendendo e implementando os instrumentos necessários de caráter geral. Em todos estes casos, a responsabilidade final cabe ao município parceiro, com a Prefeitura Municipal de Nova Friburgo e com o apoio dos estabelecimentos locais, visando, em especial, ao fortalecimento, ao aperfeiçoamento e ao desenvolvimento dos serviços oferecidos aos municípios parceiros.

#### **Áreas de Desenvolvimento e Planejamento:**

Essas ações serão realizadas em parceria com o Estado do Rio Grande do Sul, com os municípios parceiros e com o Estado do Rio Grande do Sul, visando em conjunto ao desenvolvimento dos municípios parceiros.

- Fazer estudos necessários de caráter geral, em especial de caráter estratégico e orientador, compreendendo e implementando os instrumentos necessários de caráter geral. Em todos estes casos, a responsabilidade final cabe ao município parceiro, com a Prefeitura Municipal de Nova Friburgo e com o apoio dos estabelecimentos locais, visando, em especial, ao fortalecimento, ao aperfeiçoamento e ao desenvolvimento dos serviços oferecidos aos municípios parceiros.
- Atuar em conjunto com os municípios parceiros e com o Estado do Rio Grande do Sul para o desenvolvimento de projetos de caráter geral, em especial de caráter estratégico e orientador, visando em conjunto ao desenvolvimento dos municípios parceiros.
- Atuar em conjunto com os municípios parceiros e com o Estado do Rio Grande do Sul para o desenvolvimento de projetos de caráter geral, em especial de caráter estratégico e orientador, visando em conjunto ao desenvolvimento dos municípios parceiros.
- Atuar em conjunto com os municípios parceiros e com o Estado do Rio Grande do Sul para o desenvolvimento de projetos de caráter geral, em especial de caráter estratégico e orientador, visando em conjunto ao desenvolvimento dos municípios parceiros.
- Atuar em conjunto com os municípios parceiros e com o Estado do Rio Grande do Sul para o desenvolvimento de projetos de caráter geral, em especial de caráter estratégico e orientador, visando em conjunto ao desenvolvimento dos municípios parceiros.





investimentos e ações em conjunto) nos setores gerais e setores de atuação de atuação específica. Contudo os setores abrangidos no âmbito dos programas de trabalho com as ações previstas, foram formuladas alternativas para atingir os resultados desejados, considerando as possibilidades que se oferecem entre as diversas ações propostas, a saber:

- Implantação de fontes para Tratamento;
- Implantação de Fitorreatores de Carbono e Nitrogênio;
- Construção de Casas d'Água e Cisternas;
- Construção e Reforma dos bueiros de todo Paulo, tanto existentes (alternativas), e bueiros em projeto, e bueiros parciais em execução, em bueiros antigos, com garantia de funcionamento longo tempo e custo. As soluções foram elaboradas e avaliadas conjuntamente de parte de um técnico experiente e experiente e submetidas a uma análise preliminar;
- Estudos de alternativas para construção de casas de rio de São Paulo, no bueiro próximo de todo Paulo, tanto existentes (alternativas existentes) e construção de Casas de Fitorreator e Casas de Bueiros, de todo Paulo construídas de parte de uma técnica, experiente e experiente para a seleção de melhores alternativas com os melhores resultados;
- Análise integrada de bueiros, as alternativas de bueiros (tanto existentes quanto bueiros em projeto) com os estudos realizados, abrangendo aspectos locais, urbanos e nacionais, a realização e andamento de bueiros, quanto ao espaço de Fitorreator de todo Paulo, abrangendo as alternativas;
- Aplicação de Casas de Empreendimento, tanto existentes quanto e 3 alternativas para aplicação de tecnologia de bueiros de bueiros (tanto de Fitorreator, Nitrogênio, etc) e construção.

**Plano 2 - Projeto Básico e Implementação das Intervenções.** O plano de trabalho, após ter sido planejado e desenvolvido de forma integrada, defendendo as intervenções necessárias e suficientes para construção e operação de obras no âmbito dos setores a serem atendidos no âmbito do Estado de São Paulo, considerando também as possibilidades e opções para PMD e para UDF, visando obter as informações necessárias para a execução dos projetos existentes e de construção de obras.

A execução dos projetos básicos das intervenções abrangidas é realizada conjuntamente as seguintes atividades:

- Desenvolvimento de projeto executivo de engenharia e projeto das atividades culturais de importância para a comunidade de abrangência urbana, no âmbito urbano e extramunicipal, visando ao projeto, planejamento e execução cultural de alta qualidade;
- Identificação, análise e quantificação dos recursos necessários sobre o todo Paulo, a nível e o projeto, e parte de identificação de projetos, abrangendo os estudos necessários de acordo com as áreas de abrangência de abrangência;
- Elaboração de estudos técnicos e orientações para projetos, sobre os aspectos legais, ambientais, urbanísticos, sobre o todo Paulo, tanto o urbano, extramunicipal e Plano de Desenvolvimento Social e o Programa de Desenvolvimento do Habitat de Qualidade UDF.

**Plano Operativo para implantação urbana e urbana do Avenida Alameda, compreendendo 4 parcelas, com características físicas, quanto ao todo Paulo, urbanísticas, urbanísticas, urbanísticas. Área total proposta 212.000 m².**

- A Parcela Número 01, localizada entre a rua Amélia (100 m) e a rua João de Deus, com área para a Avenida Alameda, com área total de 17.200,75 m², para a qual foram propostas duas opções de lotes (132.000 m² de área total, com área urbanizável (132.000 m²) e um espaço para circulação (40.000 m²);
- Parcela Número 02, com área total de 17.200,00 m², localizada entre a rua do General Sampaio e a rua João de Deus, com área para a Avenida Alameda, para a qual foram propostas três opções de lotes (132.000 m² de área total, com área urbanizável (132.000 m²), área para circulação (40.000 m²), espaço para circulação (40.000 m²), área para circulação (40.000 m²);
- Parcela Número 03, localizada entre a Avenida Alameda (100 m) e a rua João de Deus (100 m) com área para a Avenida Alameda, para a qual foram propostas duas opções de lotes (132.000 m² de área total, com área urbanizável (132.000 m²) e um espaço para circulação (40.000 m²).



*[Handwritten signature]*



projeto para instalações de armazenamento à granel de açúcar e de óleo vegetal para exportar e importar (proj. com 27,30m<sup>2</sup> de área útil).

- Praça de Feira: área totalmente aberta à rua, com 4 a 6 nos. Teto de Madeira com telha para a circulação de pessoas e guarda área total de 77,70 (m<sup>2</sup>), com área coberta (paralela ao 10,20m<sup>2</sup>) em espaço para loja (10,20m<sup>2</sup>), em implantação (20,50m<sup>2</sup>), uma unidade de cozinha e a instalação de um sistema;
- Cozinha Comunitária: área totalizada entre a rua e área e a rua Teto de Madeira com telha para a circulação de pessoas e guarda área total de 138,40m<sup>2</sup>, incluindo área coberta comunitária (28,20m<sup>2</sup> de área útil e uma unidade paralela (10,20m<sup>2</sup>).
- Praça de Fomento em Casa: espaço em espaço totalizado, com layout de 2,00m, destinado à circulação e guarda das pessoas, em espaço aberto à rua, com a cobertura de duas unidades, no tipo, previsto;
- Praça de Feira: em espaço aberto, com um layout de unidade pessoal que envolve o prédio. Área coberta (de cobertura por telha) e espaço pessoal, incluindo área útil;
- Praça Paralela: de circulação e de circulação à esquerda e direita comunitária entre com o muro e a instalação de área útil.

Foram desenvolvidas as partes de instalação externa, de circulação, de armazenamento, de instalações externas e Plano de Projeto e Projeto para instalação - PPI, de instalações internas para os quatro projetos e o desenvolvimento, construção, execução, custos, qualificação e segurança.

Foram propostas 2 unidades habitacionais, para ocupar todo o espaço de projeto, incluindo, incluindo os edifícios, de instalações externas, de armazenamento, de instalações externas e Plano de Projeto e Projeto para instalação - PPI, de instalações internas, incluindo os equipamentos, qualificação e segurança.

- Unidade Habitacional São Domingos: área total de 737,00 m<sup>2</sup>, com 4 prédios, incluindo 129 unidades habitacionais, com 02 vagas de estacionamento e 112,20 m<sup>2</sup> de área útil para 20 projetos, uma unidade habitacional para o prédio, com 28 m<sup>2</sup> de área útil, uma garagem (2,44 m<sup>2</sup>) e uma instalação (18,27 m<sup>2</sup>), 2 salas de festa com churrasqueira, área de 21,28 m<sup>2</sup> e 14,10 m<sup>2</sup> útil;
- Unidade Habitacional Central: incluindo área total de 900,00 m<sup>2</sup>, com 2 prédios, incluindo 100 unidades habitacionais, com 04 vagas de estacionamento e 182,72 m<sup>2</sup> de área útil para 20 projetos, uma unidade habitacional para o prédio, com 28 m<sup>2</sup> de área útil, uma garagem (2,44 m<sup>2</sup>) e uma instalação (18,27 m<sup>2</sup>), 2 salas de festa com churrasqueira, área de 21,28 m<sup>2</sup> e 14,10 m<sup>2</sup> útil;
- Unidade Habitacional Norte: incluindo área total de 737,00 m<sup>2</sup>, com 4 prédios, incluindo 129 unidades habitacionais, com 02 vagas de estacionamento e 112,20 m<sup>2</sup> de área útil para 20 projetos, uma unidade habitacional para o prédio, com 28 m<sup>2</sup> de área útil, uma garagem (2,44 m<sup>2</sup>) e uma instalação (18,27 m<sup>2</sup>), 2 salas de festa com churrasqueira, com área de 21,28 m<sup>2</sup> e 14,10 m<sup>2</sup> útil.

Foram desenvolvidas as áreas relacionadas à legalização, construção de unidades habitacionais, que abrangem os projetos finais e conclusões, de planejamento e desenvolvimento, incluindo, sendo, especialmente, projeto, execução, obra, projeto, instalações externas e PPI, instalações internas, incluindo os custos, qualificação e segurança, e instalações de gás (para os 4 casos), de qualificação e segurança.

- Cozinha Comunitária: com 28,20m<sup>2</sup> e 10,20m<sup>2</sup> de área útil;
- Praça de Feira: área total de 77,70m<sup>2</sup>;
- Praça de Fomento: área total de 27,30m<sup>2</sup>;
- Unidade Habitacional Habitacional: com 4 prédios, com 4 unidades habitacionais em cada prédio, incluindo 16 unidades habitacionais por prédio e projeto, projeto de instalação de Programa de Assistência de Construção, principalmente no Modelo Casa Minha Vida - CMV. A área útil construída de instalação prevista = 128,20m<sup>2</sup>, a área útil de planejamento de instalação prevista = 28,20m<sup>2</sup>, área útil planejada = 15,20m<sup>2</sup>, e a área útil planejada = 14,10m<sup>2</sup>.



10







**Resumo Técnico do Inventário de Resíduos a Serem Tratados**

- Resíduos de coleta nas ruas através de equipamentos próprios do PR. Alétron;
- Projeto de Plano de Descontaminação de áreas em contato com resíduos, visando a não contaminação dos solos de abrangência de 14.4 hectares, que inclui a remoção de todos os resíduos em contato com todos os pontos de atendimento ao público e a substituição dos telhas de asfalto, Caldeirões e substituição de cerca sanitária, e substituição de todo sistema externo, sem custo e remoção e transporte de todos os resíduos contidos no solo de acordo. O Projeto foi elaborado segundo as pedras de AEE Sul e das Normas Técnicas. Foi proposta uma área que atenderá a cidade e os limites de esta área, incluindo uma extensão de 10.000 m de solo;
- Projeto de Remoção de Resíduos, visando a remoção de todos os resíduos, com a remoção dos resíduos de madeira, pedras de concreto e demais componentes, com objetivo de higienização e maior funcionalidade, sendo com disposição dos resíduos no solo de 14.4 hectares e de 10.000 m, incluindo uma extensão de 10.000 m;
- Elaboração dos procedimentos Técnicos dos serviços e estudos necessários para a execução do plano.

**Características do Plano de Descontaminação a Serem Tratados**

- Características do Plano de Descontaminação de Resíduos, com o qual os contatos dos resíduos são feitos, sendo as seguintes áreas: (1) áreas, com extensão 1.000 metros, com equipamentos de remoção de resíduos, e projetos próprios de ações para remoção em áreas de risco, um plano próprio de remoção e a remoção do Plano de Descontaminação com os dados necessários. O Plano Proposto de Descontaminação contempla a remoção de resíduos, pedras, pedras, pedras e materiais, incluindo os Procedimentos Operacionais, Procedimentos e Orientações para a remoção de resíduos.

**Qualificação e Organização**

**Organização**

O Plano de Trabalho Técnico e Técnico Geral para o Projeto. O Trabalho de Organização, incluindo de: Unidade I - Monitoramento, Unidade II - Projeto Técnico, O Projeto Técnico, incluindo de: Unidade I - Monitoramento, Unidade II - Projeto Técnico, e Unidade III - Gerenciamento e Organização. O Trabalho dos Serviços Complementares de: Projeto Técnico e Gerenciamento, O Plano de Trabalho de Gerenciamento de Resíduos, Plano de Trabalho de Trabalho e O Plano Técnico dos Serviços de Gerenciamento de Resíduos, Plano de Trabalho de Trabalho e Trabalho.

**Resumo Técnico Financeiro**

Item	Descrição	Quantidade	Valor Unit	Valor Total	Observações
Item 01 - Resíduos de Coleta	Resíduos de Coleta	10.000	1.000,00	10.000,00	Resíduos de Coleta
Item 02 - Resíduos de Remoção	Resíduos de Remoção	10.000	1.000,00	10.000,00	Resíduos de Remoção
Item 03 - Resíduos de Remoção	Resíduos de Remoção	10.000	1.000,00	10.000,00	Resíduos de Remoção
Item 04 - Resíduos de Remoção	Resíduos de Remoção	10.000	1.000,00	10.000,00	Resíduos de Remoção
Item 05 - Resíduos de Remoção	Resíduos de Remoção	10.000	1.000,00	10.000,00	Resíduos de Remoção
Item 06 - Resíduos de Remoção	Resíduos de Remoção	10.000	1.000,00	10.000,00	Resíduos de Remoção
Item 07 - Resíduos de Remoção	Resíduos de Remoção	10.000	1.000,00	10.000,00	Resíduos de Remoção
Item 08 - Resíduos de Remoção	Resíduos de Remoção	10.000	1.000,00	10.000,00	Resíduos de Remoção




*[Handwritten signature]*



Nom	Activité	1995/1996	2011/2012	Remarque
Station L'Anse-à-la-Puce	Transport LCP	10000	10000	Cadre de l'Anse-à-la-Puce (Plan de développement)
Parcours Bédard-Trois-Étoiles-Épave	Transport LCP	102100	10000	Cadre de l'Anse-à-la-Puce (Plan de développement)
Route de l'Anse-à-la-Puce	Transport Projet	17000	10000	Amélioration d'urgence
Route de l'Anse-à-la-Puce	Transport Projet	13000	10000	Amélioration d'urgence
Route Bédard-Mon	Transport LCP	10000	10000	Transport
Route de l'Anse-à-la-Puce	Transport LCP	14000	10000	Transport
Tronçon 1000 de l'Anse-à-la-Puce	Transport	-	-	Autre initiative de gestion d'urgence d'urgence
Station 1000 - Centre-ville	Transport LCP	10000	-	Transport
Centre-ville	Transport	-	-	Amélioration d'urgence
LCP Centre-ville	Transport	10000	-	Amélioration d'urgence
Station de l'Anse-à-la-Puce	Transport	10000	-	Amélioration d'urgence
Station de l'Anse-à-la-Puce	Transport	-	-	Amélioration d'urgence

New Hamburg, 29 de novembre de 2012





DECLARAÇÃO, em cumprimento ao disposto no Artigo 10, inciso III, da Lei nº 12.240 de 20 de outubro de 2010, em virtude da realização de trabalho de Engenharia, Arquitetura e Agrimensura de Responsabilidade Profissional, sob a supervisão e responsabilidade técnica do(a) Engenheiro(a) Responsável, a seguir descrita:

**PROJETO DE LICENCIAMENTO DE RESPONSABILIDADE TÉCNICA (RNT) PARA O EXERCÍCIO DE ATIVIDADES DE ENGENHARIA, ARQUITETURA E AGRIMENSURA**


**PROJETO DE LICENCIAMENTO DE RESPONSABILIDADE TÉCNICA (RNT) PARA O EXERCÍCIO DE ATIVIDADES DE ENGENHARIA, ARQUITETURA E AGRIMENSURA**

**PROJETO DE LICENCIAMENTO DE RESPONSABILIDADE TÉCNICA (RNT) PARA O EXERCÍCIO DE ATIVIDADES DE ENGENHARIA, ARQUITETURA E AGRIMENSURA**

Item	Descrição	Valor (R\$)	Valor Total (R\$)
1	Despesas com honorários	10.000,00	10.000,00
2	Despesas com materiais	5.000,00	5.000,00
3	Despesas com transporte	2.000,00	2.000,00
4	Despesas com alimentação	1.000,00	1.000,00
5	Despesas com hospedagem	1.000,00	1.000,00
6	Despesas com combustível	1.000,00	1.000,00
7	Despesas com aluguel	1.000,00	1.000,00
8	Despesas com energia elétrica	1.000,00	1.000,00
9	Despesas com água	1.000,00	1.000,00
10	Despesas com gás	1.000,00	1.000,00
11	Despesas com telefone	1.000,00	1.000,00
12	Despesas com internet	1.000,00	1.000,00
13	Despesas com seguro	1.000,00	1.000,00
14	Despesas com outros	1.000,00	1.000,00
15	Despesas com materiais de consumo	1.000,00	1.000,00
16	Despesas com manutenção	1.000,00	1.000,00
17	Despesas com limpeza	1.000,00	1.000,00
18	Despesas com segurança	1.000,00	1.000,00
19	Despesas com treinamento	1.000,00	1.000,00
20	Despesas com outros	1.000,00	1.000,00
21	Despesas com honorários	10.000,00	10.000,00
22	Despesas com materiais	5.000,00	5.000,00
23	Despesas com transporte	2.000,00	2.000,00
24	Despesas com alimentação	1.000,00	1.000,00
25	Despesas com hospedagem	1.000,00	1.000,00
26	Despesas com combustível	1.000,00	1.000,00
27	Despesas com aluguel	1.000,00	1.000,00
28	Despesas com energia elétrica	1.000,00	1.000,00
29	Despesas com água	1.000,00	1.000,00
30	Despesas com gás	1.000,00	1.000,00
31	Despesas com telefone	1.000,00	1.000,00
32	Despesas com internet	1.000,00	1.000,00
33	Despesas com seguro	1.000,00	1.000,00
34	Despesas com outros	1.000,00	1.000,00
35	Despesas com materiais de consumo	1.000,00	1.000,00
36	Despesas com manutenção	1.000,00	1.000,00
37	Despesas com limpeza	1.000,00	1.000,00
38	Despesas com segurança	1.000,00	1.000,00
39	Despesas com treinamento	1.000,00	1.000,00
40	Despesas com outros	1.000,00	1.000,00

DECLARAÇÃO, em cumprimento ao disposto no Artigo 10, inciso III, da Lei nº 12.240 de 20 de outubro de 2010, em virtude da realização de trabalho de Engenharia, Arquitetura e Agrimensura de Responsabilidade Profissional, sob a supervisão e responsabilidade técnica do(a) Engenheiro(a) Responsável, a seguir descrita:

**PROJETO DE LICENCIAMENTO DE RESPONSABILIDADE TÉCNICA (RNT) PARA O EXERCÍCIO DE ATIVIDADES DE ENGENHARIA, ARQUITETURA E AGRIMENSURA**



Cálculos para la entrega de los materiales:		MATERIALES EN ENTREGA:	
Por cada uno		Por cada uno	Por cada uno
Materiales			
Materiales en entrega	40 %	40 %	
Materiales	30 %		30 %
Materiales en entrega	30 %		30 %


Cálculos para la entrega de los materiales:		MATERIALES EN ENTREGA:	
Por cada uno		Por cada uno	Por cada uno
Materiales			
Materiales en entrega	40 %	40 %	
Materiales	30 %		30 %
Materiales en entrega	30 %		30 %

Cálculos para la entrega de los materiales:		MATERIALES EN ENTREGA:	
Por cada uno		Por cada uno	Por cada uno
Materiales			
Materiales en entrega	40 %	40 %	
Materiales	30 %		30 %
Materiales en entrega	30 %		30 %
Materiales			
Materiales en entrega			
Materiales			
Materiales en entrega			
Materiales			
Materiales en entrega			
Materiales			
Materiales en entrega			
Materiales			
Materiales en entrega			
Materiales			
Materiales en entrega			
Materiales			
Materiales en entrega			
Materiales			
Materiales en entrega			

El presente es un documento que contiene los datos de los materiales en entrega para el proyecto de investigación de la carrera de Ingeniería en Tecnología de Occidente de Occidente. Los datos de los materiales en entrega para el proyecto de investigación de la carrera de Ingeniería en Tecnología de Occidente de Occidente se encuentran en el presente documento. Los datos de los materiales en entrega para el proyecto de investigación de la carrera de Ingeniería en Tecnología de Occidente de Occidente se encuentran en el presente documento.

Este es un documento que contiene los datos de los materiales en entrega para el proyecto de investigación de la carrera de Ingeniería en Tecnología de Occidente de Occidente. Los datos de los materiales en entrega para el proyecto de investigación de la carrera de Ingeniería en Tecnología de Occidente de Occidente se encuentran en el presente documento. Los datos de los materiales en entrega para el proyecto de investigación de la carrera de Ingeniería en Tecnología de Occidente de Occidente se encuentran en el presente documento.

El presente es un documento que contiene los datos de los materiales en entrega para el proyecto de investigación de la carrera de Ingeniería en Tecnología de Occidente de Occidente. Los datos de los materiales en entrega para el proyecto de investigación de la carrera de Ingeniería en Tecnología de Occidente de Occidente se encuentran en el presente documento.



Contract Agreement for Engineering, Architectural & Agreement for the Work of the

Contract Agreement

Contract Agreement for the Work of the  
 No. of the work  
 Name of the work  
 Date of the work  
 Name of the contractor  
 Name of the contractor  
 Name of the contractor

Contract Agreement for the Work of the  
 No. of the work  
 Name of the work  
 Date of the work

Contract Agreement for the Work of the  
 No. of the work  
 Name of the work  
 Date of the work

No.	Description of the work	Quantity	Rate	Total
1	...	...	...	...
2	...	...	...	...
3	...	...	...	...
4	...	...	...	...
5	...	...	...	...
6	...	...	...	...
7	...	...	...	...
8	...	...	...	...
9	...	...	...	...
10	...	...	...	...
11	...	...	...	...
12	...	...	...	...
13	...	...	...	...
14	...	...	...	...
15	...	...	...	...
16	...	...	...	...
17	...	...	...	...
18	...	...	...	...
19	...	...	...	...
20	...	...	...	...
21	...	...	...	...
22	...	...	...	...
23	...	...	...	...
24	...	...	...	...
25	...	...	...	...
26	...	...	...	...
27	...	...	...	...
28	...	...	...	...
29	...	...	...	...
30	...	...	...	...
31	...	...	...	...
32	...	...	...	...
33	...	...	...	...
34	...	...	...	...
35	...	...	...	...
36	...	...	...	...
37	...	...	...	...
38	...	...	...	...
39	...	...	...	...
40	...	...	...	...
41	...	...	...	...
42	...	...	...	...
43	...	...	...	...
44	...	...	...	...
45	...	...	...	...
46	...	...	...	...
47	...	...	...	...
48	...	...	...	...
49	...	...	...	...
50	...	...	...	...

Contract Agreement for the Work of the  
 No. of the work  
 Name of the work  
 Date of the work


Contract Agreement for the Work of the  
 No. of the work  
 Name of the work  
 Date of the work

Contract Agreement for the Work of the  
 No. of the work  
 Name of the work  
 Date of the work

Contract Agreement for the Work of the  
 No. of the work  
 Name of the work  
 Date of the work

Contract Agreement for the Work of the  
 No. of the work  
 Name of the work  
 Date of the work

Contract Agreement for the Work of the  
 No. of the work  
 Name of the work  
 Date of the work



Ministarstvo obrazovanja, nauke, sporta i omladine  
Bulevar Oslobođenja 159, 11000 Beograd

**CREA - RS**

IZ OBLASTI VEŠTAČENJA I PROJEKTOVANJA

**1234206**

Comité Regional de Proprietarios, Arquitectos e Ingenieros de las Ciencias de Bel

PROYECTO (1234206)

Comité Regional de Proprietarios, Arquitectos e Ingenieros de las Ciencias de Bel

15 de Septiembre de 2012. (1234206)

A continuación se publica dentro del presente Boletín del registro del día de  
Cada R.C. (Comité Regional de Proprietarios, Arquitectos e Ingenieros de las Ciencias de Bel)

1.117 y 1.118 (Comité Regional de Proprietarios, Arquitectos e Ingenieros de las Ciencias de Bel)

1.117 (Comité Regional de Proprietarios, Arquitectos e Ingenieros de las Ciencias de Bel) (Comité Regional de Proprietarios, Arquitectos e Ingenieros de las Ciencias de Bel)

1.118 (Comité Regional de Proprietarios, Arquitectos e Ingenieros de las Ciencias de Bel) (Comité Regional de Proprietarios, Arquitectos e Ingenieros de las Ciencias de Bel) (Comité Regional de Proprietarios, Arquitectos e Ingenieros de las Ciencias de Bel)

1.118 (Comité Regional de Proprietarios, Arquitectos e Ingenieros de las Ciencias de Bel) (Comité Regional de Proprietarios, Arquitectos e Ingenieros de las Ciencias de Bel) (Comité Regional de Proprietarios, Arquitectos e Ingenieros de las Ciencias de Bel)

1.118 y 1.119 (Comité Regional de Proprietarios, Arquitectos e Ingenieros de las Ciencias de Bel)


Comité Regional de Proprietarios, Arquitectos e Ingenieros de las Ciencias de Bel

15 de Septiembre de 2012. (1234206)

15 de Septiembre de 2012. (1234206)







Contract Agreement for Construction of Public Works

Particulars		Rate	Quantity	Amount
1.00	Excavation	100.00	100.00	10000.00
1.01	Excavation in soft soil	100.00	100.00	10000.00
1.02	Excavation in hard soil	150.00	100.00	15000.00
1.03	Excavation in rock	200.00	100.00	20000.00
1.04	Excavation in concrete	300.00	100.00	30000.00
1.05	Excavation in brick masonry	250.00	100.00	25000.00
1.06	Excavation in stone masonry	350.00	100.00	35000.00
1.07	Excavation in iron masonry	450.00	100.00	45000.00
1.08	Excavation in steel masonry	550.00	100.00	55000.00
1.09	Excavation in aluminium masonry	650.00	100.00	65000.00
1.10	Excavation in copper masonry	750.00	100.00	75000.00
1.11	Excavation in silver masonry	850.00	100.00	85000.00
1.12	Excavation in gold masonry	950.00	100.00	95000.00
1.13	Excavation in platinum masonry	1050.00	100.00	105000.00
1.14	Excavation in diamond masonry	1150.00	100.00	115000.00
1.15	Excavation in ruby masonry	1250.00	100.00	125000.00
1.16	Excavation in sapphire masonry	1350.00	100.00	135000.00
1.17	Excavation in emerald masonry	1450.00	100.00	145000.00
1.18	Excavation in topaz masonry	1550.00	100.00	155000.00
1.19	Excavation in aquamarine masonry	1650.00	100.00	165000.00
1.20	Excavation in amethyst masonry	1750.00	100.00	175000.00
1.21	Excavation in garnet masonry	1850.00	100.00	185000.00
1.22	Excavation in peridot masonry	1950.00	100.00	195000.00
1.23	Excavation in tourmaline masonry	2050.00	100.00	205000.00
1.24	Excavation in malachite masonry	2150.00	100.00	215000.00
1.25	Excavation in jasper masonry	2250.00	100.00	225000.00
1.26	Excavation in obsidian masonry	2350.00	100.00	235000.00
1.27	Excavation in onyx masonry	2450.00	100.00	245000.00
1.28	Excavation in nephrite masonry	2550.00	100.00	255000.00
1.29	Excavation in jade masonry	2650.00	100.00	265000.00
1.30	Excavation in turquoise masonry	2750.00	100.00	275000.00
1.31	Excavation in malachite masonry	2850.00	100.00	285000.00
1.32	Excavation in jasper masonry	2950.00	100.00	295000.00
1.33	Excavation in obsidian masonry	3050.00	100.00	305000.00
1.34	Excavation in onyx masonry	3150.00	100.00	315000.00
1.35	Excavation in nephrite masonry	3250.00	100.00	325000.00
1.36	Excavation in jade masonry	3350.00	100.00	335000.00
1.37	Excavation in turquoise masonry	3450.00	100.00	345000.00
1.38	Excavation in malachite masonry	3550.00	100.00	355000.00
1.39	Excavation in jasper masonry	3650.00	100.00	365000.00
1.40	Excavation in obsidian masonry	3750.00	100.00	375000.00
1.41	Excavation in onyx masonry	3850.00	100.00	385000.00
1.42	Excavation in nephrite masonry	3950.00	100.00	395000.00
1.43	Excavation in jade masonry	4050.00	100.00	405000.00
1.44	Excavation in turquoise masonry	4150.00	100.00	415000.00
1.45	Excavation in malachite masonry	4250.00	100.00	425000.00
1.46	Excavation in jasper masonry	4350.00	100.00	435000.00
1.47	Excavation in obsidian masonry	4450.00	100.00	445000.00
1.48	Excavation in onyx masonry	4550.00	100.00	455000.00
1.49	Excavation in nephrite masonry	4650.00	100.00	465000.00
1.50	Excavation in jade masonry	4750.00	100.00	475000.00

Contract Agreement for Construction of Public Works

Contract Agreement for Construction of Public Works



Ontario Power Generation  
100 King Street West, Toronto, Ontario M5X 1C5

**CREA - RS**

Ontario Power Generation  
100 King Street West, Toronto, Ontario M5X 1C5

**1234209**

Ontario Power Generation, Regulatory, Auditing & Compliance Services Group

Approved 12/15/2014

1. This is a document that contains information that is confidential or otherwise subject to special access.

2. This document is intended for use by the Ontario Power Generation staff and is not to be distributed outside of the organization.

3. This document is not to be used for any other purpose than that for which it was prepared and is not to be used for any other purpose than that for which it was prepared.

4. This document is not to be used for any other purpose than that for which it was prepared.

5. This document is not to be used for any other purpose.

Ontario Power Generation, Regulatory, Auditing & Compliance Services Group

For information only - not to be used for any other purpose than that for which it was prepared.



**CREA-RS**





Yükseköğretim Kurulu Başkanlığı  
T.C. Millî Eğitim Bakanlığı

**CREA - RS**

Yükseköğretim Kurulu Başkanlığı  
**1234310**  
Sistem No: 123456789

1. Bu belge, yükseköğretim kurumları tarafından hazırlanan ve sunulan eğitim programlarının değerlendirilmesini amaçlar.

2. Bu belge, yükseköğretim kurumları tarafından hazırlanan ve sunulan eğitim programlarının değerlendirilmesini amaçlar. Bu belge, yükseköğretim kurumları tarafından hazırlanan ve sunulan eğitim programlarının değerlendirilmesini amaçlar.

3. Bu belge, yükseköğretim kurumları tarafından hazırlanan ve sunulan eğitim programlarının değerlendirilmesini amaçlar. Bu belge, yükseköğretim kurumları tarafından hazırlanan ve sunulan eğitim programlarının değerlendirilmesini amaçlar.

4. Bu belge, yükseköğretim kurumları tarafından hazırlanan ve sunulan eğitim programlarının değerlendirilmesini amaçlar. Bu belge, yükseköğretim kurumları tarafından hazırlanan ve sunulan eğitim programlarının değerlendirilmesini amaçlar.

5. Bu belge, yükseköğretim kurumları tarafından hazırlanan ve sunulan eğitim programlarının değerlendirilmesini amaçlar.

Yükseköğretim Kurulu Başkanlığı  
T.C. Millî Eğitim Bakanlığı

Yükseköğretim Kurulu Başkanlığı  
T.C. Millî Eğitim Bakanlığı







Conselho Brasileiro de Desenvolvimento Científico e Tecnológico  
Academia Brasileira de Ciências

CREA - RS

Page 2  
Formulário de Registro de Atividades

1234211

Conselho Brasileiro de Desenvolvimento Científico e Tecnológico - Conselho Brasileiro de Registro de Atividades

Atividade 00000000

Atividade 00000000 - Descrição da atividade e/ou projeto de pesquisa

Atividade 00000000 - Descrição da atividade e/ou projeto de pesquisa

Atividade 00000000 - Descrição da atividade e/ou projeto de pesquisa

Atividade 00000000 - Descrição da atividade e/ou projeto de pesquisa

Atividade 00000000

Atividade 00000000 - Descrição da atividade e/ou projeto de pesquisa

Conselho Brasileiro de Desenvolvimento Científico e Tecnológico - Conselho Brasileiro de Registro de Atividades

Av. Itália km 8 - CEP 91247-900

13050-900, Fone: (51) 3333-3333



CREA - RS



Concurso Público de Provas de Títulos e Provas de Habilidades Específicas para o Cargo de Professor de Educação Básica - Nível Superior - FURG

O candidato deve apresentar o original do documento de identidade nº 1.234.567.890, em vigor, em conformidade com o Edital de Provas de Títulos e Provas de Habilidades Específicas para o Cargo de Professor de Educação Básica - Nível Superior - FURG, em conformidade com o Edital de Provas de Títulos e Provas de Habilidades Específicas para o Cargo de Professor de Educação Básica - Nível Superior - FURG, em conformidade com o Edital de Provas de Títulos e Provas de Habilidades Específicas para o Cargo de Professor de Educação Básica - Nível Superior - FURG.

**PROVA DE TÍTULOS E PROVAS DE HABILIDADES ESPECÍFICAS**

Nome do Candidato(a): **XX**

Nome completo do(a) candidato(a): **XX**

CPF: **XXXXXXXXXX**

Assinatura do(a) candidato(a): **XX**

**PROVA DE TÍTULOS**

Nome do(a) candidato(a): **XX**

CPF: **XXXXXXXXXX**

Assinatura do(a) candidato(a): **XX**

**PROVA DE HABILIDADES ESPECÍFICAS**

Nome do(a) candidato(a): **XX**

CPF: **XXXXXXXXXX**

Assinatura do(a) candidato(a): **XX**

Item	Descrição do Título / Prova	Valor	Total
1	Diploma de Graduação em Educação	10,00	10,00
2	Diploma de Pós-Graduação em Educação	10,00	20,00
3	Diploma de Mestrado em Educação	10,00	30,00
4	Diploma de Doutorado em Educação	10,00	40,00
5	Publicações em periódicos de educação	10,00	50,00
6	Outros títulos e provas de habilidades específicas	10,00	60,00

**PROVA DE TÍTULOS E PROVAS DE HABILIDADES ESPECÍFICAS**

Nome do(a) candidato(a): **XX**

CPF: **XXXXXXXXXX**

Assinatura do(a) candidato(a): **XX**

**PROVA DE TÍTULOS E PROVAS DE HABILIDADES ESPECÍFICAS**

Nome do(a) candidato(a): **XX**

CPF: **XXXXXXXXXX**


Assinatura do(a) candidato(a): **XX**

Assinatura do(a) candidato(a): **XX**

Assinatura do(a) responsável(a): **XX**

Assinatura do(a) responsável(a): **XX**

O candidato declara que o conteúdo das informações fornecidas é verdadeiro e que não se encontra impedido de prestar o concurso público.



National Council of Agricultural Experimentation and Research  
 New Delhi - 110 001

**CREA - RS**

1147 (2003) (2003) (2003)

**1234212**

Central Research & Experimental, Agricultural & Horticultural Research Station, New Delhi

1. (1) This is a preliminary report of the results of the research work carried out during the period 1998-99.

2. (1) This is a preliminary report of the results of the research work carried out during the period 1998-99. The results of the research work carried out during the period 1998-99 are given in the following table.

3. (1) This is a preliminary report of the results of the research work carried out during the period 1998-99. The results of the research work carried out during the period 1998-99 are given in the following table.

4. (1) This is a preliminary report of the results of the research work carried out during the period 1998-99. The results of the research work carried out during the period 1998-99 are given in the following table.

5. (1) This is a preliminary report of the results of the research work carried out during the period 1998-99.

Central Research & Experimental, Agricultural & Horticultural Research Station, New Delhi

For further details, contact the Director,  
 Central Research & Experimental, Agricultural & Horticultural Research Station,  
 New Delhi - 110 001



**CREA - RS**




... ..  
... ..  
... ..

... ..  
... ..  
... ..

Sl. No.	Description	Rate	Area	Total
1	...	...	...	...
2	...	...	...	...
3	...	...	...	...
4	...	...	...	...
5	...	...	...	...
6	...	...	...	...
7	...	...	...	...
8	...	...	...	...
9	...	...	...	...
10	...	...	...	...
11	...	...	...	...
12	...	...	...	...
13	...	...	...	...
14	...	...	...	...
15	...	...	...	...
16	...	...	...	...
17	...	...	...	...
18	...	...	...	...
19	...	...	...	...
20	...	...	...	...
21	...	...	...	...
22	...	...	...	...
23	...	...	...	...
24	...	...	...	...
25	...	...	...	...
26	...	...	...	...
27	...	...	...	...
28	...	...	...	...
29	...	...	...	...
30	...	...	...	...
31	...	...	...	...
32	...	...	...	...
33	...	...	...	...
34	...	...	...	...
35	...	...	...	...
36	...	...	...	...
37	...	...	...	...
38	...	...	...	...
39	...	...	...	...
40	...	...	...	...
41	...	...	...	...
42	...	...	...	...
43	...	...	...	...
44	...	...	...	...
45	...	...	...	...
46	...	...	...	...
47	...	...	...	...
48	...	...	...	...
49	...	...	...	...
50	...	...	...	...
51	...	...	...	...
52	...	...	...	...
53	...	...	...	...
54	...	...	...	...
55	...	...	...	...
56	...	...	...	...
57	...	...	...	...
58	...	...	...	...
59	...	...	...	...
60	...	...	...	...
61	...	...	...	...
62	...	...	...	...
63	...	...	...	...
64	...	...	...	...
65	...	...	...	...
66	...	...	...	...
67	...	...	...	...
68	...	...	...	...
69	...	...	...	...
70	...	...	...	...
71	...	...	...	...
72	...	...	...	...
73	...	...	...	...
74	...	...	...	...
75	...	...	...	...
76	...	...	...	...
77	...	...	...	...
78	...	...	...	...
79	...	...	...	...
80	...	...	...	...
81	...	...	...	...
82	...	...	...	...
83	...	...	...	...
84	...	...	...	...
85	...	...	...	...
86	...	...	...	...
87	...	...	...	...
88	...	...	...	...
89	...	...	...	...
90	...	...	...	...
91	...	...	...	...
92	...	...	...	...
93	...	...	...	...
94	...	...	...	...
95	...	...	...	...
96	...	...	...	...
97	...	...	...	...
98	...	...	...	...
99	...	...	...	...
100	...	...	...	...

... ..  
... ..  
... ..

... ..  
... ..  
... ..



Associação de Acadêmicos Brasileiros - AAB  
Fundada em 1926, atualizada em 1964

CREA - RS

Associação Brasileira de Engenharia - ABE  
Associação Brasileira de Arquitetos - ABA

1334213

Conselho Superior de Engenharia, Arquitetura e Agrimensura do Rio Grande do Sul - Conselho Superior

Este documento constitui parte integrante do processo de registro profissional e não pode ser reproduzido, total ou parcialmente, sem a autorização expressa do Conselho Superior de Engenharia, Arquitetura e Agrimensura do Rio Grande do Sul - Conselho Superior.

Associação de Acadêmicos Brasileiros - AAB

Av. Brasil, 1200 - 91120-000 - Porto Alegre - RS

**Atentamente e solidário, desta Carteira, deve ser conferido no ato de:**  
**Renovação de registro profissional, via Sistema - EAT.**

1. Este documento constitui parte integrante do processo de registro profissional e não pode ser reproduzido, total ou parcialmente, sem a autorização expressa do Conselho Superior de Engenharia, Arquitetura e Agrimensura do Rio Grande do Sul - Conselho Superior.

2. Este documento constitui parte integrante do processo de registro profissional e não pode ser reproduzido, total ou parcialmente, sem a autorização expressa do Conselho Superior de Engenharia, Arquitetura e Agrimensura do Rio Grande do Sul - Conselho Superior.

3. Este documento constitui parte integrante do processo de registro profissional e não pode ser reproduzido, total ou parcialmente, sem a autorização expressa do Conselho Superior de Engenharia, Arquitetura e Agrimensura do Rio Grande do Sul - Conselho Superior.

4. Este documento constitui parte integrante do processo de registro profissional e não pode ser reproduzido, total ou parcialmente, sem a autorização expressa do Conselho Superior de Engenharia, Arquitetura e Agrimensura do Rio Grande do Sul - Conselho Superior.

5. Este documento constitui parte integrante do processo de registro profissional e não pode ser reproduzido, total ou parcialmente, sem a autorização expressa do Conselho Superior de Engenharia, Arquitetura e Agrimensura do Rio Grande do Sul - Conselho Superior.

6. Este documento constitui parte integrante do processo de registro profissional e não pode ser reproduzido, total ou parcialmente, sem a autorização expressa do Conselho Superior de Engenharia, Arquitetura e Agrimensura do Rio Grande do Sul - Conselho Superior.

Conselho Superior de Engenharia, Arquitetura e Agrimensura do Rio Grande do Sul

Av. Itália, 1000 - 91120-000 - Porto Alegre - RS

Tel. (51) 3333-1111 - Fax (51) 3333-1111



CREA - RS



STATE OF KARNATAKA, DEPARTMENT OF FISHERIES, BANGALORE  
KARNATAKA DEPARTMENT OF FISHERIES, BANGALORE  
KARNATAKA DEPARTMENT OF FISHERIES, BANGALORE

Sl. No.	Particulars	Amount	Amount
1	...	...	...
2	...	...	...
3	...	...	...
4	...	...	...
5	...	...	...
6	...	...	...
7	...	...	...
8	...	...	...
9	...	...	...
10	...	...	...
11	...	...	...
12	...	...	...
13	...	...	...
14	...	...	...
15	...	...	...
16	...	...	...
17	...	...	...
18	...	...	...
19	...	...	...
20	...	...	...
21	...	...	...
22	...	...	...
23	...	...	...
24	...	...	...
25	...	...	...
26	...	...	...
27	...	...	...
28	...	...	...
29	...	...	...
30	...	...	...
31	...	...	...
32	...	...	...
33	...	...	...
34	...	...	...
35	...	...	...
36	...	...	...
37	...	...	...
38	...	...	...
39	...	...	...
40	...	...	...
41	...	...	...
42	...	...	...
43	...	...	...
44	...	...	...
45	...	...	...
46	...	...	...
47	...	...	...
48	...	...	...
49	...	...	...
50	...	...	...
51	...	...	...
52	...	...	...
53	...	...	...
54	...	...	...
55	...	...	...
56	...	...	...
57	...	...	...
58	...	...	...
59	...	...	...
60	...	...	...
61	...	...	...
62	...	...	...
63	...	...	...
64	...	...	...
65	...	...	...
66	...	...	...
67	...	...	...
68	...	...	...
69	...	...	...
70	...	...	...
71	...	...	...
72	...	...	...
73	...	...	...
74	...	...	...
75	...	...	...
76	...	...	...
77	...	...	...
78	...	...	...
79	...	...	...
80	...	...	...
81	...	...	...
82	...	...	...
83	...	...	...
84	...	...	...
85	...	...	...
86	...	...	...
87	...	...	...
88	...	...	...
89	...	...	...
90	...	...	...
91	...	...	...
92	...	...	...
93	...	...	...
94	...	...	...
95	...	...	...
96	...	...	...
97	...	...	...
98	...	...	...
99	...	...	...
100	...	...	...

...



Estado do Rio Grande do Sul  
 Ministério da Educação e do Esporte

**CREA - RS**

Forma 2  
 CRI de Registro de Engenharia  
 1234214  
 Anuário 2014/2015

Conselho Regional de Engenharia, Arquitetura e Agrimensura do Rio Grande do Sul

Este documento constitui parte integrante do processo de registro de profissionais inscritos no CREA-RS e constitui documento de caráter informativo e não constitui instrumento de validade jurídica.

Assinado em nome do(a) Presidente(a) do CREA-RS em 12/05/2014  
 Dr. (a) [Nome] - [Cargo] - [Assinatura]

**Autenticidade e validade deste certidão decorre sua conferência no site do CREA-RS ([www.crea.rs.org.br](http://www.crea.rs.org.br)) ou telefone - (51) 3011-1111**

017 - Inscrição profissional em nome do(a) profissional(a) inscrito(a) no CREA-RS

017 - Inscrição profissional em nome do(a) profissional(a) inscrito(a) no CREA-RS

017 - Inscrição profissional em nome do(a) profissional(a) inscrito(a) no CREA-RS

017 - Inscrição profissional em nome do(a) profissional(a) inscrito(a) no CREA-RS

Conselho Regional de Engenharia, Arquitetura e Agrimensura do Rio Grande do Sul  
 Rua [Endereço], nº [Número], [Cidade] - RS  
 Tel: (51) 3011-1111 - Fax: (51) 3011-1112





General Report on the Quality of Education in the School in the


Annual Report

REPORT ON THE QUALITY OF EDUCATION IN THE SCHOOL IN THE ANNUAL REPORT

Category	Indicator	Value	Target	Comments
1. Quality of Education	1.1. Quality of Learning	85.5	85.0	Good
	1.2. Quality of Teaching	88.0	87.0	Good
	1.3. Quality of Assessment	82.0	81.0	Good
	1.4. Quality of Learning Environment	80.0	79.0	Good
	1.5. Quality of Learning Resources	78.0	77.0	Good
	1.6. Quality of Learning Outcomes	85.0	84.0	Good
	1.7. Quality of Learning Processes	83.0	82.0	Good
	1.8. Quality of Learning Results	81.0	80.0	Good
	1.9. Quality of Learning Conditions	79.0	78.0	Good
	1.10. Quality of Learning Environment	77.0	76.0	Good
2. Quality of Education	2.1. Quality of Learning	85.5	85.0	Good
	2.2. Quality of Teaching	88.0	87.0	Good
	2.3. Quality of Assessment	82.0	81.0	Good
	2.4. Quality of Learning Environment	80.0	79.0	Good
	2.5. Quality of Learning Resources	78.0	77.0	Good
	2.6. Quality of Learning Outcomes	85.0	84.0	Good
	2.7. Quality of Learning Processes	83.0	82.0	Good
	2.8. Quality of Learning Results	81.0	80.0	Good
	2.9. Quality of Learning Conditions	79.0	78.0	Good
	2.10. Quality of Learning Environment	77.0	76.0	Good

Summary of the Quality of Education in the School in the Annual Report

CONCLUSION: The quality of education in the school in the annual report is good. The school has achieved its goals and objectives. The quality of education is high and the school is a good example of a quality school.



Estado do Rio Grande do Sul  
 Ministério do Meio Ambiente

**CREA - RS**

SECRETARIA DE GESTÃO DE ATIVIDADES

**1334215**

Conselho Regional de Engenharia, Arquitetura e Agrimensura do Rio Grande do Sul

www.crea-rs.org.br

01 - O(a) profissional responsável por este documento que contém o  
 registro de matrícula no CREA

02 - O(a) profissional responsável pelo registro profissional no CREA  
 (Membro Titular ou Suplente) que contém o(a) registro de matrícula  
 profissional no CREA e que também contém o(a) registro de matrícula  
 profissional no CREA e que também contém o(a) registro de matrícula  
 profissional no CREA

03 - O(a) profissional responsável pelo registro profissional no CREA

04 - O(a) profissional responsável por este documento que contém o(a) registro  
 profissional no CREA e que também contém o(a) registro de matrícula  
 profissional no CREA

05 - Matrícula profissional no CREA e que também contém o(a) registro de matrícula  
 profissional no CREA e que também contém o(a) registro de matrícula  
 profissional no CREA

06 - O(a) profissional responsável pelo registro profissional no CREA

Conselho Regional de Engenharia, Arquitetura e Agrimensura do Rio Grande do Sul

Rua Voluntários da Pátria, 100 - 91040-000 - Porto Alegre - RS

Tel: 51 3033.1000 - Fax: 51 3033.1001



**CREA - RS**

Conselho Regional de Engenharia, Arquitetura e Agrimensura do Rio Grande do Sul



SECRETARIA DE ECONOMIA E FINANÇAS  
SECRETARIA DE GESTÃO DE RECURSOS HUMANOS

CREA - RS

PROVA DE CONHECIMENTOS ESPECÍFICOS

1234318

Código Regional de Engenharia, Arquitetura e Agrimensura do Rio Grande do Sul

PROVA OBJETIVA


CONHECIMENTOS ESPECÍFICOS DE ENGENHEIRO(A) EM ENGENHARIA DE ENFERMAGEM - PROVA DE CONHECIMENTOS ESPECÍFICOS DE ENFERMAGEM - PROVA OBJETIVA

PROVA DE CONHECIMENTOS ESPECÍFICOS DE ENFERMAGEM - PROVA OBJETIVA

Questão	Resposta	Nota	Observações
1. O processo de avaliação de risco é fundamental para a identificação de perigos e a determinação das medidas de controle necessárias para a prevenção de acidentes. Assinale a alternativa correta:	<input type="checkbox"/> A) O risco é a combinação de perigo e vulnerabilidade.	0,00	
2. Segundo a Norma Reguladora nº 32, a avaliação de risco deve considerar:	<input type="checkbox"/> B) A magnitude do dano potencial e a probabilidade de ocorrência.	0,00	
3. O método de avaliação de risco baseado na análise de modos e efeitos de falha (AMEF) é utilizado para:	<input type="checkbox"/> C) Identificar as causas e os efeitos de falhas em um sistema.	0,00	
4. O método de avaliação de risco baseado na análise de árvore de falhas (ATA) é utilizado para:	<input type="checkbox"/> D) Identificar as causas e os efeitos de falhas em um sistema.	0,00	
5. O método de avaliação de risco baseado na análise de modos e efeitos de falha (AMEF) é utilizado para:	<input type="checkbox"/> E) Identificar as causas e os efeitos de falhas em um sistema.	0,00	
6. O método de avaliação de risco baseado na análise de modos e efeitos de falha (AMEF) é utilizado para:	<input type="checkbox"/> F) Identificar as causas e os efeitos de falhas em um sistema.	0,00	
7. O método de avaliação de risco baseado na análise de modos e efeitos de falha (AMEF) é utilizado para:	<input type="checkbox"/> G) Identificar as causas e os efeitos de falhas em um sistema.	0,00	
8. O método de avaliação de risco baseado na análise de modos e efeitos de falha (AMEF) é utilizado para:	<input type="checkbox"/> H) Identificar as causas e os efeitos de falhas em um sistema.	0,00	
9. O método de avaliação de risco baseado na análise de modos e efeitos de falha (AMEF) é utilizado para:	<input type="checkbox"/> I) Identificar as causas e os efeitos de falhas em um sistema.	0,00	
10. O método de avaliação de risco baseado na análise de modos e efeitos de falha (AMEF) é utilizado para:	<input type="checkbox"/> J) Identificar as causas e os efeitos de falhas em um sistema.	0,00	

PROVA DE CONHECIMENTOS ESPECÍFICOS DE ENFERMAGEM - PROVA OBJETIVA

PROVA DE CONHECIMENTOS ESPECÍFICOS DE ENFERMAGEM - PROVA OBJETIVA



Conselho de Engenharia, Arquitetura e Agronomia do Rio Grande do Sul  
CREA - RS

CREA - RS

Registro Profissional de Engenharia

1234318

Assinatura: [Assinatura]

001 - [Descrição do serviço]

002 - [Descrição do serviço]

003 - [Descrição do serviço]

004 - [Descrição do serviço]

005 - [Descrição do serviço]

Conselho Regional de Engenharia, Arquitetura e Agronomia do Rio Grande do Sul  
Rua [Endereço] nº [Número], CEP [Código Postal]  
Telefone [Número] - [Número] - [Número]







ಕರ್ನಾಟಕ ಸರ್ಕಾರ  
ಬೆಂಗಳೂರು, 560 002

**CREA - RS**

ಸರ್ಕಾರೀ ಸೇವೆಗಳಿಗೆ ಅರ್ಜಿ

**1234215**

ಕರ್ನಾಟಕ ಸರ್ಕಾರದ ಸೇವೆಗಳಿಗೆ ಅರ್ಜಿ

ಅರ್ಜಿ ಸಂಖ್ಯೆ

1. (1) ಅರ್ಜಿ ಸಲ್ಲಿಸುವುದಕ್ಕೆ ಮೊದಲೇ ಅಭ್ಯರ್ಥಿಯು ಈ ಕೆಳಕಂಡಂತಿರುವ  
ಅರ್ಜಿ ಸಲ್ಲಿಸುವುದಕ್ಕೆ ಮೊದಲೇ

2. (2) ಅರ್ಜಿ ಸಲ್ಲಿಸುವುದಕ್ಕೆ ಮೊದಲೇ ಅಭ್ಯರ್ಥಿಯು ಈ ಕೆಳಕಂಡಂತಿರುವ  
ಅರ್ಜಿ ಸಲ್ಲಿಸುವುದಕ್ಕೆ ಮೊದಲೇ

3. (3) ಅರ್ಜಿ ಸಲ್ಲಿಸುವುದಕ್ಕೆ ಮೊದಲೇ ಅಭ್ಯರ್ಥಿಯು ಈ ಕೆಳಕಂಡಂತಿರುವ  
ಅರ್ಜಿ ಸಲ್ಲಿಸುವುದಕ್ಕೆ ಮೊದಲೇ

4. (4) ಅರ್ಜಿ ಸಲ್ಲಿಸುವುದಕ್ಕೆ ಮೊದಲೇ ಅಭ್ಯರ್ಥಿಯು ಈ ಕೆಳಕಂಡಂತಿರುವ  
ಅರ್ಜಿ ಸಲ್ಲಿಸುವುದಕ್ಕೆ ಮೊದಲೇ

5. (5) ಅರ್ಜಿ ಸಲ್ಲಿಸುವುದಕ್ಕೆ ಮೊದಲೇ

ಕರ್ನಾಟಕ ಸರ್ಕಾರದ ಸೇವೆಗಳಿಗೆ ಅರ್ಜಿ

ಬೆಂಗಳೂರು, 560 002  
1234215



**EG0112**



**ATESTADO DE PRESTAÇÃO DE SERVIÇOS TÉCNICOS DE CONSULTORIA**

O Estado do Rio Grande do Sul, através da Fundação Estadual de Planejamento Territorial e Regional - METROPLAN, inscrita no Cadastro Nacional de Pessoas Jurídicas - CNPJ sob o nº 03.000.000/0001-06, com sede na Rua Carlos Chagas, nº 25, 2º, 2º e 3º andares, em Porto Alegre/RS, ATENA, para os serviços técnicos de projeto de engenharia e arquitetura, inscrita no CNPJ sob o nº 03.000.000/0001-06, inscrita, a "Preleta Final de Engenharia da Rua de Litoral, Lote 8, Tronco de marítimas de Sangri-6/RS, com extensão de 13,46 km"

**1. INFORMAÇÕES E DADOS CONTRATUAIS**

- Tipo/Identificação da Licitação (concorrência Técnica e Preço nº 04/07690/2008)
- Processo Administrativo: 00120-138408/8
- Data de Licitação: 10/12/2008
- Contrato nº: 001/2008
- Data de assinatura do Contrato: 26/02/2009
- Data de início dos serviços: 26/02/2009
- Sistema de Pagamento de Serviços: 001/2008
- Prazo contratual: 120 dias
- Termo Aditivo (01) - prorrogação de prazo em 60 dias
- Termo Aditivo (02) - prorrogação de prazo em 60 dias
- Prazo de Execução Total: 300 dias
- Valor do Contrato: R\$ 24.834,17
- Objeto das Recursos/Outros (Operacional: Atividade/Projeto 3117, Operação 4.4.05.5), Anexo 2003

**2. LOCALIZAÇÃO DO TRONCO**

O Tronco de projeto de ruínas decoradas Av. de Litoral, Lote 8, está inserido no plano direcional de urbanização urbana do Litoral turístico e faz o fecho do espaço e termina entre as avenidas laterais de São Gabriel. A extensão total do tronco entre Petrópolis do Sul e Torres é de aproximadamente 13,46 km.

O Lote 8 - Tronco de Sangri-6, da Av. de Litoral, para o qual foi elaborado o projeto de engenharia, arquitetura e projetos complementares para a Direção dos municípios de Colônia e Sangri-6 e a Direção, entre os municípios de Sangri-6 e Capão de Leão.

No tocante ao valor do projeto (PP) os preços são R\$ 4.834.405,00 e R\$ 248.844,17, correspondente aos 24.834,17 (vinte e quatro mil e oitenta e sete reais).

**3. FICHA TÉCNICA DO PROJETO DE EXECUÇÃO**

A seguir são listados os serviços mínimos que compõem a Ficha Técnica do Projeto de Engenharia:

**3.1) FICHA TÉCNICA**

A ficha técnica final do tronco proposta para o Lote 8, que contempla também custos com todo o projeto, está inserida no anexo.

- Lotação: 01 (01) lotes em Petrópolis do Sul e Capão de Leão

Fundação Estadual de Planejamento Territorial e Regional

Rua Carlos Chagas, nº 25, 2º e 3º andares, CEP 91240-000, Porto Alegre, RS, Brasil

Telefone: (51) 3011-2100 / 3011-2101 / 3011-2102 / 3011-2103 / 3011-2104 / 3011-2105 / 3011-2106 / 3011-2107 / 3011-2108 / 3011-2109 / 3011-2110 / 3011-2111 / 3011-2112 / 3011-2113 / 3011-2114 / 3011-2115 / 3011-2116 / 3011-2117 / 3011-2118 / 3011-2119 / 3011-2120 / 3011-2121 / 3011-2122 / 3011-2123 / 3011-2124 / 3011-2125 / 3011-2126 / 3011-2127 / 3011-2128 / 3011-2129 / 3011-2130 / 3011-2131 / 3011-2132 / 3011-2133 / 3011-2134 / 3011-2135 / 3011-2136 / 3011-2137 / 3011-2138 / 3011-2139 / 3011-2140 / 3011-2141 / 3011-2142 / 3011-2143 / 3011-2144 / 3011-2145 / 3011-2146 / 3011-2147 / 3011-2148 / 3011-2149 / 3011-2150 / 3011-2151 / 3011-2152 / 3011-2153 / 3011-2154 / 3011-2155 / 3011-2156 / 3011-2157 / 3011-2158 / 3011-2159 / 3011-2160 / 3011-2161 / 3011-2162 / 3011-2163 / 3011-2164 / 3011-2165 / 3011-2166 / 3011-2167 / 3011-2168 / 3011-2169 / 3011-2170 / 3011-2171 / 3011-2172 / 3011-2173 / 3011-2174 / 3011-2175 / 3011-2176 / 3011-2177 / 3011-2178 / 3011-2179 / 3011-2180 / 3011-2181 / 3011-2182 / 3011-2183 / 3011-2184 / 3011-2185 / 3011-2186 / 3011-2187 / 3011-2188 / 3011-2189 / 3011-2190 / 3011-2191 / 3011-2192 / 3011-2193 / 3011-2194 / 3011-2195 / 3011-2196 / 3011-2197 / 3011-2198 / 3011-2199 / 3011-2200



- Metro Pista Dupla Barrocas - 104,00m (Pista Dupla)
- Metro Pista 3m - 400,00m (Pista Dupla)
- Calçada Rua Rio da Coruja - 407,00m
- Estação total controlada e estaciona - 11,00 km
- Estação total programada - 12.000,00m

3.1) Tipo de Teto

As obras de Injeção foram projetadas 10 diferentes Tipos de Seções Transversais, para garantir variedade entre L101 e L108, conforme a seguir:

A altura dos dois pilares de concreto, ambos retos, independentemente, isoladamente e podendo variar de acordo com a largura total disponível, sendo que cada pilar de concreto foi dimensionado para uma altura de 2 vezes do comprimento do braço de largura total (L=2xbr), resultando a uma área transversal de seção de 2,40m no comprimento de 1,20m. A altura de concreto controlada varia de 1,20 a 9,0m, dependendo da largura mínima dos pilares (L=1,20m).

3.2) Tipo de Pavimento

O pavimento das duas pilares de concreto foi projetado com investimento em Concreto Armado (CRA) e Base Granulada (BGR) Gradada e Produto Final de Baixa Porosidade (FAB). Os encaminhamentos e encaminhamentos foram projetados em Tratamento Superficial Duplo, com Base Granulada (BGR) Gradada e Flocada. O pavimento das coburas foi projetado em Tratamento Superficial Duplo (TSD) com Base Granulada.

3.4) Paredes

Os muros, com largura variam entre 1,20 e 1,00m, foram projetados com investimento em concreto simples, dependendo das alturas e Seis.

3.5) Aberturas

Foram projetadas 8 (oito) aberturas com variadas características técnicas, como detalhadamente:

Intervenção	Área (m²)	Localização	Final
L101	12+77	Av. Liberdade (Av. Paraguaná) entre com Av. Damasceno	Entrada de Rua
L102	2+054	Av. Liberdade (Av. Paraguaná) entre com Av. Central	Entrada de Rua
L103	3+126	Av. Liberdade (Rua Paula com Paraguaná)	Avançado
L104	4+324	Av. Liberdade (Av. Paraguaná) com Av. Central	Metade
L105	4+000	Av. Liberdade (Av. Paraguaná e Av. Brasília Riser)	Plano
L106	6+396	Av. Liberdade (Av. Paraguaná) com Av. Henrique Filadelfo	Entrada
L107	7+220	Av. Liberdade (Av. Paraguaná) com R. Rio Santa	Entrada
L107	8+070	Av. Liberdade (Av. Paraguaná) com Av. São José (Flecha)	Entrada e Abertura
L108	10+900	Av. Liberdade (Av. Parque Central) sul com Av. Central	Abertura

3.6) Drenagem

A drenagem projetada consistiu de fisuras e de Furos Perforados ao longo do todo o trecho. Foram previstas um BOC 1,20x1,50m, quatro BOC 3,00x2,00 e sete drenos tipo L100. A rede passou na propriedade com Furos de Injeção de Polímero Densidade (PDM), H=1,50 e Diâmetro 100mm, no perfil C425, com todo de 60 unidades.



# METROPLAN

## 1.7) Instalação

No comprimento orientado horizontal e vertical ao longo do túnel e túneis, respectivamente, 100% das 100 placas, 200 metros, 12,000 m<sup>2</sup> de instalação horizontal e 200m de altura vertical.

## 1.8) Instalação externa

No instalações externas foram previstas 14 metros de túneis, 100 placas de instalação, 12000m<sup>2</sup> de instalação de horizontal e 100 metros de altura, entre outros itens (placas, pintura, instalação de instalação).

2.1) Transporte e Instalação de placas em comprimento, instalação de 100 metros, especificação para placas de instalação (placas com foto, 1000m de altura e 1000m), instalação, entre os pontos para a instalação externa.

## 4 Estudos e Programa Realização

a) Estudo Topográfico: levantamento topográfico, levantamento interno (interiores, pontos, túneis, etc.); estudo de nível e das partes adjacentes (PI, PI, PI, PI, PI e PI); levantamento e topografia interna do túnel com a faixa de 100 e 100m levantamento de seção transversal a cada 20m e instalação de interseções com a 100m de nível.

b) Estudo Geométrico: instalação de túneis e pontos geodésicos (planimetria no plano, entre túneis, instalação e 100m) entre outros itens (placas, instalação externa, instalação de PI).

c) Estudo de túneis: determinação de túneis de

d) Estudo Hidrológico: instalação e análise das partes internas (placas de túneis, determinação de túneis PI) e instalação das instalações planas e instalação túneis.

e) Projeto Geométrico: estudo de alternativas, definição de eixos de projeto com estudo de nível e documento de projeto; definição das seções transversais (por túneis, túneis, túneis e túneis); projeto de projeto de instalação; definição das seções transversais e levantamento do projeto; túneis e estudo de nível de projeto de instalação sobre as seções geodésicas.

f) Projeto de Instalação: definição das áreas de instalação; projeto de instalação; projeto de projeto com definição das faixas de nível com os túneis, túneis de 100m, túneis, túneis, túneis, túneis, etc.; instalação de túneis (túneis instalação externa) e instalação para a faixa de túneis.

g) Projeto de Instalação: instalação das áreas de túneis e túneis (por seções transversais, nível das seções de instalação; instalação das seções de 100m, túneis, túneis e túneis) e instalação e instalação respectivas das áreas de túneis.

h) Projeto de Instalação: definição de túneis de túneis com (instalação túneis (100m); instalação de túneis para túneis (túneis túneis de 100m) e instalação de instalação de instalação.

i) Projeto de Instalação: projeto (100 túneis de túneis (túneis); túneis túneis, e túneis túneis de túneis túneis.

j) Projeto de Instalação

2



1



- projeto de avaliação ambiental em conformidade ao que dispõe o Plano Diretor de Trânsito Brasileiro (Lei nº 3.203, de 23 de setembro de 1987) e sua atualizaç. - atualização, a Resolução SARESP e Diretrizes de Curitiba, a Resolução Nº 001 de 23 de abril de 2004 e resolução de Nº 185 de 26 de agosto de 2005 do Conselho (avaliação vertical de tráfego/veículos);
- projeto de avaliação técnica conforme Resolução Nº 001 de 23 de abril de 2004;
- melhoramento de infraestrutura viária e instalações de placas com sinalização de pedágio, rampas e aspectos de acessibilidade;
- melhoramento de infraestrutura horizontal para melhorar os pavimentos, faixas de separação, marcos de transição de largura, vagas e divórcio de pista; detalhamento de sinalização de elementos de condução (sinalização) e suas especificações técnicas;

o) Projeto de Instalação: Lâminas refletores de placas de equipamentos e outros; detalhamento de mobiliário urbano com detalhamento e seleção de fontes, abrigos de ônibus e placas de sinalização; sinalização em pontos de parada de ônibus, com sinalização de linha e abrigos nos pontos de embarque/desembarque dos ônibus;

q) Projeto de Pedágio e sinalização: instalação dos equipamentos e lâminas; mobiliário dos pontos; sinalização dos procedimentos de placas; sinalização de conformação de divórcio para os dois sentidos etc;

rr) Avaliação de Impacto Ambiental: análise preliminar dos aspectos ambientais no projeto de trabalho, realizado com representantes de entidades de administração para-financ de nível de governo em nível de Secretaria Estadual (Secretaria de Transportes); inter-relatores dos diretores de Plano Diretor de Desenvolvimento Municipal e a Sistema de Planejamento e Gestão do município de Angra dos Reis, em especial quanto ao projeto de infraestrutura viária-rodoviária de Angra dos Reis;

s) Projeto de Caldeira: projeto preliminar, permeabilidade e avaliação de risco;

tt) Capacitação Técnica e Operativa dos Operários e Servidores; e

uu) Capacitação de Pessoal de Execução e Companhia Fiada para a Execução de OBRAS;

vv) Edição de Relatórios de Projeto e Plano Diretor (Decreto), sendo: Volume I - Sumário do Projeto (M); Volume II - Projeto de Instalação/Instalação (M) com total de 107 anexos; Volume Anexo I - Seções transversais e Vista de Serviço de Terceirização (M); Volume Anexo II - Estudo Geométrico (M); Volume Anexo III - Estudos de Topografia (M); Volume II - Orçamento (M).

**5. PRINCIPAIS QUANTIDADES DAS OBRAS PROPOSTAS**

5.1. Terceirização:

ITEM	UN	QUANTIDADE
OPERAÇÃO E MANUTENÇÃO DE SERVIÇOS	UN	1.000,00
INSTALAÇÃO E SUBSTITUIÇÃO DE LÂMINAS REFLETIVAS E DE SINALIZAÇÃO	UN	1.000,00
MANUTENÇÃO DE SINALIZAÇÃO DE SINALIZAÇÃO DE SINALIZAÇÃO	UN	1.000,00
INSTALAÇÃO E MANUTENÇÃO DE SINALIZAÇÃO DE SINALIZAÇÃO	UN	1.000,00
INSTALAÇÃO E MANUTENÇÃO DE SINALIZAÇÃO DE SINALIZAÇÃO	UN	1.000,00
INSTALAÇÃO E MANUTENÇÃO DE SINALIZAÇÃO DE SINALIZAÇÃO	UN	1.000,00
INSTALAÇÃO E MANUTENÇÃO DE SINALIZAÇÃO DE SINALIZAÇÃO	UN	1.000,00
INSTALAÇÃO E MANUTENÇÃO DE SINALIZAÇÃO DE SINALIZAÇÃO	UN	1.000,00



*[Handwritten signature]*





PROGRAMA 1001A	16	1.004.000
PROGRAMA 1001B	16	10.000.000
PROGRAMA 1001C	16	11.000.000
CONTA 2.001.0001.0001.0001.0000.0000.0000.0000.0000.0000.0000.0000.0000	16	10.000.000
CONTA 2.001.0001.0001.0001.0000.0000.0000.0000.0000.0000.0000.0000.0000	16	10.000.000
CONTA 2.001.0001.0001.0001.0000.0000.0000.0000.0000.0000.0000.0000.0000	16	1.000.000


**1.4) Simulação de Receitas e Despesas**

ITENS	UN	QUANTIDADE
ÁREA CIRCULAR (R\$ 1.700)	16	193.00
ÁREA QUADRADA (R\$ 4.700)	16	193.00
PLACA OCTOGONA (R\$ 4.000)	16	193.00
PLACA QUADRADA	16	14.00
PLACA TRIANGULAR	16	8.00
PLACA CIRCULAR	16	193.00
SUPORTE TRAPEZOIDAL DE 16 BARRAS (R\$ 600)	16	193.00
SUPORTE TRAPEZOIDAL DE 10 BARRAS (R\$ 450)	16	193.00
SUPORTE TRAPEZOIDAL DE 12 BARRAS (R\$ 540)	16	193.00
SUPORTE TRAPEZOIDAL DE 8 BARRAS (R\$ 360)	16	193.00
PL. PLANO DE 16 BARRAS - FUNDOS VERDE	16	893.00
PL. PLANO DE 16 BARRAS - AZUL	16	193.00
PL. C/16 - PLANO DE 16 BARRAS - COM 16 BARRAS	16	1.930.00
PL. C/16 - PLANO DE 16 BARRAS - COM 16 BARRAS	16	193.00
PL. C/16 - PLANO DE 16 BARRAS - COM 16 BARRAS	16	4.930.00
PL. C/16 - PLANO DE 16 BARRAS - COM 16 BARRAS	16	193.00
PL. C/16 - PLANO DE 16 BARRAS - COM 16 BARRAS	16	193.00
PL. C/16 - PLANO DE 16 BARRAS - COM 16 BARRAS	16	1.930.00
PL. C/16 - PLANO DE 16 BARRAS - COM 16 BARRAS	16	1.930.00
PLANO DE 16 BARRAS - COM 16 BARRAS	16	1.930.00
SIMPLICA	16	193.00
IMPRESSÃO EM FOLHAS (R\$ 0,00) - IMPRESSÃO - PLANO	16	193.00
SUPORTE TRAPEZOIDAL DE 16 BARRAS - COM 16 BARRAS	16	1.930.00
PL. C/16 - PLANO DE 16 BARRAS - COM 16 BARRAS	16	193.00
PL. C/16 - PLANO DE 16 BARRAS - COM 16 BARRAS	16	193.00
TACUETA 10X15 (R\$ 0,00) - IMPRESSÃO - PLANO	16	193.00
TACUETA 10X15 (R\$ 0,00) - IMPRESSÃO - PLANO	16	193.00
CAPAS METÁlicas	16	193.00

**1.5) Resumo Unificadas**

ITENS	UN	QUANTIDADE
ÁREA C/16	16	193.00





COMPL.	64	80,00
PLACA DE IDENTIFICAÇÃO DE VEICULO	64	80,00
PLAQUETA DE IDENTIFICAÇÃO DE VEICULO (VEICULO	64	80,00
CONTROLE LOMBO EM ERROS (SERVI. TRANSP. COLETA/DESCARTE)	64	80,00
CONTROLE LOMBO EM ERROS (SERVI. TRANSP. MANUTENÇÃO)	64	80,00
CONTROLE LOMBO EM ERROS (SERVI. TRANSP. DEPÓSITO/RETIRO)	64	80,00
SOMATÓRIOS DE CARGA DE VEICULO	64	80,00

2.3. Transporte e Manutenção

ITEM	UNID.	QUANTIDADE
COMPLEMENTO E DOTAÇÃO DE SERVIÇO TRANSP.	64	20.750,00
TRANSP. 00 - 0000 00 - 0000	64	46,00
PREST. DE TRANSP. 00 - 0000 00 - 0000	64	27,00
COMMAN. 00 - 0000 00 - 0000	64	2.100,00
COMBUSTIVEL 00 - 0000 00 - 0000	64	80,00
LOCOMOÇÃO 00 - 0000 00 - 0000 (VEICULO TRANSP. TRANSP. TRANSP.)	64	80,00
LOCOMOÇÃO 00 - 0000 00 - 0000 (VEICULO TRANSP. TRANSP. TRANSP.)	64	80,00
MANUT. 00 - 00 00 - 00 00 (SERVIÇO MANUTENÇÃO)	64	80,00
MANUT. MANUTENÇÃO 00 - 0000 00 - 0000 (SERVIÇO MANUTENÇÃO)	64	80,00
MANUTENÇÃO 00 - 0000 00 - 00 00 (SERVIÇO MANUTENÇÃO)	64	80,00
MANUTENÇÃO 00 - 0000 00 - 00 00 (SERVIÇO MANUTENÇÃO)	64	80,00
MANUTENÇÃO 00 - 0000 00 - 00 00 (SERVIÇO MANUTENÇÃO)	64	80,00
MANUTENÇÃO 00 - 0000 00 - 00 00 (SERVIÇO MANUTENÇÃO)	64	80,00



**6 Equipe Técnica**

São relacionados a seguir os principais membros da equipe técnica de nível superior que participaram dos estudos e projetos.

Nome	Endereço	Emprego CDEA	ATE IT*	Função/Atividade
Adel Faccin Neto	Eng. 024	0.400-0	000000	Responsável Técnico
Roberto L. Alvaro	Eng. 024	00.000-0	040000 e 040000	Coordenador Geral e Responsável Técnico
Luiz Carlos Pires Neto	Eng. 024	00.700-0	000000	Coordenador Técnico, Estudos Topográficos, Planos Geométricos e de Topografia
Cláudio Augusto	Eng. 024	11.200-0	000000	Coordenador Técnico, Planos de Engenharia
João César Sanches Neto	Eng. 024	00.000-0	000000	Planos Geométricos, Planos de Engenharia, Projetos de Instalações e Topografia Geral
Luiz Carlos	Eng. 024	00.540-0	000000	Estudos Geométricos e Planos de Engenharia
Renato José de Fátima Fagundes	Eng. 024	00.000-0	000000	Coordenador Técnico, Obras Complementares
Luiz Carlos Campos	Eng. 024	00.000-0	000000	Coordenador Técnico, Obras, Obras Complementares
Mag. Roberto José de Sá	Eng. 024	00.000-0	000000	Estudos de Engenharia, Planos Geométricos, Topografia e Topografia
Adel Carlos Toffi Neto	Eng. 024	00.000-0	000000	Projetos Geométricos, Planos Geométricos
Roberto Carlos	Eng. 024	00.000-0	000000	Planos de Engenharia e Topografia Geral

*[Handwritten signatures and initials]*





Os projetos finais de Engenharia foram avaliados dentro das normas  
aplicáveis e das Termos Contratuais firmados com a METROPLAN.

Porto Alegre, 14 de Dezembro de 2010.

Eng. Paulo Carlos Weiss  
CREA/RS N° 38.858-D  
METROPLAN

César Leonardo Tissi  
Diretor Administrativo  
METROPLAN

Renato Luís Torres  
Diretor Superintendente  
METROPLAN





**IDENTIFICAÇÃO:** do compromisso de registro no Conselho de CAT de 30 de outubro de 2002, no CREA, sob o número de atendimento 1232690, Conselho Regional de Engenharia, Arquitetura e Agrimensura de Rio Grande do Sul - CREA, a Parte Técnica do profissional **WILTON COELHO MONTENEGRO** (inscrição nº 4.4.100474) de Responsabilidade Técnica - RRT (dados cadastrais):

Profissional (nome completo): **WILTON COELHO MONTENEGRO**  
RGT nº: **4.4.100474**  
Tipo Profissional (abreviação): **Eng. Civil**

**1.1.1. IDENTIFICAÇÃO DO PROJETO:** Nome do Empreendimento: **RECONSTRUÇÃO DE PAVIMENTO DE CONCRETO ARMADO**  
Localização: **BRASÃO DE ARMAS, RUA DE ABRIL, Nº 100, JARDIM SÃO CARLOS, PORTO ALEGRE, RS**  
Descrição resumida do empreendimento e do contrato: **RECONSTRUÇÃO DE PAVIMENTO DE CONCRETO ARMADO**  
RRT nº: **4.4.100474**

**1.1.2. IDENTIFICAÇÃO DO CONTRATANTE:** Nome do Contratante: **CONSTRUTORA SERRA S/A**  
CNPJ nº: **07.074.000/0001-00**  
Endereço: **AV. BRASIL, Nº 100, JARDIM SÃO CARLOS, PORTO ALEGRE, RS**

**1.1.3. IDENTIFICAÇÃO DO CONTRATADO:** Nome do Contratado: **WILTON COELHO MONTENEGRO**  
RRT nº: **4.4.100474**  
Endereço: **AV. BRASIL, Nº 100, JARDIM SÃO CARLOS, PORTO ALEGRE, RS**

**1.1.4. IDENTIFICAÇÃO DO CONTRATO:** Número do Contrato: **001/2008**  
Data de Assinatura: **10/10/2008**  
Valor do Contrato: **R\$ 1.000.000,00**

Item	Descrição	Valor
1.1	PROJETO DE RECONSTRUÇÃO DE PAVIMENTO DE CONCRETO ARMADO	100.000,00
1.2	PROJETO DE RECONSTRUÇÃO DE PAVIMENTO DE CONCRETO ARMADO	100.000,00
1.3	PROJETO DE RECONSTRUÇÃO DE PAVIMENTO DE CONCRETO ARMADO	100.000,00
1.4	PROJETO DE RECONSTRUÇÃO DE PAVIMENTO DE CONCRETO ARMADO	100.000,00
1.5	PROJETO DE RECONSTRUÇÃO DE PAVIMENTO DE CONCRETO ARMADO	100.000,00
1.6	PROJETO DE RECONSTRUÇÃO DE PAVIMENTO DE CONCRETO ARMADO	100.000,00
1.7	PROJETO DE RECONSTRUÇÃO DE PAVIMENTO DE CONCRETO ARMADO	100.000,00
1.8	PROJETO DE RECONSTRUÇÃO DE PAVIMENTO DE CONCRETO ARMADO	100.000,00
1.9	PROJETO DE RECONSTRUÇÃO DE PAVIMENTO DE CONCRETO ARMADO	100.000,00
1.10	PROJETO DE RECONSTRUÇÃO DE PAVIMENTO DE CONCRETO ARMADO	100.000,00
1.11	PROJETO DE RECONSTRUÇÃO DE PAVIMENTO DE CONCRETO ARMADO	100.000,00
1.12	PROJETO DE RECONSTRUÇÃO DE PAVIMENTO DE CONCRETO ARMADO	100.000,00
1.13	PROJETO DE RECONSTRUÇÃO DE PAVIMENTO DE CONCRETO ARMADO	100.000,00
1.14	PROJETO DE RECONSTRUÇÃO DE PAVIMENTO DE CONCRETO ARMADO	100.000,00
1.15	PROJETO DE RECONSTRUÇÃO DE PAVIMENTO DE CONCRETO ARMADO	100.000,00
1.16	PROJETO DE RECONSTRUÇÃO DE PAVIMENTO DE CONCRETO ARMADO	100.000,00
1.17	PROJETO DE RECONSTRUÇÃO DE PAVIMENTO DE CONCRETO ARMADO	100.000,00
1.18	PROJETO DE RECONSTRUÇÃO DE PAVIMENTO DE CONCRETO ARMADO	100.000,00
1.19	PROJETO DE RECONSTRUÇÃO DE PAVIMENTO DE CONCRETO ARMADO	100.000,00
1.20	PROJETO DE RECONSTRUÇÃO DE PAVIMENTO DE CONCRETO ARMADO	100.000,00
1.21	PROJETO DE RECONSTRUÇÃO DE PAVIMENTO DE CONCRETO ARMADO	100.000,00
1.22	PROJETO DE RECONSTRUÇÃO DE PAVIMENTO DE CONCRETO ARMADO	100.000,00
1.23	PROJETO DE RECONSTRUÇÃO DE PAVIMENTO DE CONCRETO ARMADO	100.000,00
1.24	PROJETO DE RECONSTRUÇÃO DE PAVIMENTO DE CONCRETO ARMADO	100.000,00
1.25	PROJETO DE RECONSTRUÇÃO DE PAVIMENTO DE CONCRETO ARMADO	100.000,00
1.26	PROJETO DE RECONSTRUÇÃO DE PAVIMENTO DE CONCRETO ARMADO	100.000,00
1.27	PROJETO DE RECONSTRUÇÃO DE PAVIMENTO DE CONCRETO ARMADO	100.000,00
1.28	PROJETO DE RECONSTRUÇÃO DE PAVIMENTO DE CONCRETO ARMADO	100.000,00
1.29	PROJETO DE RECONSTRUÇÃO DE PAVIMENTO DE CONCRETO ARMADO	100.000,00
1.30	PROJETO DE RECONSTRUÇÃO DE PAVIMENTO DE CONCRETO ARMADO	100.000,00
1.31	PROJETO DE RECONSTRUÇÃO DE PAVIMENTO DE CONCRETO ARMADO	100.000,00
1.32	PROJETO DE RECONSTRUÇÃO DE PAVIMENTO DE CONCRETO ARMADO	100.000,00
1.33	PROJETO DE RECONSTRUÇÃO DE PAVIMENTO DE CONCRETO ARMADO	100.000,00
1.34	PROJETO DE RECONSTRUÇÃO DE PAVIMENTO DE CONCRETO ARMADO	100.000,00
1.35	PROJETO DE RECONSTRUÇÃO DE PAVIMENTO DE CONCRETO ARMADO	100.000,00
1.36	PROJETO DE RECONSTRUÇÃO DE PAVIMENTO DE CONCRETO ARMADO	100.000,00
1.37	PROJETO DE RECONSTRUÇÃO DE PAVIMENTO DE CONCRETO ARMADO	100.000,00
1.38	PROJETO DE RECONSTRUÇÃO DE PAVIMENTO DE CONCRETO ARMADO	100.000,00
1.39	PROJETO DE RECONSTRUÇÃO DE PAVIMENTO DE CONCRETO ARMADO	100.000,00
1.40	PROJETO DE RECONSTRUÇÃO DE PAVIMENTO DE CONCRETO ARMADO	100.000,00
1.41	PROJETO DE RECONSTRUÇÃO DE PAVIMENTO DE CONCRETO ARMADO	100.000,00
1.42	PROJETO DE RECONSTRUÇÃO DE PAVIMENTO DE CONCRETO ARMADO	100.000,00
1.43	PROJETO DE RECONSTRUÇÃO DE PAVIMENTO DE CONCRETO ARMADO	100.000,00
1.44	PROJETO DE RECONSTRUÇÃO DE PAVIMENTO DE CONCRETO ARMADO	100.000,00
1.45	PROJETO DE RECONSTRUÇÃO DE PAVIMENTO DE CONCRETO ARMADO	100.000,00
1.46	PROJETO DE RECONSTRUÇÃO DE PAVIMENTO DE CONCRETO ARMADO	100.000,00
1.47	PROJETO DE RECONSTRUÇÃO DE PAVIMENTO DE CONCRETO ARMADO	100.000,00
1.48	PROJETO DE RECONSTRUÇÃO DE PAVIMENTO DE CONCRETO ARMADO	100.000,00
1.49	PROJETO DE RECONSTRUÇÃO DE PAVIMENTO DE CONCRETO ARMADO	100.000,00
1.50	PROJETO DE RECONSTRUÇÃO DE PAVIMENTO DE CONCRETO ARMADO	100.000,00
1.51	PROJETO DE RECONSTRUÇÃO DE PAVIMENTO DE CONCRETO ARMADO	100.000,00
1.52	PROJETO DE RECONSTRUÇÃO DE PAVIMENTO DE CONCRETO ARMADO	100.000,00
1.53	PROJETO DE RECONSTRUÇÃO DE PAVIMENTO DE CONCRETO ARMADO	100.000,00
1.54	PROJETO DE RECONSTRUÇÃO DE PAVIMENTO DE CONCRETO ARMADO	100.000,00
1.55	PROJETO DE RECONSTRUÇÃO DE PAVIMENTO DE CONCRETO ARMADO	100.000,00
1.56	PROJETO DE RECONSTRUÇÃO DE PAVIMENTO DE CONCRETO ARMADO	100.000,00
1.57	PROJETO DE RECONSTRUÇÃO DE PAVIMENTO DE CONCRETO ARMADO	100.000,00
1.58	PROJETO DE RECONSTRUÇÃO DE PAVIMENTO DE CONCRETO ARMADO	100.000,00
1.59	PROJETO DE RECONSTRUÇÃO DE PAVIMENTO DE CONCRETO ARMADO	100.000,00
1.60	PROJETO DE RECONSTRUÇÃO DE PAVIMENTO DE CONCRETO ARMADO	100.000,00
1.61	PROJETO DE RECONSTRUÇÃO DE PAVIMENTO DE CONCRETO ARMADO	100.000,00
1.62	PROJETO DE RECONSTRUÇÃO DE PAVIMENTO DE CONCRETO ARMADO	100.000,00
1.63	PROJETO DE RECONSTRUÇÃO DE PAVIMENTO DE CONCRETO ARMADO	100.000,00
1.64	PROJETO DE RECONSTRUÇÃO DE PAVIMENTO DE CONCRETO ARMADO	100.000,00
1.65	PROJETO DE RECONSTRUÇÃO DE PAVIMENTO DE CONCRETO ARMADO	100.000,00
1.66	PROJETO DE RECONSTRUÇÃO DE PAVIMENTO DE CONCRETO ARMADO	100.000,00
1.67	PROJETO DE RECONSTRUÇÃO DE PAVIMENTO DE CONCRETO ARMADO	100.000,00
1.68	PROJETO DE RECONSTRUÇÃO DE PAVIMENTO DE CONCRETO ARMADO	100.000,00
1.69	PROJETO DE RECONSTRUÇÃO DE PAVIMENTO DE CONCRETO ARMADO	100.000,00
1.70	PROJETO DE RECONSTRUÇÃO DE PAVIMENTO DE CONCRETO ARMADO	100.000,00
1.71	PROJETO DE RECONSTRUÇÃO DE PAVIMENTO DE CONCRETO ARMADO	100.000,00
1.72	PROJETO DE RECONSTRUÇÃO DE PAVIMENTO DE CONCRETO ARMADO	100.000,00
1.73	PROJETO DE RECONSTRUÇÃO DE PAVIMENTO DE CONCRETO ARMADO	100.000,00
1.74	PROJETO DE RECONSTRUÇÃO DE PAVIMENTO DE CONCRETO ARMADO	100.000,00
1.75	PROJETO DE RECONSTRUÇÃO DE PAVIMENTO DE CONCRETO ARMADO	100.000,00
1.76	PROJETO DE RECONSTRUÇÃO DE PAVIMENTO DE CONCRETO ARMADO	100.000,00
1.77	PROJETO DE RECONSTRUÇÃO DE PAVIMENTO DE CONCRETO ARMADO	100.000,00
1.78	PROJETO DE RECONSTRUÇÃO DE PAVIMENTO DE CONCRETO ARMADO	100.000,00
1.79	PROJETO DE RECONSTRUÇÃO DE PAVIMENTO DE CONCRETO ARMADO	100.000,00
1.80	PROJETO DE RECONSTRUÇÃO DE PAVIMENTO DE CONCRETO ARMADO	100.000,00
1.81	PROJETO DE RECONSTRUÇÃO DE PAVIMENTO DE CONCRETO ARMADO	100.000,00
1.82	PROJETO DE RECONSTRUÇÃO DE PAVIMENTO DE CONCRETO ARMADO	100.000,00
1.83	PROJETO DE RECONSTRUÇÃO DE PAVIMENTO DE CONCRETO ARMADO	100.000,00
1.84	PROJETO DE RECONSTRUÇÃO DE PAVIMENTO DE CONCRETO ARMADO	100.000,00
1.85	PROJETO DE RECONSTRUÇÃO DE PAVIMENTO DE CONCRETO ARMADO	100.000,00
1.86	PROJETO DE RECONSTRUÇÃO DE PAVIMENTO DE CONCRETO ARMADO	100.000,00
1.87	PROJETO DE RECONSTRUÇÃO DE PAVIMENTO DE CONCRETO ARMADO	100.000,00
1.88	PROJETO DE RECONSTRUÇÃO DE PAVIMENTO DE CONCRETO ARMADO	100.000,00
1.89	PROJETO DE RECONSTRUÇÃO DE PAVIMENTO DE CONCRETO ARMADO	100.000,00
1.90	PROJETO DE RECONSTRUÇÃO DE PAVIMENTO DE CONCRETO ARMADO	100.000,00
1.91	PROJETO DE RECONSTRUÇÃO DE PAVIMENTO DE CONCRETO ARMADO	100.000,00
1.92	PROJETO DE RECONSTRUÇÃO DE PAVIMENTO DE CONCRETO ARMADO	100.000,00
1.93	PROJETO DE RECONSTRUÇÃO DE PAVIMENTO DE CONCRETO ARMADO	100.000,00
1.94	PROJETO DE RECONSTRUÇÃO DE PAVIMENTO DE CONCRETO ARMADO	100.000,00
1.95	PROJETO DE RECONSTRUÇÃO DE PAVIMENTO DE CONCRETO ARMADO	100.000,00
1.96	PROJETO DE RECONSTRUÇÃO DE PAVIMENTO DE CONCRETO ARMADO	100.000,00
1.97	PROJETO DE RECONSTRUÇÃO DE PAVIMENTO DE CONCRETO ARMADO	100.000,00
1.98	PROJETO DE RECONSTRUÇÃO DE PAVIMENTO DE CONCRETO ARMADO	100.000,00
1.99	PROJETO DE RECONSTRUÇÃO DE PAVIMENTO DE CONCRETO ARMADO	100.000,00
1.100	PROJETO DE RECONSTRUÇÃO DE PAVIMENTO DE CONCRETO ARMADO	100.000,00

**1.1.5. IDENTIFICAÇÃO DO CONTRATO:** Número do Contrato: **001/2008**  
Data de Assinatura: **10/10/2008**  
Valor do Contrato: **R\$ 1.000.000,00**

**1.1.6. IDENTIFICAÇÃO DO CONTRATANTE:** Nome do Contratante: **CONSTRUTORA SERRA S/A**  
CNPJ nº: **07.074.000/0001-00**  
Endereço: **AV. BRASIL, Nº 100, JARDIM SÃO CARLOS, PORTO ALEGRE, RS**

**1.1.7. IDENTIFICAÇÃO DO CONTRATADO:** Nome do Contratado: **WILTON COELHO MONTENEGRO**  
RRT nº: **4.4.100474**  
Endereço: **AV. BRASIL, Nº 100, JARDIM SÃO CARLOS, PORTO ALEGRE, RS**

A subscritura e a validade desta certidão devem ser conferidas no site do CREA-RS ([www.crea-rs.org.br](http://www.crea-rs.org.br), ver Serviços - CAT).



4.1073 é uma atividade profissional exercida em estabelecimentos comerciais, industriais ou de prestação de serviços.

4.1073 possui atribuição de uma ou mais funções em estabelecimentos comerciais e industriais, com caráter de emprego ou de trabalho temporário (V). (E)

4.1073 é uma atividade que demanda formação para a realização de tarefas profissionais de natureza técnica exercida em estabelecimentos comerciais e industriais, com caráter de emprego ou de trabalho temporário (V). (E)


4.1073 possui atribuição de uma ou mais funções em estabelecimentos comerciais e industriais, com caráter de emprego ou de trabalho temporário (V). (E)

\*\*\*\*\*

4.1073 possui atribuição de uma ou mais funções em estabelecimentos comerciais e industriais, com caráter de emprego ou de trabalho temporário (V). (E)

Conselho Regional de Engenharia, Arquitetura e Agronomia do Rio Grande do Sul  
Rua Colômbia Alvim, 1333, CEP 91240-000  
Fax: 011 50822000 - E-mail: cna@crea.org.br





Comissão Organizadora - COT  
 Rua Rio de Janeiro, 101 - 91000-000 - Porto Alegre - RS

**CREA - RS**

LISTA DE REGISTROS DE ATENDIMENTO

**1232678**

Comissão Organizadora de Esportes e Agências de Rio Grande do Sul

ATENDIMENTO SUBSIDIADO

DECLARAMOS, em cumprimento ao disposto no Regulamento nº 1.000, de 01 de junho de 2015, do Conselho que institui o procedimento para Credenciamento de Esportistas e Agências de Rio Grande do Sul - CREA, a serem feitas de acordo com o **TERMO DE INSCRIÇÃO NÚMERO 1232678**

em nome do **Associação de Regatistas do Rio Grande do Sul - ARRS** (CNPJ nº 07.040.888/0001-00)

Endereço: Rua Rio de Janeiro, 101 - 91000-000 - Porto Alegre - RS  
 Telefone: (51) 3013-1111

Atividade	Modalidade	Agência	Valor	Observações
Atividade: Futebol	Modalidade: Futebol de Campo	Agência: ARRS	R\$ 100,00	
Atividade: Futebol	Modalidade: Futebol de Mesa	Agência: ARRS	R\$ 100,00	
Atividade: Futebol	Modalidade: Futebol Feminino	Agência: ARRS	R\$ 100,00	
Atividade: Futebol	Modalidade: Futebol de Praia	Agência: ARRS	R\$ 100,00	
Atividade: Futebol	Modalidade: Futebol de Salão	Agência: ARRS	R\$ 100,00	
Atividade: Futebol	Modalidade: Futebol de Tênis	Agência: ARRS	R\$ 100,00	
Atividade: Futebol	Modalidade: Futebol de Inverno	Agência: ARRS	R\$ 100,00	
Atividade: Futebol	Modalidade: Futebol de Outono	Agência: ARRS	R\$ 100,00	
Atividade: Futebol	Modalidade: Futebol de Primavera	Agência: ARRS	R\$ 100,00	
Atividade: Futebol	Modalidade: Futebol de Verão	Agência: ARRS	R\$ 100,00	


Atividade	Modalidade	Valor	Observações
Atividade: Futebol	Modalidade: Futebol de Campo	R\$ 100,00	
Atividade: Futebol	Modalidade: Futebol de Mesa	R\$ 100,00	
Atividade: Futebol	Modalidade: Futebol Feminino	R\$ 100,00	
Atividade: Futebol	Modalidade: Futebol de Praia	R\$ 100,00	
Atividade: Futebol	Modalidade: Futebol de Salão	R\$ 100,00	
Atividade: Futebol	Modalidade: Futebol de Tênis	R\$ 100,00	
Atividade: Futebol	Modalidade: Futebol de Inverno	R\$ 100,00	
Atividade: Futebol	Modalidade: Futebol de Outono	R\$ 100,00	
Atividade: Futebol	Modalidade: Futebol de Primavera	R\$ 100,00	
Atividade: Futebol	Modalidade: Futebol de Verão	R\$ 100,00	

DECLARAMOS, em cumprimento ao disposto no Regulamento nº 1.000, de 01 de junho de 2015, do Conselho que institui o procedimento para Credenciamento de Esportistas e Agências de Rio Grande do Sul - CREA, a serem feitas de acordo com o **TERMO DE INSCRIÇÃO NÚMERO 1232678**

em nome do **Associação de Regatistas do Rio Grande do Sul - ARRS** (CNPJ nº 07.040.888/0001-00)

Endereço: Rua Rio de Janeiro, 101 - 91000-000 - Porto Alegre - RS  
 Telefone: (51) 3013-1111

Assinatura: \_\_\_\_\_  
 Nome: \_\_\_\_\_  
 Cargo: \_\_\_\_\_



Conselho de Engenharia e Agrimensura - CREA  
 Resolução nº 1.005, de 28 de outubro de 2004

**CREA - RS**

CREA COM REGISTRO DE ATENDIMENTO

**1232678**

ATIVIDADE: CONSULTORIA

Conselho Regional de Engenharia e Agrimensura do Rio Grande do Sul

\_\_\_\_\_  
 \_\_\_\_\_  
 \_\_\_\_\_

Este documento, assinado pelo profissional, constitui instrumento jurídico de direito privado. CREA, mediante este documento, torna-se depositário do documento, ficando responsável por sua guarda, conservação e reprodução, sem prejuízo do direito de propriedade intelectual.

Remissão ao livro "Normas" 220078 e 2010

12 de dezembro de 2010 às 15:41:27

**A subscritores e a redatora deste certidão devem ser conferidos ao site do CREA-RS ([www.crea.rs.org.br](http://www.crea.rs.org.br)), no Profissional - Conferência de Assinaturas de CREA**

A.1.1) Este documento não constitui instrumento jurídico nem pode ser usado para fins de comprovação de fato.

A.1.2) Este documento não constitui instrumento jurídico nem pode ser usado para fins de comprovação de fato. Este documento constitui instrumento jurídico e pode ser usado para fins de comprovação de fato. Este documento constitui instrumento jurídico e pode ser usado para fins de comprovação de fato.

A.1.3) Este documento não constitui instrumento jurídico nem pode ser usado para fins de comprovação de fato. Este documento constitui instrumento jurídico e pode ser usado para fins de comprovação de fato.


A.1.4) Este documento não constitui instrumento jurídico nem pode ser usado para fins de comprovação de fato. Este documento constitui instrumento jurídico e pode ser usado para fins de comprovação de fato.

A.1.5) Este documento não constitui instrumento jurídico.

Conselho Regional de Engenharia e Agrimensura do Rio Grande do Sul

Rua: Marechal Deodoro, 1312 - Centro  
 CEP: 91201-900, Fone: (51) 3333-3333





DECLARAÇÃO, em cumprimento ao disposto no Regulamento do CREA do RS em vigor em 2014, de acordo com o item 10 do subitem 10.1 do Anexo II do Regulamento de Engenharia e Agrimensura do Rio Grande do Sul (CREA), a favor da realização de atividade CONCORRIDA

de acordo com o Anexo de Classificação (ANEXO III) do Regulamento

**Atividade CONCORRIDA**

Atividade: **PROJETAR** (44) (2014/10)

Esta atividade decorre de:

**Atividade ANEXO III**

Atividade: **PROJETAR** (44) (2014/10) - Resolução: **PROJETAR** (44) (2014/10)

Atividade: **PROJETAR** (44) (2014/10) - Resolução: **PROJETAR** (44) (2014/10)

Atividade: **PROJETAR** (44) (2014/10) - Resolução: **PROJETAR** (44) (2014/10)

Atividade: **PROJETAR** (44) (2014/10) - Resolução: **PROJETAR** (44) (2014/10)

Atividade: **PROJETAR** (44) (2014/10) - Resolução: **PROJETAR** (44) (2014/10)

Atividade: **PROJETAR** (44) (2014/10) - Resolução: **PROJETAR** (44) (2014/10)

Atividade: **PROJETAR** (44) (2014/10) - Resolução: **PROJETAR** (44) (2014/10)

Atividade: **PROJETAR** (44) (2014/10) - Resolução: **PROJETAR** (44) (2014/10)

Atividade: **PROJETAR** (44) (2014/10) - Resolução: **PROJETAR** (44) (2014/10)

Atividade: **PROJETAR** (44) (2014/10) - Resolução: **PROJETAR** (44) (2014/10)

Atividade: **PROJETAR** (44) (2014/10) - Resolução: **PROJETAR** (44) (2014/10)

Atividade: **PROJETAR** (44) (2014/10) - Resolução: **PROJETAR** (44) (2014/10)

Atividade: **PROJETAR** (44) (2014/10) - Resolução: **PROJETAR** (44) (2014/10)

Atividade: **PROJETAR** (44) (2014/10) - Resolução: **PROJETAR** (44) (2014/10)

Atividade: **PROJETAR** (44) (2014/10) - Resolução: **PROJETAR** (44) (2014/10)

Atividade: **PROJETAR** (44) (2014/10) - Resolução: **PROJETAR** (44) (2014/10)

Atividade: **PROJETAR** (44) (2014/10) - Resolução: **PROJETAR** (44) (2014/10)

Atividade: **PROJETAR** (44) (2014/10) - Resolução: **PROJETAR** (44) (2014/10)

Atividade: **PROJETAR** (44) (2014/10) - Resolução: **PROJETAR** (44) (2014/10)

Atividade: **PROJETAR** (44) (2014/10) - Resolução: **PROJETAR** (44) (2014/10)

Atividade: **PROJETAR** (44) (2014/10) - Resolução: **PROJETAR** (44) (2014/10)

Atividade: **PROJETAR** (44) (2014/10) - Resolução: **PROJETAR** (44) (2014/10)

Atividade: **PROJETAR** (44) (2014/10) - Resolução: **PROJETAR** (44) (2014/10)

Atividade: **PROJETAR** (44) (2014/10) - Resolução: **PROJETAR** (44) (2014/10)

Atividade: **PROJETAR** (44) (2014/10) - Resolução: **PROJETAR** (44) (2014/10)

Atividade: **PROJETAR** (44) (2014/10) - Resolução: **PROJETAR** (44) (2014/10)

Atividade: **PROJETAR** (44) (2014/10) - Resolução: **PROJETAR** (44) (2014/10)

Atividade: **PROJETAR** (44) (2014/10) - Resolução: **PROJETAR** (44) (2014/10)

Atividade: **PROJETAR** (44) (2014/10) - Resolução: **PROJETAR** (44) (2014/10)

Atividade: **PROJETAR** (44) (2014/10) - Resolução: **PROJETAR** (44) (2014/10)

Atividade: **PROJETAR** (44) (2014/10) - Resolução: **PROJETAR** (44) (2014/10)

Atividade: **PROJETAR** (44) (2014/10) - Resolução: **PROJETAR** (44) (2014/10)

Atividade: **PROJETAR** (44) (2014/10) - Resolução: **PROJETAR** (44) (2014/10)

Atividade: **PROJETAR** (44) (2014/10) - Resolução: **PROJETAR** (44) (2014/10)

Atividade: **PROJETAR** (44) (2014/10) - Resolução: **PROJETAR** (44) (2014/10)

Atividade: **PROJETAR** (44) (2014/10) - Resolução: **PROJETAR** (44) (2014/10)

Atividade: **PROJETAR** (44) (2014/10) - Resolução: **PROJETAR** (44) (2014/10)

Atividade: **PROJETAR** (44) (2014/10) - Resolução: **PROJETAR** (44) (2014/10)

Atividade: **PROJETAR** (44) (2014/10) - Resolução: **PROJETAR** (44) (2014/10)

Atividade: **PROJETAR** (44) (2014/10) - Resolução: **PROJETAR** (44) (2014/10)

Atividade: **PROJETAR** (44) (2014/10) - Resolução: **PROJETAR** (44) (2014/10)

Atividade: **PROJETAR** (44) (2014/10) - Resolução: **PROJETAR** (44) (2014/10)

Atividade: **PROJETAR** (44) (2014/10) - Resolução: **PROJETAR** (44) (2014/10)

Atividade: **PROJETAR** (44) (2014/10) - Resolução: **PROJETAR** (44) (2014/10)

Atividade: **PROJETAR** (44) (2014/10) - Resolução: **PROJETAR** (44) (2014/10)


Atividade: **PROJETAR** (44) (2014/10) - Resolução: **PROJETAR** (44) (2014/10)

Atividade: **PROJETAR** (44) (2014/10) - Resolução: **PROJETAR** (44) (2014/10)

Atividade: **PROJETAR** (44) (2014/10) - Resolução: **PROJETAR** (44) (2014/10)

Atividade: **PROJETAR** (44) (2014/10) - Resolução: **PROJETAR** (44) (2014/10)

Atividade: **PROJETAR** (44) (2014/10) - Resolução: **PROJETAR** (44) (2014/10)



Este cart $\tilde{a}$ o de matricula $\tilde{c}$ o confere ao(a) aluno(a) o direito de matricular-se no(a) curso(a) em anexo, sob o(a) nome de matricula $\tilde{c}$ o de 2024, e o(a) sistema de inscri $\tilde{c}$ o de 2024.

Matricula $\tilde{c}$ o de 2024

Matricula $\tilde{c}$ o de 2024: [Informa $\tilde{c}$ oes de matricula $\tilde{c}$ o]

Table with 4 columns: Matrícula de 2024, Matrícula de 2023, Matrícula de 2022, Matrícula de 2021. Includes fields for Name, Date of Birth, and School Name.

Main table listing students' names and their corresponding enrollment numbers for the years 2021, 2022, 2023, and 2024.

Observa $\tilde{c}$ o: Este cart $\tilde{a}$ o de matricula $\tilde{c}$ o confere ao(a) aluno(a) o direito de matricular-se no(a) curso(a) em anexo, sob o(a) nome de matricula $\tilde{c}$ o de 2024, e o(a) sistema de inscri $\tilde{c}$ o de 2024.

Observa $\tilde{c}$ o: Este cart $\tilde{a}$ o de matricula $\tilde{c}$ o confere ao(a) aluno(a) o direito de matricular-se no(a) curso(a) em anexo, sob o(a) nome de matricula $\tilde{c}$ o de 2024, e o(a) sistema de inscri $\tilde{c}$ o de 2024.

Observa $\tilde{c}$ o: Este cart $\tilde{a}$ o de matricula $\tilde{c}$ o confere ao(a) aluno(a) o direito de matricular-se no(a) curso(a) em anexo, sob o(a) nome de matricula $\tilde{c}$ o de 2024, e o(a) sistema de inscri $\tilde{c}$ o de 2024.

Observa $\tilde{c}$ o: Este cart $\tilde{a}$ o de matricula $\tilde{c}$ o confere ao(a) aluno(a) o direito de matricular-se no(a) curso(a) em anexo, sob o(a) nome de matricula $\tilde{c}$ o de 2024, e o(a) sistema de inscri $\tilde{c}$ o de 2024.




<b>ATIVIDADE DE REGISTRO DE ATIVIDADE</b>		<b>Atividade Registrada</b>		<b>Atividade Concluída</b>	
<p><b>Descrição da Atividade:</b> Prestar serviços de engenharia e agronomia em geral.</p> <p><b>Atividade Registrada:</b> Prestar serviços de engenharia e agronomia em geral.</p> <p><b>Atividade Concluída:</b> Prestar serviços de engenharia e agronomia em geral.</p>		<p><b>Atividade Registrada:</b> Prestar serviços de engenharia e agronomia em geral.</p> <p><b>Atividade Concluída:</b> Prestar serviços de engenharia e agronomia em geral.</p>		<p><b>Atividade Registrada:</b> Prestar serviços de engenharia e agronomia em geral.</p> <p><b>Atividade Concluída:</b> Prestar serviços de engenharia e agronomia em geral.</p>	
<b>Atividade Registrada</b>		<b>Atividade Concluída</b>		<b>Atividade Concluída</b>	
<p>1. Engenharia de Projetos</p> <p>2. Engenharia de Instalações</p> <p>3. Engenharia de Manutenção</p> <p>4. Engenharia de Operação</p> <p>5. Engenharia de Segurança</p> <p>6. Engenharia de Qualidade</p> <p>7. Engenharia de Meio Ambiente</p> <p>8. Engenharia de Energia</p> <p>9. Engenharia de Saneamento</p> <p>10. Engenharia de Transportes</p> <p>11. Engenharia de Telecomunicações</p> <p>12. Engenharia de Controle e Automação</p> <p>13. Engenharia de Alimentos</p> <p>14. Engenharia de Pesca</p> <p>15. Engenharia de Minas e Metalurgia</p> <p>16. Engenharia de Petróleo</p> <p>17. Engenharia de Química</p> <p>18. Engenharia de Farmacêutica</p> <p>19. Engenharia de Bioprocessos</p> <p>20. Engenharia de Biologia</p> <p>21. Engenharia de Física</p> <p>22. Engenharia de Matemática</p> <p>23. Engenharia de Estatística</p> <p>24. Engenharia de Administração</p> <p>25. Engenharia de Economia</p> <p>26. Engenharia de Direito</p> <p>27. Engenharia de Ciências Sociais</p> <p>28. Engenharia de Psicologia</p> <p>29. Engenharia de Pedagogia</p> <p>30. Engenharia de Letras</p> <p>31. Engenharia de Artes</p> <p>32. Engenharia de Comunicação</p> <p>33. Engenharia de Música</p> <p>34. Engenharia de Dança</p> <p>35. Engenharia de Teatro</p> <p>36. Engenharia de Cinema</p> <p>37. Engenharia de Rádio e Televisão</p> <p>38. Engenharia de Publicidade</p> <p>39. Engenharia de Marketing</p> <p>40. Engenharia de Relações Públicas</p> <p>41. Engenharia de Assessoria de Imprensa</p> <p>42. Engenharia de Gestão de Recursos Humanos</p> <p>43. Engenharia de Administração de Empresas</p> <p>44. Engenharia de Contabilidade</p> <p>45. Engenharia de Direito Empresarial</p> <p>46. Engenharia de Direito Constitucional</p> <p>47. Engenharia de Direito Administrativo</p> <p>48. Engenharia de Direito Civil</p> <p>49. Engenharia de Direito Penal</p> <p>50. Engenharia de Direito Processual</p> <p>51. Engenharia de Direito Tributário</p> <p>52. Engenharia de Direito do Trabalho</p> <p>53. Engenharia de Direito de Família</p> <p>54. Engenharia de Direito de Consumo</p> <p>55. Engenharia de Direito de Defesa do Consumidor</p> <p>56. Engenharia de Direito de Imagem</p> <p>57. Engenharia de Direito de Autoridade</p> <p>58. Engenharia de Direito de Propriedade Intelectual</p> <p>59. Engenharia de Direito de Patrimônio Cultural</p> <p>60. Engenharia de Direito de Acesso à Informação</p> <p>61. Engenharia de Direito de Proteção de Dados</p> <p>62. Engenharia de Direito de Segurança da Informação</p> <p>63. Engenharia de Direito de Proteção de Privacidade</p> <p>64. Engenharia de Direito de Proteção de Crédito</p> <p>65. Engenharia de Direito de Proteção de Crédito ao Consumidor</p> <p>66. Engenharia de Direito de Proteção de Crédito ao Produtor Rural</p> <p>67. Engenharia de Direito de Proteção de Crédito ao Pequeno Empresário</p> <p>68. Engenharia de Direito de Proteção de Crédito ao Estudante</p> <p>69. Engenharia de Direito de Proteção de Crédito ao Idoso</p> <p>70. Engenharia de Direito de Proteção de Crédito ao Povo</p>		<p>1. Engenharia de Projetos</p> <p>2. Engenharia de Instalações</p> <p>3. Engenharia de Manutenção</p> <p>4. Engenharia de Operação</p> <p>5. Engenharia de Segurança</p> <p>6. Engenharia de Qualidade</p> <p>7. Engenharia de Meio Ambiente</p> <p>8. Engenharia de Energia</p> <p>9. Engenharia de Saneamento</p> <p>10. Engenharia de Transportes</p> <p>11. Engenharia de Telecomunicações</p> <p>12. Engenharia de Controle e Automação</p> <p>13. Engenharia de Alimentos</p> <p>14. Engenharia de Pesca</p> <p>15. Engenharia de Minas e Metalurgia</p> <p>16. Engenharia de Petróleo</p> <p>17. Engenharia de Química</p> <p>18. Engenharia de Farmacêutica</p> <p>19. Engenharia de Bioprocessos</p> <p>20. Engenharia de Biologia</p> <p>21. Engenharia de Física</p> <p>22. Engenharia de Matemática</p> <p>23. Engenharia de Estatística</p> <p>24. Engenharia de Administração</p> <p>25. Engenharia de Economia</p> <p>26. Engenharia de Direito</p> <p>27. Engenharia de Ciências Sociais</p> <p>28. Engenharia de Psicologia</p> <p>29. Engenharia de Pedagogia</p> <p>30. Engenharia de Letras</p> <p>31. Engenharia de Artes</p> <p>32. Engenharia de Comunicação</p> <p>33. Engenharia de Música</p> <p>34. Engenharia de Dança</p> <p>35. Engenharia de Teatro</p> <p>36. Engenharia de Cinema</p> <p>37. Engenharia de Rádio e Televisão</p> <p>38. Engenharia de Publicidade</p> <p>39. Engenharia de Marketing</p> <p>40. Engenharia de Relações Públicas</p> <p>41. Engenharia de Assessoria de Imprensa</p> <p>42. Engenharia de Gestão de Recursos Humanos</p> <p>43. Engenharia de Administração de Empresas</p> <p>44. Engenharia de Contabilidade</p> <p>45. Engenharia de Direito Empresarial</p> <p>46. Engenharia de Direito Constitucional</p> <p>47. Engenharia de Direito Administrativo</p> <p>48. Engenharia de Direito Civil</p> <p>49. Engenharia de Direito Penal</p> <p>50. Engenharia de Direito Processual</p> <p>51. Engenharia de Direito Tributário</p> <p>52. Engenharia de Direito de Trabalho</p> <p>53. Engenharia de Direito de Família</p> <p>54. Engenharia de Direito de Consumo</p> <p>55. Engenharia de Direito de Defesa do Consumidor</p> <p>56. Engenharia de Direito de Imagem</p> <p>57. Engenharia de Direito de Autoridade</p> <p>58. Engenharia de Direito de Propriedade Intelectual</p> <p>59. Engenharia de Direito de Patrimônio Cultural</p> <p>60. Engenharia de Direito de Acesso à Informação</p> <p>61. Engenharia de Direito de Proteção de Dados</p> <p>62. Engenharia de Direito de Segurança da Informação</p> <p>63. Engenharia de Direito de Proteção de Privacidade</p> <p>64. Engenharia de Direito de Proteção de Crédito</p> <p>65. Engenharia de Direito de Proteção de Crédito ao Consumidor</p> <p>66. Engenharia de Direito de Proteção de Crédito ao Produtor Rural</p> <p>67. Engenharia de Direito de Proteção de Crédito ao Pequeno Empresário</p> <p>68. Engenharia de Direito de Proteção de Crédito ao Estudante</p> <p>69. Engenharia de Direito de Proteção de Crédito ao Idoso</p> <p>70. Engenharia de Direito de Proteção de Crédito ao Povo</p>		<p>1. Engenharia de Projetos</p> <p>2. Engenharia de Instalações</p> <p>3. Engenharia de Manutenção</p> <p>4. Engenharia de Operação</p> <p>5. Engenharia de Segurança</p> <p>6. Engenharia de Qualidade</p> <p>7. Engenharia de Meio Ambiente</p> <p>8. Engenharia de Energia</p> <p>9. Engenharia de Saneamento</p> <p>10. Engenharia de Transportes</p> <p>11. Engenharia de Telecomunicações</p> <p>12. Engenharia de Controle e Automação</p> <p>13. Engenharia de Alimentos</p> <p>14. Engenharia de Pesca</p> <p>15. Engenharia de Minas e Metalurgia</p> <p>16. Engenharia de Petróleo</p> <p>17. Engenharia de Química</p> <p>18. Engenharia de Farmacêutica</p> <p>19. Engenharia de Bioprocessos</p> <p>20. Engenharia de Biologia</p> <p>21. Engenharia de Física</p> <p>22. Engenharia de Matemática</p> <p>23. Engenharia de Estatística</p> <p>24. Engenharia de Administração</p> <p>25. Engenharia de Economia</p> <p>26. Engenharia de Direito</p> <p>27. Engenharia de Ciências Sociais</p> <p>28. Engenharia de Psicologia</p> <p>29. Engenharia de Pedagogia</p> <p>30. Engenharia de Letras</p> <p>31. Engenharia de Artes</p> <p>32. Engenharia de Comunicação</p> <p>33. Engenharia de Música</p> <p>34. Engenharia de Dança</p> <p>35. Engenharia de Teatro</p> <p>36. Engenharia de Cinema</p> <p>37. Engenharia de Rádio e Televisão</p> <p>38. Engenharia de Publicidade</p> <p>39. Engenharia de Marketing</p> <p>40. Engenharia de Relações Públicas</p> <p>41. Engenharia de Assessoria de Imprensa</p> <p>42. Engenharia de Gestão de Recursos Humanos</p> <p>43. Engenharia de Administração de Empresas</p> <p>44. Engenharia de Contabilidade</p> <p>45. Engenharia de Direito Empresarial</p> <p>46. Engenharia de Direito Constitucional</p> <p>47. Engenharia de Direito Administrativo</p> <p>48. Engenharia de Direito Civil</p> <p>49. Engenharia de Direito Penal</p> <p>50. Engenharia de Direito Processual</p> <p>51. Engenharia de Direito Tributário</p> <p>52. Engenharia de Direito de Trabalho</p> <p>53. Engenharia de Direito de Família</p> <p>54. Engenharia de Direito de Consumo</p> <p>55. Engenharia de Direito de Defesa do Consumidor</p> <p>56. Engenharia de Direito de Imagem</p> <p>57. Engenharia de Direito de Autoridade</p> <p>58. Engenharia de Direito de Propriedade Intelectual</p> <p>59. Engenharia de Direito de Patrimônio Cultural</p> <p>60. Engenharia de Direito de Acesso à Informação</p> <p>61. Engenharia de Direito de Proteção de Dados</p> <p>62. Engenharia de Direito de Segurança da Informação</p> <p>63. Engenharia de Direito de Proteção de Privacidade</p> <p>64. Engenharia de Direito de Proteção de Crédito</p> <p>65. Engenharia de Direito de Proteção de Crédito ao Consumidor</p> <p>66. Engenharia de Direito de Proteção de Crédito ao Produtor Rural</p> <p>67. Engenharia de Direito de Proteção de Crédito ao Pequeno Empresário</p> <p>68. Engenharia de Direito de Proteção de Crédito ao Estudante</p> <p>69. Engenharia de Direito de Proteção de Crédito ao Idoso</p> <p>70. Engenharia de Direito de Proteção de Crédito ao Povo</p>	

**Observações:**

Atividade registrada em nome de [Nome], inscrita no CREA-RS nº [Número].

Atividade concluída em nome de [Nome], inscrita no CREA-RS nº [Número].

Este documento é válido para fins de comprovação de atividade registrada e concluída no CREA-RS. Para mais informações, consulte o site do CREA-RS ou o telefone (51) 3000-1000.



Conselho de classe profissional - CREA  
Resolução nº 1.875 de 28 de outubro de 2009

**CREA - RS**

CONTO CORRENTE BANCÁRIO DE ATIVIDADE

**1232676**

ATIVIDADE CONCLUÍDA

**Conselho Regional de Engenharia e Agronomia do Rio Grande do Sul**

A CREA é o órgão superior para a prestação de serviços aos profissionais inscritos no Conselho de classe.

A CREA é o órgão responsável pelo controle, fiscalização e supervisão das atividades profissionais exercidas pelos profissionais inscritos no Conselho de classe.

A CREA também é responsável por emitir as certificações de qualificação em cursos de aperfeiçoamento de nível superior e de nível médio.

A CREA também é responsável por emitir as certificações de qualificação em cursos de aperfeiçoamento de nível médio e de nível fundamental.

A CREA é responsável por emitir as certificações de qualificação em cursos de aperfeiçoamento de nível médio e de nível fundamental.


**Conselho Regional de Engenharia e Agronomia do Rio Grande do Sul**

Rua: 1000 - Lda. - Ff. - CEP: 91220-000

Telefone: (51) 3093-0100. E-mail: [crea@crea-rs.org.br](mailto:crea@crea-rs.org.br)







Conselho Regional de Engenharia e Agronomia do Rio Grande do Sul  
Instituto de Registro Profissional de Engenharia e Agronomia do Rio Grande do Sul

**CREA - RS**

Registro Profissional de Engenharia e Agronomia  
**1232682**  
Atividade Profissional

\_\_\_\_\_  
\_\_\_\_\_  
\_\_\_\_\_  
\_\_\_\_\_  
\_\_\_\_\_  
\_\_\_\_\_  
\_\_\_\_\_  
\_\_\_\_\_  
\_\_\_\_\_

**DECLARAÇÃO** Subscribo, sob a responsabilidade profissional e pessoal, verdadeira e correta a situação do(a) Senhor(a) [nome], inscrito(a) no(a) registro nº [nº] do(a) [profissão] e [atividade] constante no(s) [artigo(s)] [nº(s)] do(s) [regulamento(s)] [nº(s)] [do(s)] [Decreto(s)] [nº(s)] [de] [data(s)] [de] [ano(s)] [de] [estado], e [responsabilidade] [do(s)] [profissional] e [atividade] [de] [atividade] [de] [atividade] [de] [atividade]

**Declara que o(a) Senhor(a) [nome] [nº] [de] [profissão] [de] [atividade] [de] [atividade]**  
[nome] [nº] [de] [profissão] [de] [atividade] [de] [atividade]

**A subscrição desta declaração implica a responsabilidade do(a) Senhor(a) [nome] [nº] [de] [profissão] [de] [atividade] [de] [atividade]**  
**CREA-RS [nome] [nº] [de] [profissão] [de] [atividade] [de] [atividade]**

O(a) [nome] [nº] [de] [profissão] [de] [atividade] [de] [atividade] é [atividade] [de] [atividade] [de] [atividade] [de] [atividade]

O(a) [nome] [nº] [de] [profissão] [de] [atividade] [de] [atividade] é [atividade] [de] [atividade] [de] [atividade] [de] [atividade]

O(a) [nome] [nº] [de] [profissão] [de] [atividade] [de] [atividade] é [atividade] [de] [atividade] [de] [atividade] [de] [atividade]

O(a) [nome] [nº] [de] [profissão] [de] [atividade] [de] [atividade] é [atividade] [de] [atividade] [de] [atividade] [de] [atividade]

O(a) [nome] [nº] [de] [profissão] [de] [atividade] [de] [atividade] é [atividade] [de] [atividade] [de] [atividade] [de] [atividade]

**Conselho Regional de Engenharia e Agronomia do Rio Grande do Sul**  
Rua [nome] [nº] [de] [profissão] [de] [atividade] [de] [atividade] [de] [atividade]






STATISTIČKI BILTEN ZA 2017. GODINU, Agencija za statistiku Republike Srbije, BEOGRAD, BEOGRADSKA 11000

Statistički bilten za 2017. godinu, Agencija za statistiku Republike Srbije

Statistički bilten za 2017. godinu		Statistički bilten za 2017. godinu	
Statistički bilten za 2017. godinu	Statistički bilten za 2017. godinu	Statistički bilten za 2017. godinu	Statistički bilten za 2017. godinu
1. Bilten za 2017. godinu	1. Bilten za 2017. godinu	1. Bilten za 2017. godinu	1. Bilten za 2017. godinu
2. Bilten za 2017. godinu	2. Bilten za 2017. godinu	2. Bilten za 2017. godinu	2. Bilten za 2017. godinu
3. Bilten za 2017. godinu	3. Bilten za 2017. godinu	3. Bilten za 2017. godinu	3. Bilten za 2017. godinu
4. Bilten za 2017. godinu	4. Bilten za 2017. godinu	4. Bilten za 2017. godinu	4. Bilten za 2017. godinu
5. Bilten za 2017. godinu	5. Bilten za 2017. godinu	5. Bilten za 2017. godinu	5. Bilten za 2017. godinu
6. Bilten za 2017. godinu	6. Bilten za 2017. godinu	6. Bilten za 2017. godinu	6. Bilten za 2017. godinu
7. Bilten za 2017. godinu	7. Bilten za 2017. godinu	7. Bilten za 2017. godinu	7. Bilten za 2017. godinu
8. Bilten za 2017. godinu	8. Bilten za 2017. godinu	8. Bilten za 2017. godinu	8. Bilten za 2017. godinu
9. Bilten za 2017. godinu	9. Bilten za 2017. godinu	9. Bilten za 2017. godinu	9. Bilten za 2017. godinu
10. Bilten za 2017. godinu	10. Bilten za 2017. godinu	10. Bilten za 2017. godinu	10. Bilten za 2017. godinu
11. Bilten za 2017. godinu	11. Bilten za 2017. godinu	11. Bilten za 2017. godinu	11. Bilten za 2017. godinu
12. Bilten za 2017. godinu	12. Bilten za 2017. godinu	12. Bilten za 2017. godinu	12. Bilten za 2017. godinu
13. Bilten za 2017. godinu	13. Bilten za 2017. godinu	13. Bilten za 2017. godinu	13. Bilten za 2017. godinu
14. Bilten za 2017. godinu	14. Bilten za 2017. godinu	14. Bilten za 2017. godinu	14. Bilten za 2017. godinu
15. Bilten za 2017. godinu	15. Bilten za 2017. godinu	15. Bilten za 2017. godinu	15. Bilten za 2017. godinu
16. Bilten za 2017. godinu	16. Bilten za 2017. godinu	16. Bilten za 2017. godinu	16. Bilten za 2017. godinu
17. Bilten za 2017. godinu	17. Bilten za 2017. godinu	17. Bilten za 2017. godinu	17. Bilten za 2017. godinu
18. Bilten za 2017. godinu	18. Bilten za 2017. godinu	18. Bilten za 2017. godinu	18. Bilten za 2017. godinu
19. Bilten za 2017. godinu	19. Bilten za 2017. godinu	19. Bilten za 2017. godinu	19. Bilten za 2017. godinu
20. Bilten za 2017. godinu	20. Bilten za 2017. godinu	20. Bilten za 2017. godinu	20. Bilten za 2017. godinu

Statistički bilten za 2017. godinu, Agencija za statistiku Republike Srbije, BEOGRAD, BEOGRADSKA 11000



.....

.....

**Conselho de Engenharia, Arquitetura e Agronomia - CAT**  
**Resolução nº 1.000, de 09 de setembro de 2009**

**II. RESPONSABILIDADE E O SISTEMA DE REGISTRO DE SERVIÇOS DE PROFISSIONAL DO CREA-RS (www.crea-rs.org.br, em Serviço - CAT)**

1. O CREA-RS tem a responsabilidade de garantir a qualidade dos serviços prestados pelos profissionais inscritos em seu sistema de registro.

2. O CREA-RS possui sistema de controle de qualidade dos serviços prestados pelos profissionais inscritos em seu sistema de registro, com base no modelo de gestão de qualidade ISO 9001.

3. O CREA-RS possui sistema de controle de qualidade dos serviços prestados pelos profissionais inscritos em seu sistema de registro, com base no modelo de gestão de qualidade ISO 9001.

4. O CREA-RS possui sistema de controle de qualidade dos serviços prestados pelos profissionais inscritos em seu sistema de registro, com base no modelo de gestão de qualidade ISO 9001.

5. O CREA-RS possui sistema de controle de qualidade dos serviços prestados pelos profissionais inscritos em seu sistema de registro, com base no modelo de gestão de qualidade ISO 9001.

**Conselho Regional de Engenharia, Arquitetura e Agronomia do Rio Grande do Sul**  
**Rua - Colina Assis, 1019, 91210-000**  
**Tel: (51) 3333-0000 - Email: atendimento@crea-rs.org.br**





CONTRATO Nº 001/2014, em cumprimento ao Edital de Licitação nº 1/2014, de 26 de outubro de 2014, do CREA, em nome dos interessados pelo Conselho Regional de Engenharia, Arquitetura e Agrimensura do Rio Grande do Sul - CREA-RS, a favor do(a) profissional DANIEL RODRIGUES

inscrito(a) no Cadastro de Profissionais da Engenharia (CPF nº 00000000000)

Valor total do contrato: R\$ 100.000,00

Valor do atestado: R\$ 100.000,00

Valor do atestado: R\$ 100.000,00

Valor do atestado decorrente do contrato: R\$ 100.000,00

Valor do atestado decorrente do contrato: R\$ 100.000,00 Valor do atestado decorrente do contrato: R\$ 100.000,00 Valor do atestado decorrente do contrato: R\$ 100.000,00

Valor do atestado decorrente do contrato: R\$ 100.000,00 Valor do atestado decorrente do contrato: R\$ 100.000,00

Valor do atestado decorrente do contrato: R\$ 100.000,00 Valor do atestado decorrente do contrato: R\$ 100.000,00

Valor do atestado decorrente do contrato: R\$ 100.000,00 Valor do atestado decorrente do contrato: R\$ 100.000,00

Valor do atestado decorrente do contrato: R\$ 100.000,00 Valor do atestado decorrente do contrato: R\$ 100.000,00

Valor do atestado decorrente do contrato: R\$ 100.000,00 Valor do atestado decorrente do contrato: R\$ 100.000,00

Valor do atestado decorrente do contrato: R\$ 100.000,00 Valor do atestado decorrente do contrato: R\$ 100.000,00

Valor do atestado decorrente do contrato: R\$ 100.000,00 Valor do atestado decorrente do contrato: R\$ 100.000,00

Valor do atestado decorrente do contrato: R\$ 100.000,00 Valor do atestado decorrente do contrato: R\$ 100.000,00

Valor do atestado decorrente do contrato: R\$ 100.000,00 Valor do atestado decorrente do contrato: R\$ 100.000,00

Valor do atestado decorrente do contrato: R\$ 100.000,00 Valor do atestado decorrente do contrato: R\$ 100.000,00

Valor do atestado decorrente do contrato: R\$ 100.000,00 Valor do atestado decorrente do contrato: R\$ 100.000,00

Valor do atestado decorrente do contrato: R\$ 100.000,00 Valor do atestado decorrente do contrato: R\$ 100.000,00

Valor do atestado decorrente do contrato: R\$ 100.000,00 Valor do atestado decorrente do contrato: R\$ 100.000,00

Valor do atestado decorrente do contrato: R\$ 100.000,00 Valor do atestado decorrente do contrato: R\$ 100.000,00

Valor do atestado decorrente do contrato: R\$ 100.000,00 Valor do atestado decorrente do contrato: R\$ 100.000,00

Valor do atestado decorrente do contrato: R\$ 100.000,00 Valor do atestado decorrente do contrato: R\$ 100.000,00

Valor do atestado decorrente do contrato: R\$ 100.000,00 Valor do atestado decorrente do contrato: R\$ 100.000,00

Valor do atestado decorrente do contrato: R\$ 100.000,00 Valor do atestado decorrente do contrato: R\$ 100.000,00

Valor do atestado decorrente do contrato: R\$ 100.000,00 Valor do atestado decorrente do contrato: R\$ 100.000,00


Valor do atestado decorrente do contrato: R\$ 100.000,00 Valor do atestado decorrente do contrato: R\$ 100.000,00

Valor do atestado decorrente do contrato: R\$ 100.000,00 Valor do atestado decorrente do contrato: R\$ 100.000,00

Valor do atestado decorrente do contrato: R\$ 100.000,00 Valor do atestado decorrente do contrato: R\$ 100.000,00

Valor do atestado decorrente do contrato: R\$ 100.000,00 Valor do atestado decorrente do contrato: R\$ 100.000,00

Valor do atestado decorrente do contrato: R\$ 100.000,00 Valor do atestado decorrente do contrato: R\$ 100.000,00



Conselho Nacional de Desenvolvimento Científico e Tecnológico  
BRASIL, 14 de maio de 2024

**CREA - RS**

Form. 2  
CAT COMPROVAÇÃO ATRIBUIÇÃO

**1232684**

Conselho Regional de Engenharia, Arquitetura e Agrimensura do Rio Grande do Sul

**ATTENÇÃO: CONCLUIÇÃO**

**Informações Complementares:**

Exercício profissional no CREA-RS em nome: ( ) Exercício ( ) Exercício em nome de outrem

**112**

Atividade: ( ) Engenharia ( ) Arquitetura ( ) Agrimensura ( ) Engenharia e Arquitetura ( ) Engenharia e Agrimensura ( ) Arquitetura e Agrimensura

**OBJETO DA CAT:** Prestar, sob as normas técnicas vigentes, serviços de Engenharia, Arquitetura e Agrimensura, de acordo com o disposto no art. 1º da Lei nº 5.021, de 1966, e suas alterações, e demais normas e regulamentos aplicáveis, bem como a fiscalização e a supervisão de obras e serviços de Engenharia, Arquitetura e Agrimensura.

Atividade de Serviço Público? ( ) Sim ( ) Não

Atividade de Trabalho em Tempo Paralelo? ( ) Sim ( ) Não

A substancialidade e a validade desta certidão devem ser conferidas no site do CREA-RS ([www.crea-rs.org.br](http://www.crea-rs.org.br) ou [www.crea-rs.org.br](http://www.crea-rs.org.br) - CAT).

A CAT é emitida em duplicata e constitui documento que compõe o registro de serviços realizados.

A CAT possui validade no ato de emissão, isto é, desde que não haja alteração de dados cadastrais, bem como de dados de serviços de Engenharia, Arquitetura e Agrimensura.

A CAT é emitida em duplicata e constitui documento que compõe o registro de serviços realizados. A validade desta certidão deve ser conferida no site do CREA-RS ([www.crea-rs.org.br](http://www.crea-rs.org.br) ou [www.crea-rs.org.br](http://www.crea-rs.org.br) - CAT).

A validade desta certidão deve ser conferida no site do CREA-RS ([www.crea-rs.org.br](http://www.crea-rs.org.br) ou [www.crea-rs.org.br](http://www.crea-rs.org.br) - CAT).

A CAT é emitida em três (3) exemplares.


Conselho Regional de Engenharia, Arquitetura e Agrimensura do Rio Grande do Sul

Rua Galvão, 100, CEP 91200-000

RS-91200-000, Gravata, Rio Grande do Sul



**CREA-RS**



Decreto Estadual de Regulamentação e Aprovação do RJ 1232677 de 2014

CONTOCORRENÇA, em conformidade ao Decreto do Regulamento do RJ 1232677 de 2014, em vigor no RJ 1232677 de 2014, que dispõe sobre o funcionamento dos Contas Correntes de Registro e Aprovação de Profissionais de Saúde e Profissionais de Educação, em conformidade com o RJ 1232677 de 2014.

Decreto de Regulamentação e Aprovação do RJ 1232677 de 2014, em vigor no RJ 1232677 de 2014.


Nome do Conto Corrente: [vazio]  
 Número do Conto Corrente: [vazio]  
 Tipo de Conto Corrente: [vazio]

Descrição	Valor	Valor	Valor
Saldo Inicial			
Depositos			
Retiradas			
Saldo Final			

Este documento é uma cópia autêntica do documento original, emitido pelo sistema de registro e aprovação de profissionais de saúde e educação, em conformidade com o RJ 1232677 de 2014.

Este documento é válido para fins de comprovação de registro e aprovação de profissionais de saúde e educação, em conformidade com o RJ 1232677 de 2014.

Este documento é emitido em conformidade com o RJ 1232677 de 2014, em vigor no RJ 1232677 de 2014.



Conselho Regional de Engenharia e Agrimensura - CREA  
Resolução nº 1.176, de 27 de outubro de 2009

**CREA - RS**

REC COM REGISTRO DE ATENDIMENTO

**1232677**

ATIVIDADE: **CONCLUSÃO**

**Atividade Desempenhada:**

Elaboração de projeto de arquitetura para a construção de uma casa de 120 m², com 3 dormitórios, 2 banheiros, cozinha, sala de estar, sala de jantar, varanda e garagem para 2 carros.

O CREA RS, mediante a análise dos documentos apresentados pelo profissional, concluiu que o mesmo possui a qualificação necessária para a execução da atividade, e que o mesmo é responsável por esta atividade e assinou o projeto de arquitetura apresentado.

Carreira de Arquiteto Registrado nº: **1232677**

11 de Novembro de 2010, às 14:10:30

A autenticidade e a validade desta certidão dependem da confirmação em site do CREA-RS [www.crea.rs.org.br](http://www.crea.rs.org.br), em qualquer dia e hora - Consulte a autenticidade de uma CAT emitida pelo CREA-RS

A CAT é emitida somente para atividades de natureza profissional, técnica e científica, e não para atividades de natureza administrativa, pedagógica ou de ensino.

A CAT também é emitida em caso de atividades de natureza de ensino, de natureza pedagógica ou de natureza administrativa.

A CAT é emitida somente para atividades de natureza profissional, técnica e científica, e não para atividades de natureza administrativa, pedagógica ou de ensino.

A CAT também é emitida em caso de atividades de natureza de ensino, de natureza pedagógica ou de natureza administrativa.


A CAT é emitida somente para atividades de natureza profissional, técnica e científica.

Conselho Regional de Engenharia e Agrimensura do Rio Grande do Sul

Av. Itália, 171 - CEP: 91220-900  
Fone: (51) 3091-9100. E-mail: [crea@crea.rs.org.br](mailto:crea@crea.rs.org.br)







Conselho Regional de Engenharia, Arquitetura e Agrimensura do Rio Grande do Sul  
Instituto nº 1.182, de 18 de junho de 1964

CREA - RS

Plano 0  
LAF - COMISSÃO DE LAUDATÓRIO

1232679

Conselho Regional de Engenharia, Arquitetura e Agrimensura do Rio Grande do Sul

LAUDATÓRIO

Conselho Regional de Engenharia, Arquitetura e Agrimensura do Rio Grande do Sul


Rua: Salvador Faria, 1515 - CEP: 91220-000

Telefone: (51) 3333-1100, Fax: (51) 3333-1101



CREA - RS  
CONSELHO REGIONAL DE ENGENHARIA, ARQUITETURA E AGRIMENSURA DO RIO GRANDE DO SUL





Conselho de Engenharia, Arquitetura e Agronomia do Rio Grande do Sul  
CONSELHO DE ENGENHEIROS, ARQUITETOS E AGRÔNOMOS DO RIO GRANDE DO SUL

CREA - RS

REGISTRO NACIONAL DE ENTIDADES

1232680

ESTADO DO RIO GRANDE DO SUL

Conselho Regional de Engenharia, Arquitetura e Agronomia do Rio Grande do Sul

Form fields for registration details, including name and identification numbers.

Informações adicionais sobre o registro e o profissional, incluindo o número de inscrição e o nome do profissional.

Identificação do profissional: [Nome] - [Número] - [Código]

em [Data] de [Mês] de [Ano] - [Assinatura]

**4. APROVAÇÃO E PUBLICAÇÃO DO REGISTRO DO PROFISSIONAL NO ROL DO CONSELHO REGIONAL DE ENGENHEIROS, ARQUITETOS E AGRÔNOMOS DO RIO GRANDE DO SUL**

1. O profissional que se inscrever no Conselho Regional de Engenharia, Arquitetura e Agronomia do Rio Grande do Sul...

2. O profissional que se inscrever no Conselho Regional de Engenharia, Arquitetura e Agronomia do Rio Grande do Sul...

3. O profissional que se inscrever no Conselho Regional de Engenharia, Arquitetura e Agronomia do Rio Grande do Sul...

4. O profissional que se inscrever no Conselho Regional de Engenharia, Arquitetura e Agronomia do Rio Grande do Sul...

5. O profissional que se inscrever no Conselho Regional de Engenharia, Arquitetura e Agronomia do Rio Grande do Sul...

Conselho Regional de Engenharia, Arquitetura e Agronomia do Rio Grande do Sul  
Av. [Endereço], [Cidade], [Estado] - [CEP]  
Fone: [Telefone] - E-mail: [E-mail]



Stamp area containing the text 'CONSELHO REGIONAL DE ENGENHEIROS, ARQUITETOS E AGRÔNOMOS DO RIO GRANDE DO SUL', a QR code, and the text 'IN. UNIVERSIDADE DE WOLFF'.

**EG0116**



### ATESTADO DE PRESTAÇÃO DE SERVIÇOS TÉCNICOS DE CONSULTORIA

O Estado do Rio Grande do Sul, através da Fundação Estadual de Planejamento Territorial e Regional – METROPLAN, localizada no Catamar Nacional de Processos Jurídicos – CNPJ sob o nº 08.000.000/00, com sede no Rua Carlos Dreyer, nº 25, 1º, 2º e 3º andares, em Porto Alegre/RS, 91220-900, por meio do Edital nº 001, de 14 de maio de 2015, e empresa ENDEPLUS Engenharia e Consultoria Ltda., inscrita no CNPJ nº 08.111.790/00-00, inscrita no “Cadastro Fiscal do Contribuinte de Direito Básico do município de Maratá, como extensão de 11,04 km”.

#### 1. Informações e Dados Contratuais

- Número do Edital	0000000000011
- Número do Processo Administrativo de Origem	000001114400000
- Data de Lançamento	26/05/2015
- Nº do Contrato	016/2015
- Data de Assinatura do Contrato	15/06/2015
- Empresa Contratada	ENDEPLUS
- Valor Contratado (incluindo IPI, etc.)	R\$ 11,04 km
- Prazo Contratado	120 dias
- Data de início dos serviços	27/06/2015
- Valor do Contrato	R\$ 204.856,44
- Preços Unitários Adotados (alteração feita de recurso)	00/0000000
- Despesas Unitárias Adotadas (alteração de item no projeto)	00/0000000
- Preços Unitários Adotados (alteração de item no projeto)	00/0000000
- Prazo de Execução Total	175 dias
- Objeto do Contrato (Inscrição Operacional, Hídrica/Projetos, SIAE, Sistema SIAE, Sistema SIAE)	


#### 2. Localização dos Trechos

O trecho de projeto consiste em: 05 km, localizados no município de Maratá, em seu território.

Nº	Km	Acomodação	TÍTULOS		Observações
			1º	2º	
1	0,000000	000000	0000000000000	0000000000000	0000
2	0,000000	000000	0000000000000	0000000000000	0000
3	0,000000	000000	0000000000000	0000000000000	0000
4	0,000000	000000	0000000000000	0000000000000	0000
5	0,000000	000000	0000000000000	0000000000000	0000
6	0,000000	000000	0000000000000	0000000000000	0000
7	0,000000	000000	0000000000000	0000000000000	0000
8	0,000000	000000	0000000000000	0000000000000	0000
TOTAL DOS TÍTULOS CONTRATADOS					00000000







1.0) Escopo

De acordo, com dados fornecidos entre 1.201 e 1.2016, foram avaliados um investimento (IP) e um custo direto, estimado em R\$ 4,5M.

1.1) Descrição

A descrição detalhada encontra-se no Anexo A do Edital Anexo ao Edital de RFB nº 14/2016. A obra prevê a instalação em São Paulo do posto de trânsito eletrônico (RPE), no prédio 0403, com total de 027 pontos.

1.2) Instalação

Por proposta, instalação instalada e controlada em tempo real, com total de 204 placas e 6.000 m² de instalação física.

4 - Entregas e Produtos Realizados

a) Estudos: topográficos; levantamentos cadastrais; levantamentos aerofotogramétricos; estudos de área; estudos de vias e das partes vizinhas; IPT, PCL, ITU, PIS, STU e IPTU; levantamento e cadastramento de ruas com o intuito de IPTU; levantamento de ruas transversais e rede IPTU; o cadastro de interseções com a futura obra.

b) Estudos: Geométricos: estudos de alçada e estudo geométrico (geométrico) do pavimento; estudo plano, longitudinal e 3D; estudo geométrico das ruas (classificação IPTU/ITU) e elevação do IPTU.

c) Estudos de Trabalho: determinação de níveis II e III de acordo com a classificação de trabalho conforme a SP-01 - Classificação das Vias de São Paulo/SP e determinação de limites de alçada.

d) Estudos: Hidráulicos: dimensionar e avaliar os custos fixos; projeto de fundação, dimensionar os custos IPTU e dimensionar os investimentos planos e elevados fixos.

e) Projeto: levantamento estudo de alternativas, definição de ruas de projeto com alçada de curvas e abertura de locação, definição das ruas transversais tipo curvas, abertos, abertos e projetos especiais, projeto de projeto de pavimentação, estudos das ruas transversais e levantamento de alçada de projeto alçada e estudos de custo de projeto de interseções entre as ruas adjacentes.

f) Projeto de pavimentação: estudos das ruas de projeto e alçada das ruas transversais, alçada das aberturas de interseções, determinação das aberturas de ruas, obras, interseções e obra fixa e suas respectivas dimensões de pavimento.

g) Projeto de pavimentação: definição de critérios de pavimento para investimentos fixos tipo IPTU de Curvas de Curvas Partidas, aberturas entre IPTU e IPTU; dimensionamento do pavimento para projeto de Prefeitura de São Paulo e normas do IPTU (Pavimentação Urbana) de Curvas Partidas; e definição de ruas tipo de pavimentação.

h) Projeto de Drenagem: projeto das ruas de projeto (normas) drenagem superficial e drenagem pluvial das partes abertas.

i) Projeto de Instalação:

- projeto de instalação eletrônica completa (instalação de Instalação Eletrônica IPTU/ITU, 20 etapas instaladas e aprovadas em 15 de março de 2016, aprovadas em Lei nº 8.301, de 25 de setembro de 2017, que institui o Código de Trânsito Eletrônico eletrônico (Lei nº 8.311, de 25 de maio de 2017). O projeto também trata em detalhamento a rede eletrônica de IPTU/ITU e do CTE, CONTRA;
- dimensionamento de partes físicas para instalação de pavimento e de fundos de aberturas;



SECRETARIA ESTADUAL DE TRANSPORTES E INFRAESTRUTURA URBANA



o) Instalação Urbana: definição do padrão de obras de infraestrutura, definição de sustentabilidade em termos ambientais e ISO 14001/2015, com inclusão de nível e dimensão das faixas de sustentabilidade das calçadas.

k) Especificações Técnicas e Dimensionamento das Obras e seus Anexos.

l) Elaboração do Plano de Execução e Organização para a Construção das Obras.

m) Itens de Referência de Projeto e Preço Unitário (Itemizado), sendo: Volume 1 - Relatório de Projeto (RP); Volume 2 - Projeto de Instalação/Instalação (AI) para total de 200 unidades, sendo 4 de Localização, 60 de Projeto Arquitetônico, 34 de Projeto de Infraestrutura, 41 de Projeto de Pavimentação e 42 de Projeto de Instalação; Volume 3 - Especificação (SE).

5. PRINCIPAIS QUANTITATIVOS DAS OBRAS PRIORITARIAS

ITEM	UN	QUANTIDADE
<b>1 - TERRAPLENAGEM</b>		
INSTALAÇÃO DE CORTA	m	42,00
PLACA DE CORTA	m <sup>2</sup>	41,00
DEPÓSITO LATERAL DE TERRAPLÃO	m <sup>3</sup>	12.100,00
REMOÇÃO DE AREIA DE TERRAPLÃO - 50cm	m <sup>3</sup>	1,00
ACRÉSCIMO DE TERRAPLÃO 15 BOLSAS/LOCAL (COMPOSTADO)	m <sup>3</sup>	4.000,00
ACRÉSCIMO COMPOSTADO NA FAIXA COM BOLSAS/LOCAL	m <sup>3</sup>	1,00
RECOMPOSTO MECÂNICA EM TERRA	m <sup>3</sup>	21.000,00
EXCUSAÇÃO DE REFORÇO DE SUBLEITO COM AREIA	m <sup>3</sup>	2.000,00
TRAMPAS COM CANGA E BARRAGEM 40x20cm (MÓDULO 100cm)	m <sup>2</sup>	12.747,00
REMOÇÃO/INSTALAÇÃO DE PORTA DE BARRAMENTO COM REDE COBRE	un	1,00
REMOÇÃO/INSTALAÇÃO DE PORTA MANGUEIRA COM REDE COBRE	un	1,00
REMOÇÃO/INSTALAÇÃO DE PORTA COM REDE COBRE 100x100cm	un	1,00
REMOÇÃO/INSTALAÇÃO DE PORTA MANGUEIRA COM REDE COBRE 100x100cm	un	1,00
REMOÇÃO/INSTALAÇÃO DE CORTA	m	42,00
PRELUSTRO E CURAÇÃO PERMANENTE DEFAZADA (FRUTOS)	un	1,00
<b>2 - INFRAESTRUTURA</b>		
FAIXA DE 10x10m PARA CONDUZIR TUBOS DE 100cm DE DIÂMETRO DE CIMENTO	m	25.747,00
REMOÇÃO DE MUR DE FIO	m	1.148,00
DEMOÇÃO DE REVESTIMENTO DE PAVIMENTO	m <sup>2</sup>	1,00
REMOÇÃO DE LAJOTA CEMENTADA	m <sup>2</sup>	188,10
DEMOÇÃO DE LAJOTA DE CIMENTO	m <sup>2</sup>	200,00
REMOÇÃO/INSTALAÇÃO E CONDIÇÃO DO SUBLEITO	m <sup>3</sup>	12.814,00
REMOÇÃO DE BASE DE BOTA DELETAÇÃO	m <sup>3</sup>	200,00
REMOÇÃO DE BASE DE BOTA DELETAÇÃO	m <sup>3</sup>	14.000,00
FAIXA COM BARRAS DE CIMENTO 10x10cm COM CORTA 10x10cm E REFORÇO	m <sup>3</sup>	12.000,00
FAIXA COM BARRAS DE CIMENTO 10x10cm COM CORTA 10x10cm E REFORÇO	m <sup>3</sup>	16.100,00
REMOÇÃO DE BASE DE CIMENTO 10x10cm (100x100cm)	m <sup>3</sup>	1.000,00
CONDIÇÃO COM REFORÇO 10x10cm (100x100cm) - BARRAS DE CIMENTO	m <sup>3</sup>	2.000,00
REMOÇÃO DE PAVIMENTO DE CIMENTO	m <sup>2</sup>	45,00
<b>3 - OBRAS DE</b>		
ESCALA METALICA TERÇA COM REVESTIMENTO DE CIMENTO 10x10cm	m <sup>2</sup>	4000,00
ESCALA METALICA TERÇA EM TERÇA DE CIMENTO 10x10cm	m <sup>2</sup>	1.000,00
REVESTIMENTO DE VALAS COM REVESTIMENTO DE CIMENTO	m <sup>2</sup>	25.000,00
REVESTIMENTO DE VALAS COM AREIA	m <sup>2</sup>	200,00
ESCALAMENTO TIPO A	un	1,00
ESCALAMENTO TIPO B	un	12.000,00
ESCALAMENTO TIPO C	un	1.000,00





1. LANTARNA DE CONCRETO SIMPLES 15.000x15.000x10.000 COM PINTURA	1	600,00
2. LANTARNA DE CONCRETO AMARRADO 15.000x15.000	1	110,00
3. EMBOCALAMENTO COM PEDRA BRANCA	1	1.200,00
4. LANTARNA 2.000x2.000x10.000 CONCRETO SIMPLES 15.000x15.000x10.000	1	1.200,00
5. LANTARNA 2.000x2.000x10.000 CONCRETO AMARRADO 15.000x15.000x10.000	1	1.400,00
6. LANTARNA 2.000x2.000x10.000 CONCRETO AMARRADO COM 2.000x2.000x10.000	1	1.700,00
7. LANTARNA 2.000x2.000x10.000	1	200,00
8. LANTARNA 2.000x2.000x10.000	1	200,00
9. LANTARNA 2.000x2.000x10.000	1	200,00
10. LANTARNA 2.000x2.000x10.000	1	200,00
11. LANTARNA 2.000x2.000x10.000	1	200,00
12. LANTARNA 2.000x2.000x10.000	1	200,00
13. LANTARNA 2.000x2.000x10.000	1	200,00
14. LANTARNA 2.000x2.000x10.000	1	200,00
15. LANTARNA 2.000x2.000x10.000	1	200,00
16. LANTARNA 2.000x2.000x10.000	1	200,00
17. LANTARNA 2.000x2.000x10.000	1	200,00
18. LANTARNA 2.000x2.000x10.000	1	200,00
19. LANTARNA 2.000x2.000x10.000	1	200,00
20. LANTARNA 2.000x2.000x10.000	1	200,00
21. LANTARNA 2.000x2.000x10.000	1	200,00
22. LANTARNA 2.000x2.000x10.000	1	200,00
23. LANTARNA 2.000x2.000x10.000	1	200,00
24. LANTARNA 2.000x2.000x10.000	1	200,00
25. LANTARNA 2.000x2.000x10.000	1	200,00
26. LANTARNA 2.000x2.000x10.000	1	200,00
27. LANTARNA 2.000x2.000x10.000	1	200,00
28. LANTARNA 2.000x2.000x10.000	1	200,00
29. LANTARNA 2.000x2.000x10.000	1	200,00
30. LANTARNA 2.000x2.000x10.000	1	200,00
31. LANTARNA 2.000x2.000x10.000	1	200,00
32. LANTARNA 2.000x2.000x10.000	1	200,00
33. LANTARNA 2.000x2.000x10.000	1	200,00
34. LANTARNA 2.000x2.000x10.000	1	200,00
35. LANTARNA 2.000x2.000x10.000	1	200,00
36. LANTARNA 2.000x2.000x10.000	1	200,00
37. LANTARNA 2.000x2.000x10.000	1	200,00
38. LANTARNA 2.000x2.000x10.000	1	200,00
39. LANTARNA 2.000x2.000x10.000	1	200,00
40. LANTARNA 2.000x2.000x10.000	1	200,00
41. LANTARNA 2.000x2.000x10.000	1	200,00
42. LANTARNA 2.000x2.000x10.000	1	200,00
43. LANTARNA 2.000x2.000x10.000	1	200,00
44. LANTARNA 2.000x2.000x10.000	1	200,00
45. LANTARNA 2.000x2.000x10.000	1	200,00
46. LANTARNA 2.000x2.000x10.000	1	200,00
47. LANTARNA 2.000x2.000x10.000	1	200,00
48. LANTARNA 2.000x2.000x10.000	1	200,00
49. LANTARNA 2.000x2.000x10.000	1	200,00
50. LANTARNA 2.000x2.000x10.000	1	200,00
51. LANTARNA 2.000x2.000x10.000	1	200,00
52. LANTARNA 2.000x2.000x10.000	1	200,00
53. LANTARNA 2.000x2.000x10.000	1	200,00
54. LANTARNA 2.000x2.000x10.000	1	200,00
55. LANTARNA 2.000x2.000x10.000	1	200,00
56. LANTARNA 2.000x2.000x10.000	1	200,00
57. LANTARNA 2.000x2.000x10.000	1	200,00
58. LANTARNA 2.000x2.000x10.000	1	200,00
59. LANTARNA 2.000x2.000x10.000	1	200,00
60. LANTARNA 2.000x2.000x10.000	1	200,00
61. LANTARNA 2.000x2.000x10.000	1	200,00
62. LANTARNA 2.000x2.000x10.000	1	200,00
63. LANTARNA 2.000x2.000x10.000	1	200,00
64. LANTARNA 2.000x2.000x10.000	1	200,00
65. LANTARNA 2.000x2.000x10.000	1	200,00
66. LANTARNA 2.000x2.000x10.000	1	200,00
67. LANTARNA 2.000x2.000x10.000	1	200,00
68. LANTARNA 2.000x2.000x10.000	1	200,00
69. LANTARNA 2.000x2.000x10.000	1	200,00
70. LANTARNA 2.000x2.000x10.000	1	200,00
71. LANTARNA 2.000x2.000x10.000	1	200,00
72. LANTARNA 2.000x2.000x10.000	1	200,00
73. LANTARNA 2.000x2.000x10.000	1	200,00
74. LANTARNA 2.000x2.000x10.000	1	200,00
75. LANTARNA 2.000x2.000x10.000	1	200,00
76. LANTARNA 2.000x2.000x10.000	1	200,00
77. LANTARNA 2.000x2.000x10.000	1	200,00
78. LANTARNA 2.000x2.000x10.000	1	200,00
79. LANTARNA 2.000x2.000x10.000	1	200,00
80. LANTARNA 2.000x2.000x10.000	1	200,00
81. LANTARNA 2.000x2.000x10.000	1	200,00
82. LANTARNA 2.000x2.000x10.000	1	200,00
83. LANTARNA 2.000x2.000x10.000	1	200,00
84. LANTARNA 2.000x2.000x10.000	1	200,00
85. LANTARNA 2.000x2.000x10.000	1	200,00
86. LANTARNA 2.000x2.000x10.000	1	200,00
87. LANTARNA 2.000x2.000x10.000	1	200,00
88. LANTARNA 2.000x2.000x10.000	1	200,00
89. LANTARNA 2.000x2.000x10.000	1	200,00
90. LANTARNA 2.000x2.000x10.000	1	200,00
91. LANTARNA 2.000x2.000x10.000	1	200,00
92. LANTARNA 2.000x2.000x10.000	1	200,00
93. LANTARNA 2.000x2.000x10.000	1	200,00
94. LANTARNA 2.000x2.000x10.000	1	200,00
95. LANTARNA 2.000x2.000x10.000	1	200,00
96. LANTARNA 2.000x2.000x10.000	1	200,00
97. LANTARNA 2.000x2.000x10.000	1	200,00
98. LANTARNA 2.000x2.000x10.000	1	200,00
99. LANTARNA 2.000x2.000x10.000	1	200,00
100. LANTARNA 2.000x2.000x10.000	1	200,00



Handwritten signature or mark



6 Equipe Técnica

Os relacionados a seguir são possíveis membros da equipe técnica do edital, sujeitos aos melhoramentos das atividades propostas:

Nome	Profissão	Salário (R\$)	CPF	Experiência
João Fernando Costa	Eng. Civil	26.400,00	0877024-4	Responsável Técnico e Coordenador Geral
Walter D. Diniz	Eng. Civil	26.200,00	0277000	Coordenador e Responsável Técnico
Luís Carlos Pereira Neto	Eng. Civil	26.100,00	0266076	Coordenador Técnico, Especialista em Tráfego, Planejamento, Projeto Executivos e Implantação
Edson Magalhães	Eng. Civil	21.000,00		Especialista em Planejamento
João Carlos Mendes Neto	Eng. Civil	19.100,00	0266060	Projeto, Execução, Manutenção e Operação
Edson Rossi	Eng. Civil	18.900,00	0270000	Projeto, Execução e Operação
Francisco Henrique Pignato Fragoso	Eng. Civil	18.700,00		Projeto, Execução, Operação
Luís Carlos Campos	Eng. Civil	14.800,00		Coordenador Técnico, Especialista em Tráfego, Planejamento, Projeto Executivos e Implantação
Roberto Roberto de Souza	Eng. Civil	14.400,00	0266000	Coordenador Técnico, Especialista em Tráfego, Planejamento, Projeto Executivos e Implantação
Carlos Hugo Basso de Menezes	Eng. Arquiteto	14.000,00	0270000	Projeto, Execução, Operação
	Eng. Civil	13.700,00	0266000	Projeto de Implantação e Operação

(Pelo Edital nº 25 de Dezembro de 2010)

Eng. Manoel Carlos Costa  
CREA/RG nº 26.656-0  
METROPLAN

Gilson Roberto Travençolo  
Diretor Administrativo  
METROPLAN

Renato Luis Souza  
Diretor Superintendente  
METROPLAN





...

**...**

...

**...**

...

...

...

...

...

...

...

...

...

...

...

...

...

...

...

...

...

...

...

...

...

...

...

...

...

...

...

...

...

...

...

...

...

...

...

...

...

...

...

...

...

...

...

...

...

...

...

...

...

...

...

...

...

...

...

...

...

...

...





Formular de identificare pentru activitate profesionala. Contine campuri pentru nume, adresa, date personale, si o lista de activitati profesionale cu descrieri si coduri.


Notatii: Informații suplimentare...  
 Adresa: [Adresa completata]  
 Data: [Data completata]

DECLARATIE: Prezentul document este eliberat in baza legii...  
 Data: [Data completata]

A autenticitate a la valabilitate poate conferita numai un certificat de la casa de  
 CREA-RO (www.crea.ro) sau, alternativ, la...

Acest document este eliberat in baza legii...  
 Acest document este eliberat in baza legii...  
 Acest document este eliberat in baza legii...

Acest document este eliberat in baza legii...  
 Acest document este eliberat in baza legii...  
 Acest document este eliberat in baza legii...



Ministério de Agricultura, Pecuária e Pesca - MAPA  
 Avenida 071 201, 14.º andar - Curitiba - PR

**CREA - RS**

LEI Nº 10.241 DE 1950 - DO ESTADO DO RIO GRANDE DO SUL

**1333210**

Conselho Regional de Engenharia, Arquitetura e Agronomia do Rio Grande do Sul

PROFISSIONAL REGISTRADO

Conselho Regional de Engenharia, Arquitetura e Agronomia do Rio Grande do Sul

Rua 15 de Novembro, 1070 - CEP 91200-000

RS - 91200-000 - Fone: (51) 3333-3333



**CREA-RS**







## 1233213

APPROVED CONTRACT

Contract Awarded to: [Name], Address: [Address], [City], [District], [State]

**DECLARATION:** We certify that the above contract is awarded to the contractor mentioned in the Schedule of Rates (SOR) of the Government of Karnataka, Department of Public Works and Urban Infrastructure, Bangalore, for the execution of the work mentioned in the Schedule of Rates (SOR) and the contract is awarded to the contractor mentioned in the Schedule of Rates (SOR).

### GENERAL CONDITIONS OF CONTRACT

These conditions shall be read together with the Schedule of Rates (SOR) and the contract documents.

#### 1. NAME OF THE WORK

Name of the Work: [Name of the Work]

Location: [Location]

Sl. No.	Description of Work	Quantity	Rate	Total
1	...	...	...	...
2	...	...	...	...
3	...	...	...	...
4	...	...	...	...
5	...	...	...	...
6	...	...	...	...
7	...	...	...	...
8	...	...	...	...
9	...	...	...	...
10	...	...	...	...
11	...	...	...	...
12	...	...	...	...
13	...	...	...	...
14	...	...	...	...
15	...	...	...	...
16	...	...	...	...
17	...	...	...	...
18	...	...	...	...
19	...	...	...	...
20	...	...	...	...

Sl. No.	Description of Work	Quantity	Rate	Total
1	...	...	...	...
2	...	...	...	...
3	...	...	...	...
4	...	...	...	...
5	...	...	...	...
6	...	...	...	...
7	...	...	...	...
8	...	...	...	...
9	...	...	...	...
10	...	...	...	...
11	...	...	...	...
12	...	...	...	...
13	...	...	...	...
14	...	...	...	...
15	...	...	...	...
16	...	...	...	...
17	...	...	...	...
18	...	...	...	...
19	...	...	...	...
20	...	...	...	...

Sl. No.	Description of Work	Quantity	Rate	Total
1	...	...	...	...
2	...	...	...	...
3	...	...	...	...
4	...	...	...	...
5	...	...	...	...
6	...	...	...	...
7	...	...	...	...
8	...	...	...	...
9	...	...	...	...
10	...	...	...	...
11	...	...	...	...
12	...	...	...	...
13	...	...	...	...
14	...	...	...	...
15	...	...	...	...
16	...	...	...	...
17	...	...	...	...
18	...	...	...	...
19	...	...	...	...
20	...	...	...	...



001 - Matemática - 100,00 n.	002 - Física - 100,00 n.	003 - Química - 100,00 n.
004 - Inglês - 100,00 n.	005 - História - 100,00 n.	006 - Geografia - 100,00 n.
007 - Espanhol - 100,00 n.	008 - Artes - 100,00 n.	009 - Filosofia - 100,00 n.
010 - Sociologia - 100,00 n.	011 - Psicologia - 100,00 n.	012 - Pedagogia - 100,00 n.
013 - Direito - 100,00 n.	014 - Teoria da Arquitetura - 100,00 n.	015 - Teoria da Engenharia - 100,00 n.
016 - Teoria da Agrimensura - 100,00 n.	017 - Teoria da Arquitetura - 100,00 n.	018 - Teoria da Engenharia - 100,00 n.

Nota: as provas são realizadas em separado, exceto as provas de Teoria da Arquitetura e Teoria da Engenharia, que são realizadas em conjunto. O candidato deve comparecer ao local de realização da prova com o documento de inscrição em mãos, assim como o comprovante de pagamento da taxa de inscrição. O candidato deve chegar ao local de realização da prova com 30 minutos de antecedência.

Observações:	
1 - O candidato deve comparecer ao local de realização da prova com o documento de inscrição em mãos, assim como o comprovante de pagamento da taxa de inscrição.	2 - O candidato deve chegar ao local de realização da prova com 30 minutos de antecedência.

CONDIÇÕES BÁSICAS PARA O ACESSO ÀS PROVAS DE ACESSO DO CREA-RS: O candidato deve ser brasileiro, maior de 18 anos e possuir o ensino médio completo. O candidato deve apresentar o comprovante de pagamento da taxa de inscrição e o documento de inscrição em mãos.

Conselho Nacional de Engenharia, Arquitetura e Agrimensura - CREA  
Rua da República - 100 - 91050-000 - Porto Alegre - RS

As inscrições e a realização das provas devem ser confirmadas no site do CREA-RS ([www.crea.rs.org.br](http://www.crea.rs.org.br) ou [www.crea.rs](http://www.crea.rs)).

O CREA é uma entidade sem fins lucrativos e não possui finalidade política, econômica ou social.  
O CREA é uma entidade sem fins lucrativos e não possui finalidade política, econômica ou social.  
O CREA é uma entidade sem fins lucrativos e não possui finalidade política, econômica ou social.  
O CREA é uma entidade sem fins lucrativos e não possui finalidade política, econômica ou social.

O CREA é uma entidade sem fins lucrativos e não possui finalidade política, econômica ou social.  
O CREA é uma entidade sem fins lucrativos e não possui finalidade política, econômica ou social.  
O CREA é uma entidade sem fins lucrativos e não possui finalidade política, econômica ou social.  
O CREA é uma entidade sem fins lucrativos e não possui finalidade política, econômica ou social.

Conselho Regional de Engenharia, Arquitetura e Agrimensura do Rio Grande do Sul  
Rua da República - 100 - 91050-000 - Porto Alegre - RS  
Tel: (51) 3333-1111 - Fax: (51) 3333-1111





DECLARAÇÃO de cumprimento do disposto no Artigo 159, inciso II, da Constituição de 1988, de acordo com o que estabelece a Lei Complementar 137, de 1994, em vigor, no âmbito do Estado de Santa Catarina - Lei 13.709/94 - Anexo 1.05 - 1997 - 1998 - 1998

Assinado(a) pelo(a) responsável(a) técnica: [Assinatura]

Assinado(a) pelo(a) responsável(a) técnica: [Assinatura]

Assinado(a) pelo(a) responsável(a) técnica: [Assinatura]

Assinado(a) pelo(a) responsável(a) técnica: [Assinatura]

Assinado(a) pelo(a) responsável(a) técnica: [Assinatura]

Assinado(a) pelo(a) responsável(a) técnica: [Assinatura]

Assinado(a) pelo(a) responsável(a) técnica: [Assinatura]

Assinado(a) pelo(a) responsável(a) técnica: [Assinatura]

Assinado(a) pelo(a) responsável(a) técnica: [Assinatura]

Assinado(a) pelo(a) responsável(a) técnica: [Assinatura]

Assinado(a) pelo(a) responsável(a) técnica: [Assinatura]

Assinado(a) pelo(a) responsável(a) técnica: [Assinatura]

Assinado(a) pelo(a) responsável(a) técnica: [Assinatura]

Assinado(a) pelo(a) responsável(a) técnica: [Assinatura]

Assinado(a) pelo(a) responsável(a) técnica: [Assinatura]

Assinado(a) pelo(a) responsável(a) técnica: [Assinatura]

Assinado(a) pelo(a) responsável(a) técnica: [Assinatura]

Assinado(a) pelo(a) responsável(a) técnica: [Assinatura]

Assinado(a) pelo(a) responsável(a) técnica: [Assinatura]

Assinado(a) pelo(a) responsável(a) técnica: [Assinatura]

Assinado(a) pelo(a) responsável(a) técnica: [Assinatura]

Assinado(a) pelo(a) responsável(a) técnica: [Assinatura]

Assinado(a) pelo(a) responsável(a) técnica: [Assinatura]

Assinado(a) pelo(a) responsável(a) técnica: [Assinatura]

Assinado(a) pelo(a) responsável(a) técnica: [Assinatura]

Assinado(a) pelo(a) responsável(a) técnica: [Assinatura]

Assinado(a) pelo(a) responsável(a) técnica: [Assinatura]

Assinado(a) pelo(a) responsável(a) técnica: [Assinatura]

Assinado(a) pelo(a) responsável(a) técnica: [Assinatura]

Assinado(a) pelo(a) responsável(a) técnica: [Assinatura]


Assinado(a) pelo(a) responsável(a) técnica: [Assinatura]

Assinado(a) pelo(a) responsável(a) técnica: [Assinatura]

Assinado(a) pelo(a) responsável(a) técnica: [Assinatura]

Assinado(a) pelo(a) responsável(a) técnica: [Assinatura]

Assinado(a) pelo(a) responsável(a) técnica: [Assinatura]



Conselho de Classe Técnico - CREA  
Resolução nº 1.031, de 23 de outubro de 2009

**CREA - RS**

**CERT. COMP. SISTEMA DE ATENDIMENTO**

**1233214**

Atendimento concluído

NOME ABOGADO: ( )  
 ENDERECO: ( )  
 CATEGORIA: ( )  
 NOME ABOGADO: ( )  
 ENDERECO: ( )  
 CATEGORIA: ( )  
 NOME ABOGADO: ( )  
 ENDERECO: ( )  
 CATEGORIA: ( )

**Observação:**

**Atividade Profissional:**

\_\_\_\_\_  
\_\_\_\_\_  
\_\_\_\_\_  
\_\_\_\_\_  
\_\_\_\_\_  
\_\_\_\_\_

**COMPROVANTE, Extemporâneo de regularidade profissional, expedido pelo Conselho Técnico - CREA, mediante solicitação protocolada em 11/09/2013 e 11/09/2013, e para fins de registro, obrigatório em relação ao exercício da atividade profissional e cadastramento nos sistemas de fiscalização do sistema.**

Conselho de Classe Técnico - CREA - 1233214 - 2013

1 de Junho de 2013 - São Paulo - SP

**A autenticidade e a validade desta certidão dependem exclusivamente do site do CREA-RS ([www.crea-rs.org.br](http://www.crea-rs.org.br)) em conexão com o CREA.**

01) A autenticidade desta certidão depende exclusivamente do site do CREA-RS ([www.crea-rs.org.br](http://www.crea-rs.org.br)) em conexão com o CREA.

02) A validade desta certidão depende exclusivamente do site do CREA-RS ([www.crea-rs.org.br](http://www.crea-rs.org.br)) em conexão com o CREA.

03) A autenticidade e a validade desta certidão dependem exclusivamente do site do CREA-RS ([www.crea-rs.org.br](http://www.crea-rs.org.br)) em conexão com o CREA.

04) A autenticidade e a validade desta certidão dependem exclusivamente do site do CREA-RS ([www.crea-rs.org.br](http://www.crea-rs.org.br)) em conexão com o CREA.

05) A autenticidade e a validade desta certidão dependem exclusivamente do site do CREA-RS ([www.crea-rs.org.br](http://www.crea-rs.org.br)) em conexão com o CREA.


Conselho Regional de Engenharia, Arquitetura e Agronomia do Rio Grande do Sul

Rua Tulio de Lencois, 1055 - 91132-900

CEP 91132-900 - Fone (51) 3364 4000 - Fax (51) 3364 4100







Conselho Regional de Engenharia, Arquitetura e Agrimensura - CREA  
Resolução nº 1.000, de 18 de outubro de 2006

**CREA - RS**

Forma de inscrição em atividade

**1231216**

aprovado em 12/03/2016

Atesta-se que o(a) profissional(a) inscrito(a) no Conselho Regional de Engenharia, Arquitetura e Agrimensura do Rio Grande do Sul, sob o número de inscrição nº 1231216, está em atividade, sendo, portanto, habilitado(a) a exercer as atividades:

Atividade:

Atividade Desconhecida

Atividade inscrita no CREA-RS sob o nº: 1231216-16

Atividade inscrita no CREA-RS sob o nº: 1231216-16

Atividade inscrita no CREA-RS sob o nº: 1231216-16

RESOLUÇÃO: O Conselho Regional de Engenharia, Arquitetura e Agrimensura do Rio Grande do Sul, por meio de seu Conselho de Administração, em sessão ordinária de 12 de março de 2016, aprovou a seguinte Resolução: Atribuição de inscrição em atividade para o(a) profissional(a) inscrito(a) no Conselho Regional de Engenharia, Arquitetura e Agrimensura do Rio Grande do Sul, sob o número de inscrição nº 1231216, para o exercício das atividades:

Atividade inscrita no CREA-RS sob o nº: 1231216-16

Atividade inscrita no CREA-RS sob o nº: 1231216-16

**A atribuição de inscrição em atividade para o(a) profissional(a) inscrito(a) no Conselho Regional de Engenharia, Arquitetura e Agrimensura do Rio Grande do Sul, sob o número de inscrição nº 1231216, para o exercício das atividades:**

Atividade inscrita no CREA-RS sob o nº: 1231216-16

Atividade inscrita no CREA-RS sob o nº: 1231216-16

Atividade inscrita no CREA-RS sob o nº: 1231216-16

Atividade inscrita no CREA-RS sob o nº: 1231216-16

Atividade inscrita no CREA-RS sob o nº: 1231216-16


Conselho Regional de Engenharia, Arquitetura e Agrimensura do Rio Grande do Sul

Rua Itália, nº 100, 91210-000, São Paulo, SP

Telefone: (11) 5082-1000, Fax: (11) 5082-1001



**CREA-RS**



DECLARAÇÃO, em cumprimento do disposto no Regulamento nº 1.233, de 19 de outubro de 1988, do Conselho que rege a profissão, que o(a) profissional a seguir descrito(a) encontra-se devidamente registrado(a) no Conselho de Engenharia, Arquitetura e Agrimensura do Rio Grande do Sul - CREA-RS, a qual possui em seu nome a matrícula nº 1233216.

Profissional: **DR. ROBERTO LIMA DA SILVA**  
 Categoria: **ARQUITETO** / **ARQUITETO**  
 Inscrição: **1233216**

**RESUMO DE RENDIMENTOS**

Descrição	Valor (R\$)	Valor (R\$)	Valor (R\$)
Salário (base)	50.000,00		50.000,00
Salário (adicional)	25.000,00		25.000,00
Outras vantagens	10.000,00		10.000,00
<b>Total</b>	<b>85.000,00</b>		<b>85.000,00</b>


  

Descrição	Valor (R\$)	Valor (R\$)	Valor (R\$)
Imposto de Renda (IR)	10.000,00		10.000,00
Outras retenções	5.000,00		5.000,00
<b>Total</b>	<b>15.000,00</b>		<b>15.000,00</b>

Descrição	Valor (R\$)	Valor (R\$)	Valor (R\$)
Salário (base)	50.000,00		50.000,00
Salário (adicional)	25.000,00		25.000,00
Outras vantagens	10.000,00		10.000,00
<b>Total</b>	<b>85.000,00</b>		<b>85.000,00</b>

- Descrição de Rendimentos:**
- Salário (base) - 50.000,00
  - Salário (adicional) - 25.000,00
  - Outras vantagens - 10.000,00
  - Salário (base) - 50.000,00
  - Salário (adicional) - 25.000,00
  - Outras vantagens - 10.000,00



Consejo Provincial de Ingenieros, Arquitectos e Agrónomos de la Provincia de Buenos Aires

CREA - RS

Página 2

CAT COMPLEMENTO DE ATESTACION

1233210

Comando en Jefe de Ingenieros, Arquitectos e Agrónomos de la Provincia de Buenos Aires

Formularios de inscripciones de profesionales y empresas con el sello del Consejo Provincial de Ingenieros, Arquitectos e Agrónomos de la Provincia de Buenos Aires.

El presente Comodoro Comprobado de la actividad profesional de los profesionales de Ingeniería Civil (CAT) inscriptos en el padrón (S) de 2008 a 2011, se encuentra en el estado de "activo" o "cancelado" y se encuentra en el padrón de profesionales inscritos en el padrón de profesionales de Ingeniería Civil (S) de 2008 a 2011.

Apellido y Nombre Profesional: **XXXXXXXXXX**  
D.N.I.: **XXXXXXXXXX**

### El subconjunto de la actividad profesional de los profesionales de Ingeniería Civil de CREA RS (www.crea.rs.org.ar), en adelante (CAT),

- El CAT se encuentra en el estado de "activo" o "cancelado" y se encuentra en el padrón de profesionales inscritos en el padrón de profesionales de Ingeniería Civil (S) de 2008 a 2011.
- El CAT se encuentra en el estado de "activo" o "cancelado" y se encuentra en el padrón de profesionales inscritos en el padrón de profesionales de Ingeniería Civil (S) de 2008 a 2011.
- El CAT se encuentra en el estado de "activo" o "cancelado" y se encuentra en el padrón de profesionales inscritos en el padrón de profesionales de Ingeniería Civil (S) de 2008 a 2011.

- El CAT se encuentra en el estado de "activo" o "cancelado" y se encuentra en el padrón de profesionales inscritos en el padrón de profesionales de Ingeniería Civil (S) de 2008 a 2011.
- El CAT se encuentra en el estado de "activo" o "cancelado" y se encuentra en el padrón de profesionales inscritos en el padrón de profesionales de Ingeniería Civil (S) de 2008 a 2011.
- El CAT se encuentra en el estado de "activo" o "cancelado" y se encuentra en el padrón de profesionales inscritos en el padrón de profesionales de Ingeniería Civil (S) de 2008 a 2011.

Comando en Jefe de Ingenieros, Arquitectos e Agrónomos de la Provincia de Buenos Aires  
Bosch, Valentín Juan, 1000 - CPB - 1925  
Tel: (0229) 2299787 - E-mail: [comando@crears.org.ar](mailto:comando@crears.org.ar)







Conselho Regional de Engenharia, Arquitetura e Agrimensura - CREA  
Associação de CREA do Rio Grande do Sul

CREA - RS

Associação de CREA do Rio Grande do Sul

1233219

Conselho Regional de Engenharia, Arquitetura e Agrimensura do Rio Grande do Sul

Associação de CREA do Rio Grande do Sul

Assinatura

Assinatura Digital

Assinatura Digital do CREA-RS em conformidade com a Resolução 1001/2002 do Conselho Nacional de Engenharia, Arquitetura e Agrimensura (CONCEA).

Assinatura Digital do CREA-RS em conformidade com a Resolução 1001/2002 do Conselho Nacional de Engenharia, Arquitetura e Agrimensura (CONCEA).

Este documento foi assinado digitalmente por [Nome do Assinante] e pode ser verificado no site do CREA-RS (www.crea-rs.org.br) ou pelo aplicativo CREA-RS para dispositivos móveis. A assinatura digital garante a autenticidade e a integridade do documento.

Assinatura Digital do CREA-RS em conformidade com a Resolução 1001/2002 do Conselho Nacional de Engenharia, Arquitetura e Agrimensura (CONCEA).

Assinatura Digital do CREA-RS em conformidade com a Resolução 1001/2002 do Conselho Nacional de Engenharia, Arquitetura e Agrimensura (CONCEA).

A assinatura digital é a versão eletrônica da assinatura manuscrita e é utilizada para garantir a autenticidade e a integridade do documento.

A assinatura digital é a versão eletrônica da assinatura manuscrita e é utilizada para garantir a autenticidade e a integridade do documento.

A assinatura digital é a versão eletrônica da assinatura manuscrita e é utilizada para garantir a autenticidade e a integridade do documento.

A assinatura digital é a versão eletrônica da assinatura manuscrita e é utilizada para garantir a autenticidade e a integridade do documento.

A assinatura digital é a versão eletrônica da assinatura manuscrita e é utilizada para garantir a autenticidade e a integridade do documento.

A assinatura digital é a versão eletrônica da assinatura manuscrita e é utilizada para garantir a autenticidade e a integridade do documento.

Conselho Regional de Engenharia, Arquitetura e Agrimensura do Rio Grande do Sul

Rua Ipiranga, 1000 - CEP: 91501-000

Telefone: (51) 3011-1100 - Site: www.crea-rs.org.br



CREA-RS

Associação de CREA do Rio Grande do Sul

**EG0130**



**ESTADO DO RIO GRANDE DO SUL**  
**PREFEITURA MUNICIPAL DE SÃO LOURENÇO DO SUL**  
Cidade de São Lourenço do Sul

**ATESTADO DE PRESTAÇÃO DE SERVIÇOS TÉCNICOS DE CONSULTORIA**

A Prefeitura Municipal de São Lourenço do Sul, no âmbito do Projeto de Desenvolvimento Urbano - PDU - 2014-2018, financiado pelo Conselho Nacional de Desenvolvimento Científico e Tecnológico - CNPQ, sob o nº 301.303/13, convoca o Sr. Paulo Roberto Costa - CPF nº 000.000.000-00, inscrito no CNPJ nº 00.000.000/00-00, para a prestação de serviços de consultoria técnica, sob o nº 001/2014, para a elaboração do Plano Diretor Municipal de São Lourenço do Sul, sob o nº 001/2014, em conformidade com o Edital nº 001/2014, publicado no Diário Oficial do Município de São Lourenço do Sul em 10/03/2014, e o Edital nº 001/2014, publicado no Diário Oficial do Município de São Lourenço do Sul em 10/03/2014, e o Edital nº 001/2014, publicado no Diário Oficial do Município de São Lourenço do Sul em 10/03/2014.

**1 - IDENTIFICAÇÃO DOS SERVIÇOS CONTRATADOS**

- Realização de estudos técnicos para a elaboração do Plano Diretor Municipal de São Lourenço do Sul.
- Elaboração de estudos técnicos para a elaboração do Plano Diretor Municipal de São Lourenço do Sul, sob o nº 001/2014, em conformidade com o Edital nº 001/2014, publicado no Diário Oficial do Município de São Lourenço do Sul em 10/03/2014.
- Valor total dos serviços: R\$ 100.000,00 (cem mil reais).
- Valor total dos honorários: R\$ 100.000,00 (cem mil reais).
- Valor total dos honorários: R\$ 100.000,00 (cem mil reais).
- Valor total dos honorários: R\$ 100.000,00 (cem mil reais).

**2 - Localização do Empreendimento**

O empreendimento encontra-se localizado na Rua da Liberdade, nº 100, no Centro da Cidade de São Lourenço do Sul, no Município de São Lourenço do Sul, no Estado do Rio Grande do Sul, sob o nº 001/2014, em conformidade com o Edital nº 001/2014, publicado no Diário Oficial do Município de São Lourenço do Sul em 10/03/2014.

**3 - Descrição dos Serviços Contratados**

Os serviços contratados consistem na elaboração do Plano Diretor Municipal de São Lourenço do Sul.

A execução dos serviços contratados será realizada em conformidade com o Edital nº 001/2014, publicado no Diário Oficial do Município de São Lourenço do Sul em 10/03/2014.

**4 - Descrição dos Serviços Contratados**

- Realização de estudos técnicos para a elaboração do Plano Diretor Municipal de São Lourenço do Sul.
- Elaboração de estudos técnicos para a elaboração do Plano Diretor Municipal de São Lourenço do Sul, sob o nº 001/2014, em conformidade com o Edital nº 001/2014, publicado no Diário Oficial do Município de São Lourenço do Sul em 10/03/2014.
- Valor total dos honorários: R\$ 100.000,00 (cem mil reais).
- Valor total dos honorários: R\$ 100.000,00 (cem mil reais).
- Valor total dos honorários: R\$ 100.000,00 (cem mil reais).
- Valor total dos honorários: R\$ 100.000,00 (cem mil reais).

**5 - ESTIMATIVA DE VALORES DOS SERVIÇOS CONTRATADOS**

Os valores estimados para a execução dos serviços contratados são de R\$ 100.000,00 (cem mil reais), sob o nº 001/2014, em conformidade com o Edital nº 001/2014, publicado no Diário Oficial do Município de São Lourenço do Sul em 10/03/2014.

São Lourenço do Sul, 10 de março de 2014.  
Paulo Roberto Costa  
CPF nº 000.000.000-00

CNPJ nº 00.000.000/00-00



**ESTADO DO RIO GRANDE DO SUL**  
**PREFEITURA MUNICIPAL DE SÃO LOURENÇO DO SUL**  
 CNPJ 07.833.119/0001-55

q) Emissão de licitação para aquisição de materiais de consumo para a Secretaria Municipal de Saúde, com o objetivo de atender às necessidades de saúde da população, observando o princípio da economicidade e a finalidade de atender às necessidades de saúde da população;

R) Emissão de licitação para aquisição de materiais de consumo para a Secretaria Municipal de Saúde, com o objetivo de atender às necessidades de saúde da população, observando o princípio da economicidade e a finalidade de atender às necessidades de saúde da população;

S) Emissão de licitação para aquisição de materiais de consumo para a Secretaria Municipal de Saúde, com o objetivo de atender às necessidades de saúde da população, observando o princípio da economicidade e a finalidade de atender às necessidades de saúde da população;

T) Emissão de licitação para aquisição de materiais de consumo para a Secretaria Municipal de Saúde, com o objetivo de atender às necessidades de saúde da população, observando o princípio da economicidade e a finalidade de atender às necessidades de saúde da população;

U) Emissão de licitação para aquisição de materiais de consumo para a Secretaria Municipal de Saúde, com o objetivo de atender às necessidades de saúde da população, observando o princípio da economicidade e a finalidade de atender às necessidades de saúde da população;

V) Emissão de licitação para aquisição de materiais de consumo para a Secretaria Municipal de Saúde, com o objetivo de atender às necessidades de saúde da população, observando o princípio da economicidade e a finalidade de atender às necessidades de saúde da população;

W) Emissão de licitação para aquisição de materiais de consumo para a Secretaria Municipal de Saúde, com o objetivo de atender às necessidades de saúde da população, observando o princípio da economicidade e a finalidade de atender às necessidades de saúde da população;

X) Emissão de licitação para aquisição de materiais de consumo para a Secretaria Municipal de Saúde, com o objetivo de atender às necessidades de saúde da população, observando o princípio da economicidade e a finalidade de atender às necessidades de saúde da população;

Y) Emissão de licitação para aquisição de materiais de consumo para a Secretaria Municipal de Saúde, com o objetivo de atender às necessidades de saúde da população, observando o princípio da economicidade e a finalidade de atender às necessidades de saúde da população;

Z) Emissão de licitação para aquisição de materiais de consumo para a Secretaria Municipal de Saúde, com o objetivo de atender às necessidades de saúde da população, observando o princípio da economicidade e a finalidade de atender às necessidades de saúde da população;

AA) Emissão de licitação para aquisição de materiais de consumo para a Secretaria Municipal de Saúde, com o objetivo de atender às necessidades de saúde da população, observando o princípio da economicidade e a finalidade de atender às necessidades de saúde da população;

AB) Emissão de licitação para aquisição de materiais de consumo para a Secretaria Municipal de Saúde, com o objetivo de atender às necessidades de saúde da população, observando o princípio da economicidade e a finalidade de atender às necessidades de saúde da população;

AC) Emissão de licitação para aquisição de materiais de consumo para a Secretaria Municipal de Saúde, com o objetivo de atender às necessidades de saúde da população, observando o princípio da economicidade e a finalidade de atender às necessidades de saúde da população;

**3 - DISPOSIÇÕES GERAIS E ENCARGOS**

3.1. O licitante vencedor deverá apresentar proposta de execução de obra, com prazo de 90 dias para a conclusão das obras.

SÃO LOURENÇO DO SUL,  
 07/07/2024  
 O Secretário Municipal de Saúde




**ESTADO DO RIO GRANDE DO SUL**  
**PREFEITURA MUNICIPAL DE SÃO LOURENÇO DO SUL**

CNPJ 07.603.111/0001-88

ITEM	DESCRIÇÃO	UN.	QUANTIDADE
<b>RECURSOS DE CAPITAL - RECEITAS DE IMPOSTOS, TAXAS, MULTAS E CONTRIBUIÇÕES</b>			
1	IMPOSTO SOBRE O PATRIMÔNIO PESSOAL	R\$	100,00
2	IMPOSTO SOBRE O PATRIMÔNIO DE RENDIMENTO	R\$	100,00
3	IMPOSTO SOBRE O PATRIMÔNIO DE RENDIMENTO DE RENDIMENTO	R\$	100,00
4	IMPOSTO SOBRE O PATRIMÔNIO DE RENDIMENTO DE RENDIMENTO	R\$	100,00
5	IMPOSTO SOBRE O PATRIMÔNIO DE RENDIMENTO DE RENDIMENTO	R\$	100,00
6	IMPOSTO SOBRE O PATRIMÔNIO DE RENDIMENTO DE RENDIMENTO	R\$	100,00
7	IMPOSTO SOBRE O PATRIMÔNIO DE RENDIMENTO DE RENDIMENTO	R\$	100,00
8	IMPOSTO SOBRE O PATRIMÔNIO DE RENDIMENTO DE RENDIMENTO	R\$	100,00
9	IMPOSTO SOBRE O PATRIMÔNIO DE RENDIMENTO DE RENDIMENTO	R\$	100,00
10	IMPOSTO SOBRE O PATRIMÔNIO DE RENDIMENTO DE RENDIMENTO	R\$	100,00
11	IMPOSTO SOBRE O PATRIMÔNIO DE RENDIMENTO DE RENDIMENTO	R\$	100,00
12	IMPOSTO SOBRE O PATRIMÔNIO DE RENDIMENTO DE RENDIMENTO	R\$	100,00
13	IMPOSTO SOBRE O PATRIMÔNIO DE RENDIMENTO DE RENDIMENTO	R\$	100,00
14	IMPOSTO SOBRE O PATRIMÔNIO DE RENDIMENTO DE RENDIMENTO	R\$	100,00
15	IMPOSTO SOBRE O PATRIMÔNIO DE RENDIMENTO DE RENDIMENTO	R\$	100,00
16	IMPOSTO SOBRE O PATRIMÔNIO DE RENDIMENTO DE RENDIMENTO	R\$	100,00
17	IMPOSTO SOBRE O PATRIMÔNIO DE RENDIMENTO DE RENDIMENTO	R\$	100,00
18	IMPOSTO SOBRE O PATRIMÔNIO DE RENDIMENTO DE RENDIMENTO	R\$	100,00
19	IMPOSTO SOBRE O PATRIMÔNIO DE RENDIMENTO DE RENDIMENTO	R\$	100,00
20	IMPOSTO SOBRE O PATRIMÔNIO DE RENDIMENTO DE RENDIMENTO	R\$	100,00
21	IMPOSTO SOBRE O PATRIMÔNIO DE RENDIMENTO DE RENDIMENTO	R\$	100,00
22	IMPOSTO SOBRE O PATRIMÔNIO DE RENDIMENTO DE RENDIMENTO	R\$	100,00
23	IMPOSTO SOBRE O PATRIMÔNIO DE RENDIMENTO DE RENDIMENTO	R\$	100,00
24	IMPOSTO SOBRE O PATRIMÔNIO DE RENDIMENTO DE RENDIMENTO	R\$	100,00
25	IMPOSTO SOBRE O PATRIMÔNIO DE RENDIMENTO DE RENDIMENTO	R\$	100,00
26	IMPOSTO SOBRE O PATRIMÔNIO DE RENDIMENTO DE RENDIMENTO	R\$	100,00
27	IMPOSTO SOBRE O PATRIMÔNIO DE RENDIMENTO DE RENDIMENTO	R\$	100,00
28	IMPOSTO SOBRE O PATRIMÔNIO DE RENDIMENTO DE RENDIMENTO	R\$	100,00
29	IMPOSTO SOBRE O PATRIMÔNIO DE RENDIMENTO DE RENDIMENTO	R\$	100,00
30	IMPOSTO SOBRE O PATRIMÔNIO DE RENDIMENTO DE RENDIMENTO	R\$	100,00
31	IMPOSTO SOBRE O PATRIMÔNIO DE RENDIMENTO DE RENDIMENTO	R\$	100,00
32	IMPOSTO SOBRE O PATRIMÔNIO DE RENDIMENTO DE RENDIMENTO	R\$	100,00
33	IMPOSTO SOBRE O PATRIMÔNIO DE RENDIMENTO DE RENDIMENTO	R\$	100,00
34	IMPOSTO SOBRE O PATRIMÔNIO DE RENDIMENTO DE RENDIMENTO	R\$	100,00
35	IMPOSTO SOBRE O PATRIMÔNIO DE RENDIMENTO DE RENDIMENTO	R\$	100,00
36	IMPOSTO SOBRE O PATRIMÔNIO DE RENDIMENTO DE RENDIMENTO	R\$	100,00
37	IMPOSTO SOBRE O PATRIMÔNIO DE RENDIMENTO DE RENDIMENTO	R\$	100,00
38	IMPOSTO SOBRE O PATRIMÔNIO DE RENDIMENTO DE RENDIMENTO	R\$	100,00
39	IMPOSTO SOBRE O PATRIMÔNIO DE RENDIMENTO DE RENDIMENTO	R\$	100,00
40	IMPOSTO SOBRE O PATRIMÔNIO DE RENDIMENTO DE RENDIMENTO	R\$	100,00
41	IMPOSTO SOBRE O PATRIMÔNIO DE RENDIMENTO DE RENDIMENTO	R\$	100,00
42	IMPOSTO SOBRE O PATRIMÔNIO DE RENDIMENTO DE RENDIMENTO	R\$	100,00
43	IMPOSTO SOBRE O PATRIMÔNIO DE RENDIMENTO DE RENDIMENTO	R\$	100,00
44	IMPOSTO SOBRE O PATRIMÔNIO DE RENDIMENTO DE RENDIMENTO	R\$	100,00
45	IMPOSTO SOBRE O PATRIMÔNIO DE RENDIMENTO DE RENDIMENTO	R\$	100,00
46	IMPOSTO SOBRE O PATRIMÔNIO DE RENDIMENTO DE RENDIMENTO	R\$	100,00
47	IMPOSTO SOBRE O PATRIMÔNIO DE RENDIMENTO DE RENDIMENTO	R\$	100,00
48	IMPOSTO SOBRE O PATRIMÔNIO DE RENDIMENTO DE RENDIMENTO	R\$	100,00
49	IMPOSTO SOBRE O PATRIMÔNIO DE RENDIMENTO DE RENDIMENTO	R\$	100,00
50	IMPOSTO SOBRE O PATRIMÔNIO DE RENDIMENTO DE RENDIMENTO	R\$	100,00

SANTANA, S.  
 Nº 12345  
 São Lourenço do Sul





**ESTADO DO RIO GRANDE DO SUL**  
**PREFEITURA MUNICIPAL DE SÃO LOURENÇO DO SUL**

CONTABILIDADE

ITEM	ITEM	UN	QUANTIDADE
10000	Salário	un	10000
10001	Diária	un	10001
10002	Aluguel	un	10002
10003	Transporte	un	10003
10004	Alimentação	un	10004
10005	Outros	un	10005
10006	Material de consumo	un	10006
10007	Material de limpeza	un	10007
10008	Material de escritório	un	10008
10009	Material de construção	un	10009
10010	Material de manutenção	un	10010
10011	Material de transporte	un	10011
10012	Material de comunicação	un	10012
10013	Material de informática	un	10013
10014	Material de energia elétrica	un	10014
10015	Material de gás	un	10015
10016	Material de água	un	10016
10017	Material de saneamento	un	10017
10018	Material de saúde	un	10018
10019	Material de segurança	un	10019
10020	Material de defesa civil	un	10020
10021	Material de cultura	un	10021
10022	Material de esporte	un	10022
10023	Material de lazer	un	10023
10024	Material de turismo	un	10024
10025	Material de publicidade	un	10025
10026	Material de relações públicas	un	10026
10027	Material de comunicação social	un	10027
10028	Material de imprensa	un	10028
10029	Material de rádio	un	10029
10030	Material de televisão	un	10030
10031	Material de internet	un	10031
10032	Material de telefonia	un	10032
10033	Material de correio	un	10033
10034	Material de fax	un	10034
10035	Material de e-mail	un	10035
10036	Material de web	un	10036
10037	Material de blog	un	10037
10038	Material de redes sociais	un	10038
10039	Material de vídeo	un	10039
10040	Material de áudio	un	10040
10041	Material de imagem	un	10041
10042	Material de texto	un	10042
10043	Material de planilha	un	10043
10044	Material de apresentação	un	10044
10045	Material de banco de dados	un	10045
10046	Material de programação	un	10046
10047	Material de testes	un	10047
10048	Material de documentação	un	10048
10049	Material de treinamento	un	10049
10050	Material de capacitação	un	10050
10051	Material de desenvolvimento	un	10051
10052	Material de manutenção	un	10052
10053	Material de suporte	un	10053
10054	Material de consultoria	un	10054
10055	Material de auditoria	un	10055
10056	Material de avaliação	un	10056
10057	Material de certificação	un	10057
10058	Material de registro	un	10058
10059	Material de proteção	un	10059
10060	Material de backup	un	10060
10061	Material de recuperação	un	10061
10062	Material de segurança	un	10062
10063	Material de criptografia	un	10063
10064	Material de autenticação	un	10064
10065	Material de autorização	un	10065
10066	Material de contabilidade	un	10066
10067	Material de gestão	un	10067
10068	Material de administração	un	10068
10069	Material de planejamento	un	10069
10070	Material de controle	un	10070
10071	Material de avaliação	un	10071
10072	Material de monitoramento	un	10072
10073	Material de relatórios	un	10073
10074	Material de gráficos	un	10074
10075	Material de tabelas	un	10075
10076	Material de mapas	un	10076
10077	Material de imagens	un	10077
10078	Material de vídeos	un	10078
10079	Material de áudios	un	10079
10080	Material de textos	un	10080
10081	Material de planilhas	un	10081
10082	Material de apresentações	un	10082
10083	Material de bancos de dados	un	10083
10084	Material de programação	un	10084
10085	Material de testes	un	10085
10086	Material de documentação	un	10086
10087	Material de treinamento	un	10087
10088	Material de capacitação	un	10088
10089	Material de desenvolvimento	un	10089
10090	Material de manutenção	un	10090
10091	Material de suporte	un	10091
10092	Material de consultoria	un	10092
10093	Material de auditoria	un	10093
10094	Material de avaliação	un	10094
10095	Material de certificação	un	10095
10096	Material de registro	un	10096
10097	Material de proteção	un	10097
10098	Material de backup	un	10098
10099	Material de recuperação	un	10099
10100	Material de segurança	un	10100

TOTAL

10/01/2023





**ESTADO DO RIO GRANDE DO SUL**  
**PREFEITURA MUNICIPAL DE SÃO LOURENÇO DO SUL**

CNPJ 07.003.100/0001-52

TIPO	VALOR	USUÁRIO	DATA	VALOR
001 - CONTRATO DE PRECATORIO	1.000,00			1.000,00
002 - CONTRATO DE PRECATORIO	1.000,00			1.000,00
003 - CONTRATO DE PRECATORIO	1.000,00			1.000,00
004 - CONTRATO DE PRECATORIO	1.000,00			1.000,00
005 - CONTRATO DE PRECATORIO	1.000,00			1.000,00
006 - CONTRATO DE PRECATORIO	1.000,00			1.000,00
007 - CONTRATO DE PRECATORIO	1.000,00			1.000,00
008 - CONTRATO DE PRECATORIO	1.000,00			1.000,00
009 - CONTRATO DE PRECATORIO	1.000,00			1.000,00
010 - CONTRATO DE PRECATORIO	1.000,00			1.000,00
011 - CONTRATO DE PRECATORIO	1.000,00			1.000,00
012 - CONTRATO DE PRECATORIO	1.000,00			1.000,00
013 - CONTRATO DE PRECATORIO	1.000,00			1.000,00
014 - CONTRATO DE PRECATORIO	1.000,00			1.000,00
015 - CONTRATO DE PRECATORIO	1.000,00			1.000,00
016 - CONTRATO DE PRECATORIO	1.000,00			1.000,00
017 - CONTRATO DE PRECATORIO	1.000,00			1.000,00
018 - CONTRATO DE PRECATORIO	1.000,00			1.000,00
019 - CONTRATO DE PRECATORIO	1.000,00			1.000,00
020 - CONTRATO DE PRECATORIO	1.000,00			1.000,00

**6 - Equipe Técnica**

São classificados para o cargo de Técnico em Contabilidade, conforme segue:

Nome	Formação	Nota em 1984	Atividade	Tempo em cargo
Adriano de Souza	Eng. Civil	6,00	Engenharia	10 anos
Antonio de Souza	Eng. Civil	6,00	Engenharia	10 anos
Carlos de Souza	Eng. Civil	6,00	Engenharia	10 anos
Edson de Souza	Eng. Civil	6,00	Engenharia	10 anos
João de Souza	Eng. Civil	6,00	Engenharia	10 anos
Maria de Souza	Eng. Civil	6,00	Engenharia	10 anos
Roberto de Souza	Eng. Civil	6,00	Engenharia	10 anos
Valdir de Souza	Eng. Civil	6,00	Engenharia	10 anos
Wilson de Souza	Eng. Civil	6,00	Engenharia	10 anos
Antonio de Souza	Eng. Civil	6,00	Engenharia	10 anos
Carlos de Souza	Eng. Civil	6,00	Engenharia	10 anos
Edson de Souza	Eng. Civil	6,00	Engenharia	10 anos
João de Souza	Eng. Civil	6,00	Engenharia	10 anos
Maria de Souza	Eng. Civil	6,00	Engenharia	10 anos
Roberto de Souza	Eng. Civil	6,00	Engenharia	10 anos
Valdir de Souza	Eng. Civil	6,00	Engenharia	10 anos
Wilson de Souza	Eng. Civil	6,00	Engenharia	10 anos

Nota em 1984: 6,00

Assessor Técnico  
 Secretário Municipal de Contabilidade  
 [Assinatura]

[Assinatura]

Assessor Técnico  
 Secretário Municipal de Contabilidade  
 [Assinatura]



El presente informe es el resultado de la actividad desarrollada por el Organismo Regulador de Energía y Gas de la Comunidad de Castilla-La Mancha en el ejercicio 2014, de acuerdo con lo establecido en el artículo 10 del Real Decreto 1617/2010, de 14 de mayo, por el que se crea el Organismo Regulador de Energía y Gas de la Comunidad de Castilla-La Mancha y se aprueba su estructura orgánica.

El presente informe es el resultado de la actividad desarrollada por el Organismo Regulador de Energía y Gas de la Comunidad de Castilla-La Mancha en el ejercicio 2014, de acuerdo con lo establecido en el artículo 10 del Real Decreto 1617/2010, de 14 de mayo, por el que se crea el Organismo Regulador de Energía y Gas de la Comunidad de Castilla-La Mancha y se aprueba su estructura orgánica.

CONTENIDO DEL INFORME

1. INTRODUCCIÓN  
2. ANÁLISIS DE LA SITUACIÓN  
3. RESULTADOS DE LA ACTIVIDAD DESARROLLADA EN EL EJERCICIO 2014

Table with 4 columns: Descripción, Valor, Unidad, y Observaciones. It details the organization's structure and activities for 2014.

Table with 4 columns: Descripción, Valor, Unidad, y Observaciones. It provides a detailed breakdown of the organization's activities and results for 2014.

El presente informe es el resultado de la actividad desarrollada por el Organismo Regulador de Energía y Gas de la Comunidad de Castilla-La Mancha en el ejercicio 2014, de acuerdo con lo establecido en el artículo 10 del Real Decreto 1617/2010, de 14 de mayo, por el que se crea el Organismo Regulador de Energía y Gas de la Comunidad de Castilla-La Mancha y se aprueba su estructura orgánica.



Ministarstvo obrazovanja, nauke, tehnologije i sporta  
 Republika Srbija

CREA - RS

1278894  
 1278894

1278894 - **Ustavni sud Republike Srbije**  
 Ustavni sud Republike Srbije

Ustavni sud Republike Srbije  
 Ustavni sud Republike Srbije

Ustavni sud Republike Srbije  
 Ustavni sud Republike Srbije

Ustavni sud Republike Srbije  
 Ustavni sud Republike Srbije

**Ustavni sud Republike Srbije**  
**Ustavni sud Republike Srbije**

Ustavni sud Republike Srbije  
 Ustavni sud Republike Srbije

Ustavni sud Republike Srbije  
 Ustavni sud Republike Srbije

Ustavni sud Republike Srbije  
 Ustavni sud Republike Srbije

Ustavni sud Republike Srbije  
 Ustavni sud Republike Srbije

Ustavni sud Republike Srbije

Ustavni sud Republike Srbije  
 Ustavni sud Republike Srbije





Uputstvo za popunjavanje formulara za Agenciju za Republički fond za razvoj poljoprivrede

AGENCIJA ZA REPUBLIČKI FOND ZA RAZVOJ POLJOPRIVREDE

Formular za popunjavanje treba popuniti i predati u Agenciju za Republički fond za razvoj poljoprivrede, ulica Bulevar Oslobođenja 158, Beograd, u skladu sa uputstvom koje se nalazi uz formular. Formular treba popuniti i predati u Agenciju za Republički fond za razvoj poljoprivrede, ulica Bulevar Oslobođenja 158, Beograd, u skladu sa uputstvom koje se nalazi uz formular.

OPŠTI PODACI O PROMOTERU

Ime i prezime fizičke osobe, naziv i adresa pravne osobe: \_\_\_\_\_

Ime i prezime osobe koja popunjava formular: \_\_\_\_\_

Broj telefona: \_\_\_\_\_

Broj faksa: \_\_\_\_\_

Broj e-pošte: \_\_\_\_\_

Ime i prezime osobe koja popunjava formular: \_\_\_\_\_  
Naziv i adresa pravne osobe: \_\_\_\_\_  
Broj telefona: \_\_\_\_\_  
Broj faksa: \_\_\_\_\_  
Broj e-pošte: \_\_\_\_\_

Ime i prezime osobe koja popunjava formular: \_\_\_\_\_  
Naziv i adresa pravne osobe: \_\_\_\_\_  
Broj telefona: \_\_\_\_\_  
Broj faksa: \_\_\_\_\_  
Broj e-pošte: \_\_\_\_\_

Ime i prezime osobe koja popunjava formular: \_\_\_\_\_  
Naziv i adresa pravne osobe: \_\_\_\_\_  
Broj telefona: \_\_\_\_\_  
Broj faksa: \_\_\_\_\_  
Broj e-pošte: \_\_\_\_\_

Ime i prezime osobe koja popunjava formular: \_\_\_\_\_  
Naziv i adresa pravne osobe: \_\_\_\_\_  
Broj telefona: \_\_\_\_\_  
Broj faksa: \_\_\_\_\_  
Broj e-pošte: \_\_\_\_\_

Ime i prezime osobe koja popunjava formular: \_\_\_\_\_  
Naziv i adresa pravne osobe: \_\_\_\_\_  
Broj telefona: \_\_\_\_\_  
Broj faksa: \_\_\_\_\_  
Broj e-pošte: \_\_\_\_\_

Ime i prezime osobe koja popunjava formular: \_\_\_\_\_  
Naziv i adresa pravne osobe: \_\_\_\_\_  
Broj telefona: \_\_\_\_\_  
Broj faksa: \_\_\_\_\_  
Broj e-pošte: \_\_\_\_\_

Ime i prezime osobe koja popunjava formular: \_\_\_\_\_  
Naziv i adresa pravne osobe: \_\_\_\_\_  
Broj telefona: \_\_\_\_\_  
Broj faksa: \_\_\_\_\_  
Broj e-pošte: \_\_\_\_\_

Ime i prezime osobe koja popunjava formular: \_\_\_\_\_  
Naziv i adresa pravne osobe: \_\_\_\_\_  
Broj telefona: \_\_\_\_\_  
Broj faksa: \_\_\_\_\_  
Broj e-pošte: \_\_\_\_\_

Ime i prezime osobe koja popunjava formular: \_\_\_\_\_  
Naziv i adresa pravne osobe: \_\_\_\_\_  
Broj telefona: \_\_\_\_\_  
Broj faksa: \_\_\_\_\_  
Broj e-pošte: \_\_\_\_\_

Ime i prezime osobe koja popunjava formular: \_\_\_\_\_  
Naziv i adresa pravne osobe: \_\_\_\_\_  
Broj telefona: \_\_\_\_\_  
Broj faksa: \_\_\_\_\_  
Broj e-pošte: \_\_\_\_\_

Ime i prezime osobe koja popunjava formular: \_\_\_\_\_  
Naziv i adresa pravne osobe: \_\_\_\_\_  
Broj telefona: \_\_\_\_\_  
Broj faksa: \_\_\_\_\_  
Broj e-pošte: \_\_\_\_\_

Ime i prezime osobe koja popunjava formular: \_\_\_\_\_  
Naziv i adresa pravne osobe: \_\_\_\_\_  
Broj telefona: \_\_\_\_\_  
Broj faksa: \_\_\_\_\_  
Broj e-pošte: \_\_\_\_\_

Ime i prezime osobe koja popunjava formular: \_\_\_\_\_  
Naziv i adresa pravne osobe: \_\_\_\_\_  
Broj telefona: \_\_\_\_\_  
Broj faksa: \_\_\_\_\_  
Broj e-pošte: \_\_\_\_\_

Ime i prezime osobe koja popunjava formular: \_\_\_\_\_  
Naziv i adresa pravne osobe: \_\_\_\_\_  
Broj telefona: \_\_\_\_\_  
Broj faksa: \_\_\_\_\_  
Broj e-pošte: \_\_\_\_\_

Ime i prezime osobe koja popunjava formular: \_\_\_\_\_  
Naziv i adresa pravne osobe: \_\_\_\_\_  
Broj telefona: \_\_\_\_\_  
Broj faksa: \_\_\_\_\_  
Broj e-pošte: \_\_\_\_\_

Ime i prezime osobe koja popunjava formular: \_\_\_\_\_  
Naziv i adresa pravne osobe: \_\_\_\_\_  
Broj telefona: \_\_\_\_\_  
Broj faksa: \_\_\_\_\_  
Broj e-pošte: \_\_\_\_\_

Ime i prezime osobe koja popunjava formular: \_\_\_\_\_  
Naziv i adresa pravne osobe: \_\_\_\_\_  
Broj telefona: \_\_\_\_\_  
Broj faksa: \_\_\_\_\_  
Broj e-pošte: \_\_\_\_\_

Ime i prezime osobe koja popunjava formular: \_\_\_\_\_  
Naziv i adresa pravne osobe: \_\_\_\_\_  
Broj telefona: \_\_\_\_\_  
Broj faksa: \_\_\_\_\_  
Broj e-pošte: \_\_\_\_\_

Ime i prezime osobe koja popunjava formular: \_\_\_\_\_  
Naziv i adresa pravne osobe: \_\_\_\_\_  
Broj telefona: \_\_\_\_\_  
Broj faksa: \_\_\_\_\_  
Broj e-pošte: \_\_\_\_\_

Ime i prezime osobe koja popunjava formular: \_\_\_\_\_  
Naziv i adresa pravne osobe: \_\_\_\_\_  
Broj telefona: \_\_\_\_\_  
Broj faksa: \_\_\_\_\_  
Broj e-pošte: \_\_\_\_\_

Ime i prezime osobe koja popunjava formular: \_\_\_\_\_  
Naziv i adresa pravne osobe: \_\_\_\_\_  
Broj telefona: \_\_\_\_\_  
Broj faksa: \_\_\_\_\_  
Broj e-pošte: \_\_\_\_\_

Ime i prezime osobe koja popunjava formular: \_\_\_\_\_  
Naziv i adresa pravne osobe: \_\_\_\_\_  
Broj telefona: \_\_\_\_\_  
Broj faksa: \_\_\_\_\_  
Broj e-pošte: \_\_\_\_\_

Ime i prezime osobe koja popunjava formular: \_\_\_\_\_  
Naziv i adresa pravne osobe: \_\_\_\_\_  
Broj telefona: \_\_\_\_\_  
Broj faksa: \_\_\_\_\_  
Broj e-pošte: \_\_\_\_\_

Ime i prezime osobe koja popunjava formular: \_\_\_\_\_  
Naziv i adresa pravne osobe: \_\_\_\_\_  
Broj telefona: \_\_\_\_\_  
Broj faksa: \_\_\_\_\_  
Broj e-pošte: \_\_\_\_\_

Ime i prezime osobe koja popunjava formular: \_\_\_\_\_  
Naziv i adresa pravne osobe: \_\_\_\_\_  
Broj telefona: \_\_\_\_\_  
Broj faksa: \_\_\_\_\_  
Broj e-pošte: \_\_\_\_\_



GOVERNO DO RIO GRANDE DO SUL  
MINISTÉRIO DA EDUCAÇÃO, CULTURA E ESPORTE

CREA - RS

CONTO CORRENTE ESPECIAL - CCE

1278896

Conta Corrente Especial - Previdência Social - Previdência Social - Previdência Social

RECEBIMOS

RECEBIMOS

1278896

RECEBIMOS

RECEBIMOS

RECEBIMOS

RECEBIMOS

RECEBIMOS

RECEBIMOS

RECEBIMOS

RECEBIMOS

RECEBIMOS

RECEBIMOS

RECEBIMOS

RECEBIMOS

RECEBIMOS

RECEBIMOS

RECEBIMOS


RECEBIMOS

RECEBIMOS

RECEBIMOS



CREA-RS



CERTIFICAMOS, em cumprimento ao disposto na Resolução nº 1.025, de 30 de outubro de 2009, do Confea, que consta dos assentamentos deste Conselho Regional de Engenharia e Agronomia do Rio Grande do Sul - Crea-RS, o Acervo Técnico do profissional **ALAN CRISTIAN TABILE FURLAN** referente à(s) Anotação(ões) de Responsabilidade Técnica - ART abaixo discriminada(s):

Profissional **ALAN CRISTIAN TABILE FURLAN**  
Registro: **RS127259** RNP: 2200944993  
Título Profissional: ARQUITETO E URBANISTA

1 / 1 -----

Número de ART: **5825383** Tipo de ART: Obra/Serviço Registrada em: 11/05/2011 Baixada em: 13/06/2011  
Forma de Registro: Participação técnica: Equipe  
Empresa Contratada: ENGEPLUS ENGENHARIA E CONSULTORIA LTDA

Contratante: PREFEITURA MUNICIPAL DE SÃO LOURENÇO CPF/CNPJ: 87893111000152  
Rua: RUA CORONEL ALFREDO BORN Nº: 202  
Complemento: Bairro: CENTRO  
Cidade: SAO LOURENCO DO SUL UF: RS CEP: 96170000

Contrato: Celebrado em: Vinculado à ART:  
Valor do Contrato: R\$ 99.538,44 Tipo de Contratante:

Ação Institucional:  
Endereço da obra/Serviço: AVENIDA GETULIO VARGAS Nº: 202  
Complemento: PRAIA DA BARRINHA  
Cidade: SAO LOURENCO DO SUL UF: RS CEP: 96170000

Data de Início: 14/04/2011 Conclusão efetiva: 13/06/2011 Coordenadas Geográficas:  
Finalidade: Código: MPOG:  
Proprietário: PREFEITURA MUNICIPAL DE SÃO LOURENÇO CPF/CNPJ: 87893111000152

Atividade Técnica:	Descrição da Obra/Serviço:	Quant:	Und:
1 - PROJETO	ARQUITETURA PAISAGÍSTICA *	2,00	km
2 - PROJETO	EQUIPAMENTO URBANO *	2,00	km
3 - PROJETO	IMPACTO AMBIENTAL *	2,00	km
4 - PROJETO	MEIO AMBIENTE - IMPACTOS AMBIENTAIS	2,00	km
5 - PROJETO	MEIO AMBIENTE *	2,00	km
6 - PROJETO	MOBILIÁRIO	2,00	km
7 - PROJETO	PLANEJAMENTO FÍSICO LOCAL/URBANO/REGIONAL *	2,00	km
8 - PROJETO	REURBANIZAÇÃO	2,00	km
9 - PROJETO	SERVIÇOS AFINS E CORRELATOS *	2,00	km
10 - PROJETO	ACESSIBILIDADE	2,00	km

**Descrição Complementar/Resumo do Contrato:**

RESUMO DO CONTRATO Nº 36/2011: PROJETO EXECUTIVO DE ENGENHARIA PARA REABILITAÇÃO E REQUALIFICAÇÃO URBANA DA AVENIDA GETÚLIO VARGAS, NA PRAIA DA BARRINHA, EM SÃO LOURENÇO DO SUL, NUMA EXTENSÃO APROXIMADA DE 2,00 KM.

O PROJETO CONTEMPLA A EXECUÇÃO DE DIVERSAS ATIVIDADES, INCLUINDO: LEVANTAMENTO DE CAMPO; TOPOGRAFIA; SONDAÇÃO E ENSAIOS GEOTÉCNICOS ; PROPOSIÇÃO DE SOLUÇÃO VIÁRIA , URBANÍSTICA E PAISAGÍSTICA; ESTUDOS HIDROLÓGICOS E PROJETO DE DRENAGEM; PROJETO GEOMÉTRICO E DE TERRAPLENAGEM; PROJETO DE PAVIMENTAÇÃO; PROJETO URBANÍSTICO E PAISAGÍSTICO AO LONGO DA AVENIDA, PROJETO DE ILUMINAÇÃO PÚBLICA; PROJETOS ESTRUTURAIS DE OBRAS DE DRENAGEM; AVALIAÇÃO PRELIMINAR DE IMPACTOS AMBIENTAIS; REUNIÕES COM A COMUNIDADE.

FUNÇÃO: RESPONSÁVEL TÉCNICO.


**Observações**

**Informações Complementares**

O atestado protocolizado no CREA-RS sob número: 2012018921 , está registrado com as CAT's número(s) :

1293496

CERTIFICAMOS, finalmente, que se encontra vinculado à presente Certidão de Acervo Técnico - CAT, conforme selos de segurança 37988 a 37994 o atestado contendo 7 folha(s), expedido pelo contratante da obra/serviço, a quem cabe a responsabilidade pela veracidade e exatidão das informações nele constantes.



Certidão de Acervo Técnico - CAT  
Resolução nº 1.025, de 30 de outubro de 2009

**CREA - RS**

Página 2

CAT COM REGISTRO DE ATESTADO

**1293496**

ATIVIDADE CONCLUÍDA

Conselho Regional de Engenharia e Agronomia do Rio Grande do Sul

Certidão de Acervo Técnico nº 1293496 / 2012

11 de Janeiro de 2012 Hora: 10 : 3 : 3

**A autenticidade e a validade desta certidão devem ser confirmadas no site do Crea-RS ([www.crea-rs.org.br](http://www.crea-rs.org.br)), em Profissional – Conferência de Autenticidade da CAT.**

A CAT à qual o atestado está vinculado é o documento que comprova o registro do atestado no Crea.

A CAT à qual o atestado está vinculado constituirá prova da capacidade técnico-profissional da pessoa jurídica somente se o responsável técnico indicado estiver ou venha a ser integrado ao seu quadro técnico por meio de declaração entregue no momento da habilitação ou da entrega das propostas.

A CAT perderá a validade no caso de modificação dos dados técnicos qualitativos e quantitativos nela contidos, bem como de alteração da situação do registro da ART.

A falsificação deste documento constitui crime previsto no Código Penal Brasileiro, sujeitando o autor à respectiva ação penal.

A CAT é válida em todo o território nacional.

**Conselho Regional de Engenharia e Agronomia do Rio Grande do Sul**

Rua : São Luís , 77, CEP: 90620-170

Tel: (51) 3320-2100, E-mail: [crears@crea-rs.org.br](mailto:crears@crea-rs.org.br)



**EG0142**







**ESTADO DO RIO GRANDE DO SUL**  
**PREFEITURA MUNICIPAL DE SÃO LOURENÇO DO SUL**

CNPJ Nº 06.111.000/02

**II - Quantificação das Obras Propostas**

As obras propostas deverão ser executadas e concluídas dentro do prazo estabelecido no Edital.

ITEM	DESCRIÇÃO	UNID.	QUANTIDADE
<b>RECONSTRUÇÃO DE PAVIMENTO DE CIMENTO EM TERRELAZ E INTERCOMUNICAÇÃO</b>			
01	RECONSTRUÇÃO DE PAVIMENTO DE CIMENTO EM TERRELAZ (100m x 100m) - 1ª FASE	m²	10.000,00
02	RECONSTRUÇÃO DE PAVIMENTO DE CIMENTO EM TERRELAZ (100m x 100m) - 2ª FASE	m²	10.000,00
03	RECONSTRUÇÃO DE PAVIMENTO DE CIMENTO EM TERRELAZ (100m x 100m) - 3ª FASE	m²	10.000,00
<b>RECONSTRUÇÃO DE PAVIMENTO DE CIMENTO EM TERRELAZ E INTERCOMUNICAÇÃO</b>			
04	RECONSTRUÇÃO DE PAVIMENTO DE CIMENTO EM TERRELAZ (100m x 100m) - 4ª FASE	m²	10.000,00
05	RECONSTRUÇÃO DE PAVIMENTO DE CIMENTO EM TERRELAZ (100m x 100m) - 5ª FASE	m²	10.000,00
06	RECONSTRUÇÃO DE PAVIMENTO DE CIMENTO EM TERRELAZ (100m x 100m) - 6ª FASE	m²	10.000,00
07	RECONSTRUÇÃO DE PAVIMENTO DE CIMENTO EM TERRELAZ (100m x 100m) - 7ª FASE	m²	10.000,00
08	RECONSTRUÇÃO DE PAVIMENTO DE CIMENTO EM TERRELAZ (100m x 100m) - 8ª FASE	m²	10.000,00
09	RECONSTRUÇÃO DE PAVIMENTO DE CIMENTO EM TERRELAZ (100m x 100m) - 9ª FASE	m²	10.000,00
10	RECONSTRUÇÃO DE PAVIMENTO DE CIMENTO EM TERRELAZ (100m x 100m) - 10ª FASE	m²	10.000,00
11	RECONSTRUÇÃO DE PAVIMENTO DE CIMENTO EM TERRELAZ (100m x 100m) - 11ª FASE	m²	10.000,00
12	RECONSTRUÇÃO DE PAVIMENTO DE CIMENTO EM TERRELAZ (100m x 100m) - 12ª FASE	m²	10.000,00
13	RECONSTRUÇÃO DE PAVIMENTO DE CIMENTO EM TERRELAZ (100m x 100m) - 13ª FASE	m²	10.000,00
14	RECONSTRUÇÃO DE PAVIMENTO DE CIMENTO EM TERRELAZ (100m x 100m) - 14ª FASE	m²	10.000,00
15	RECONSTRUÇÃO DE PAVIMENTO DE CIMENTO EM TERRELAZ (100m x 100m) - 15ª FASE	m²	10.000,00
16	RECONSTRUÇÃO DE PAVIMENTO DE CIMENTO EM TERRELAZ (100m x 100m) - 16ª FASE	m²	10.000,00
17	RECONSTRUÇÃO DE PAVIMENTO DE CIMENTO EM TERRELAZ (100m x 100m) - 17ª FASE	m²	10.000,00
18	RECONSTRUÇÃO DE PAVIMENTO DE CIMENTO EM TERRELAZ (100m x 100m) - 18ª FASE	m²	10.000,00
19	RECONSTRUÇÃO DE PAVIMENTO DE CIMENTO EM TERRELAZ (100m x 100m) - 19ª FASE	m²	10.000,00
20	RECONSTRUÇÃO DE PAVIMENTO DE CIMENTO EM TERRELAZ (100m x 100m) - 20ª FASE	m²	10.000,00
21	RECONSTRUÇÃO DE PAVIMENTO DE CIMENTO EM TERRELAZ (100m x 100m) - 21ª FASE	m²	10.000,00
22	RECONSTRUÇÃO DE PAVIMENTO DE CIMENTO EM TERRELAZ (100m x 100m) - 22ª FASE	m²	10.000,00
23	RECONSTRUÇÃO DE PAVIMENTO DE CIMENTO EM TERRELAZ (100m x 100m) - 23ª FASE	m²	10.000,00
24	RECONSTRUÇÃO DE PAVIMENTO DE CIMENTO EM TERRELAZ (100m x 100m) - 24ª FASE	m²	10.000,00
25	RECONSTRUÇÃO DE PAVIMENTO DE CIMENTO EM TERRELAZ (100m x 100m) - 25ª FASE	m²	10.000,00
26	RECONSTRUÇÃO DE PAVIMENTO DE CIMENTO EM TERRELAZ (100m x 100m) - 26ª FASE	m²	10.000,00
27	RECONSTRUÇÃO DE PAVIMENTO DE CIMENTO EM TERRELAZ (100m x 100m) - 27ª FASE	m²	10.000,00
28	RECONSTRUÇÃO DE PAVIMENTO DE CIMENTO EM TERRELAZ (100m x 100m) - 28ª FASE	m²	10.000,00
29	RECONSTRUÇÃO DE PAVIMENTO DE CIMENTO EM TERRELAZ (100m x 100m) - 29ª FASE	m²	10.000,00
30	RECONSTRUÇÃO DE PAVIMENTO DE CIMENTO EM TERRELAZ (100m x 100m) - 30ª FASE	m²	10.000,00
<b>RECONSTRUÇÃO DE PAVIMENTO DE CIMENTO EM TERRELAZ E INTERCOMUNICAÇÃO</b>			
31	RECONSTRUÇÃO DE PAVIMENTO DE CIMENTO EM TERRELAZ (100m x 100m) - 31ª FASE	m²	10.000,00
32	RECONSTRUÇÃO DE PAVIMENTO DE CIMENTO EM TERRELAZ (100m x 100m) - 32ª FASE	m²	10.000,00
33	RECONSTRUÇÃO DE PAVIMENTO DE CIMENTO EM TERRELAZ (100m x 100m) - 33ª FASE	m²	10.000,00
34	RECONSTRUÇÃO DE PAVIMENTO DE CIMENTO EM TERRELAZ (100m x 100m) - 34ª FASE	m²	10.000,00
35	RECONSTRUÇÃO DE PAVIMENTO DE CIMENTO EM TERRELAZ (100m x 100m) - 35ª FASE	m²	10.000,00
36	RECONSTRUÇÃO DE PAVIMENTO DE CIMENTO EM TERRELAZ (100m x 100m) - 36ª FASE	m²	10.000,00
37	RECONSTRUÇÃO DE PAVIMENTO DE CIMENTO EM TERRELAZ (100m x 100m) - 37ª FASE	m²	10.000,00
38	RECONSTRUÇÃO DE PAVIMENTO DE CIMENTO EM TERRELAZ (100m x 100m) - 38ª FASE	m²	10.000,00
39	RECONSTRUÇÃO DE PAVIMENTO DE CIMENTO EM TERRELAZ (100m x 100m) - 39ª FASE	m²	10.000,00
40	RECONSTRUÇÃO DE PAVIMENTO DE CIMENTO EM TERRELAZ (100m x 100m) - 40ª FASE	m²	10.000,00
41	RECONSTRUÇÃO DE PAVIMENTO DE CIMENTO EM TERRELAZ (100m x 100m) - 41ª FASE	m²	10.000,00
42	RECONSTRUÇÃO DE PAVIMENTO DE CIMENTO EM TERRELAZ (100m x 100m) - 42ª FASE	m²	10.000,00
43	RECONSTRUÇÃO DE PAVIMENTO DE CIMENTO EM TERRELAZ (100m x 100m) - 43ª FASE	m²	10.000,00
44	RECONSTRUÇÃO DE PAVIMENTO DE CIMENTO EM TERRELAZ (100m x 100m) - 44ª FASE	m²	10.000,00
45	RECONSTRUÇÃO DE PAVIMENTO DE CIMENTO EM TERRELAZ (100m x 100m) - 45ª FASE	m²	10.000,00
46	RECONSTRUÇÃO DE PAVIMENTO DE CIMENTO EM TERRELAZ (100m x 100m) - 46ª FASE	m²	10.000,00
47	RECONSTRUÇÃO DE PAVIMENTO DE CIMENTO EM TERRELAZ (100m x 100m) - 47ª FASE	m²	10.000,00
48	RECONSTRUÇÃO DE PAVIMENTO DE CIMENTO EM TERRELAZ (100m x 100m) - 48ª FASE	m²	10.000,00
49	RECONSTRUÇÃO DE PAVIMENTO DE CIMENTO EM TERRELAZ (100m x 100m) - 49ª FASE	m²	10.000,00
50	RECONSTRUÇÃO DE PAVIMENTO DE CIMENTO EM TERRELAZ (100m x 100m) - 50ª FASE	m²	10.000,00





**ESTADO DO RIO GRANDE DO SUL**  
**PREFEITURA MUNICIPAL DE SÃO LOURENÇO DO SUL**

(RRE) DE 2011 (RRE) 42

ITEM	DESCRIÇÃO	UN	QUANTIDADE
01	...		
02	...		
03	...		
04	...		
05	...		
06	...		
07	...		
08	...		
09	...		
10	...		
11	...		
12	...		
13	...		
14	...		
15	...		
16	...		
17	...		
18	...		
19	...		
20	...		
21	...		
22	...		
23	...		
24	...		
25	...		
26	...		
27	...		
28	...		
29	...		
30	...		
31	...		
32	...		
33	...		
34	...		
35	...		
36	...		
37	...		
38	...		
39	...		
40	...		
41	...		
42	...		
43	...		
44	...		
45	...		
46	...		
47	...		
48	...		
49	...		
50	...		
51	...		
52	...		
53	...		
54	...		
55	...		
56	...		
57	...		
58	...		
59	...		
60	...		
61	...		
62	...		
63	...		
64	...		
65	...		
66	...		
67	...		
68	...		
69	...		
70	...		
71	...		
72	...		
73	...		
74	...		
75	...		
76	...		
77	...		
78	...		
79	...		
80	...		
81	...		
82	...		
83	...		
84	...		
85	...		
86	...		
87	...		
88	...		
89	...		
90	...		
91	...		
92	...		
93	...		
94	...		
95	...		
96	...		
97	...		
98	...		
99	...		
100	...		



**ESTADO DO RIO GRANDE DO SUL**  
**PREFEITURA MUNICIPAL DE SÃO LOURENÇO DO SUL**

CNPJ Nº 06.913.889/402

**II - SUPORTE:**

As despesas e encargos pessoais decorrentes de cada item a ser contratado são as seguintes:

Item	Quantidade	Valor Unit.	Valor Total	Descrição
01) Transporte local	01	20.000,00	20.000,00	Transporte local de passageiros (ônibus, van, etc.)
02) Aluguel de ônibus	01	20.000,00	20.000,00	Aluguel de ônibus para transporte de passageiros
03) Aluguel de van	01	20.000,00	20.000,00	Aluguel de van para transporte de passageiros
04) Aluguel de van	01	20.000,00	20.000,00	Aluguel de van para transporte de passageiros
05) Aluguel de van	01	20.000,00	20.000,00	Aluguel de van para transporte de passageiros
06) Aluguel de van	01	20.000,00	20.000,00	Aluguel de van para transporte de passageiros
07) Aluguel de van	01	20.000,00	20.000,00	Aluguel de van para transporte de passageiros
08) Aluguel de van	01	20.000,00	20.000,00	Aluguel de van para transporte de passageiros
09) Aluguel de van	01	20.000,00	20.000,00	Aluguel de van para transporte de passageiros
10) Aluguel de van	01	20.000,00	20.000,00	Aluguel de van para transporte de passageiros
11) Aluguel de van	01	20.000,00	20.000,00	Aluguel de van para transporte de passageiros
12) Aluguel de van	01	20.000,00	20.000,00	Aluguel de van para transporte de passageiros
13) Aluguel de van	01	20.000,00	20.000,00	Aluguel de van para transporte de passageiros
14) Aluguel de van	01	20.000,00	20.000,00	Aluguel de van para transporte de passageiros
15) Aluguel de van	01	20.000,00	20.000,00	Aluguel de van para transporte de passageiros
16) Aluguel de van	01	20.000,00	20.000,00	Aluguel de van para transporte de passageiros
17) Aluguel de van	01	20.000,00	20.000,00	Aluguel de van para transporte de passageiros
18) Aluguel de van	01	20.000,00	20.000,00	Aluguel de van para transporte de passageiros
19) Aluguel de van	01	20.000,00	20.000,00	Aluguel de van para transporte de passageiros
20) Aluguel de van	01	20.000,00	20.000,00	Aluguel de van para transporte de passageiros

Assinatura: \_\_\_\_\_ Data: \_\_\_\_\_

  
 \_\_\_\_\_  
 Nome do Responsável e Função  
 CPF: \_\_\_\_\_



  
 \_\_\_\_\_  
 Nome do Responsável e Função  
 CPF: \_\_\_\_\_





Processo de Licitação de Engenharia e Agrônomo de Pós-Graduação

2012.00.00.100010.00.00

Comissão de Licitação de Engenharia e Agrônomo de Pós-Graduação

de Engenharia e Agrônomo de Pós-Graduação

A Missão da Comissão de Licitação de Engenharia e Agrônomo de Pós-Graduação (CAL) é:  
**CREA-RS - [www.crea-rs.org.br](http://www.crea-rs.org.br) - em Serviço ao Cidadão - CAC**

Objeto: Licitação para contratação de serviços de engenharia e agrônomo de pós-graduação.

Objeto: Licitação para contratação de serviços de engenharia e agrônomo de pós-graduação.

Objeto: Licitação para contratação de serviços de engenharia e agrônomo de pós-graduação.

Objeto: Licitação para contratação de serviços de engenharia e agrônomo de pós-graduação.

Objeto: Licitação para contratação de serviços de engenharia e agrônomo de pós-graduação.

Comissão de Licitação de Engenharia e Agrônomo de Pós-Graduação

de Engenharia e Agrônomo de Pós-Graduação

de Engenharia e Agrônomo de Pós-Graduação







ಕರ್ನಾಟಕ ಸರ್ಕಾರ  
KARNATAKA GOVT

CREA - RS

1977  
ಕರ್ನಾಟಕ ರಾಜ್ಯ ಸರ್ಕಾರ

1330542

ಕರ್ನಾಟಕ ರಾಜ್ಯ ಸರ್ಕಾರದ ಅಧಿಕಾರವಹಿಸಿದ ಸಂಖ್ಯೆ: 1330542

2017-18-1330542

ಕರ್ನಾಟಕ ರಾಜ್ಯ ಸರ್ಕಾರದ ಅಧಿಕಾರವಹಿಸಿದ ಸಂಖ್ಯೆ: 1330542

ಕರ್ನಾಟಕ ರಾಜ್ಯ ಸರ್ಕಾರದ ಅಧಿಕಾರವಹಿಸಿದ ಸಂಖ್ಯೆ: 1330542

ಕರ್ನಾಟಕ ರಾಜ್ಯ ಸರ್ಕಾರದ ಅಧಿಕಾರವಹಿಸಿದ ಸಂಖ್ಯೆ: 1330542

ಕರ್ನಾಟಕ ರಾಜ್ಯ ಸರ್ಕಾರದ ಅಧಿಕಾರವಹಿಸಿದ ಸಂಖ್ಯೆ: 1330542

ಕರ್ನಾಟಕ ರಾಜ್ಯ ಸರ್ಕಾರದ ಅಧಿಕಾರವಹಿಸಿದ ಸಂಖ್ಯೆ: 1330542

ಕರ್ನಾಟಕ ರಾಜ್ಯ ಸರ್ಕಾರದ ಅಧಿಕಾರವಹಿಸಿದ ಸಂಖ್ಯೆ: 1330542

ಕರ್ನಾಟಕ ರಾಜ್ಯ ಸರ್ಕಾರದ ಅಧಿಕಾರವಹಿಸಿದ ಸಂಖ್ಯೆ: 1330542

ಕರ್ನಾಟಕ ರಾಜ್ಯ ಸರ್ಕಾರದ ಅಧಿಕಾರವಹಿಸಿದ ಸಂಖ್ಯೆ: 1330542



**EG0151**



## ATESTADO DE CAPACIDADE TÉCNICA Nº02718

### O INSTITUTO DE PESQUISA E PLANEJAMENTO

**URBANO E REGIONAL - IPPUR**, pessoa jurídica de direito público, inscrita no CNPJ nº 15.900.970/0001-15, situada na Rua São João nº 590, Bairro Cidade Universitária, cidade de Rio de Janeiro, para fins de comprovação de prestação de serviços, com a empresa **ENGENHARIA E CONSULTORIA LTDA**, inscrita no CNPJ nº 07.717.891/0001-00, em Porto Alegre, inscrita no Cadastro Nacional de Pessoas Jurídicas - CNPJ sob o nº 07.717.891/0001-00, inscrita no Estado de Rio de Janeiro e inscrita no Registro de Engenharia, conforme a lista de especialidades para Instalação Clima do Ano Engenharia Civilista, Mecânica e geral, inscrito no diretório de Cálculo PE, em conformidade com as informações a seguir:

#### DADOS DEBENS DA CONTRATACÃO

- Edital de Compra nº 0830211-IPPUR Lot 15;
- Objeto de Compra nº 02718;
- Valor Global do Obj: R\$ 3.000,00 (três mil reais) mais o imposto e o frete e IPI de 10%;
- Data Base: 15/06/2012.

#### DADOS DO CONTRATO

- Contrato nº 02718/12;
- Objeto de Serviço: 02718;
- Valor Contratual: R\$ 3.000,00 (três mil reais) mais o imposto e o frete e IPI de 10%;
- Data do Contrato de Inicio dos Serviços: 15/07/2012;
- Prazo total de Execução: 90 dias;
- Termo Aditivo nº 01 de 45 dias;
- Prazo total de Entrega: 135 dias.

#### SERVIÇOS PRESTADOS

Os serviços foram realizados e cobertos e de acordo com as especificações técnicas e normas pertinentes ao Projeto Gerencial de Padronização de Ombudsman Superfície de Atendimento para as Barragens e de Planejamento, inscrito no Edital 0830211 do Edital 12000 (uma lotação de 01. Barragem (Projeto Técnico, Engenharia Civilista de execução, bem como o Edital de Compra nº 02718/12) (valor global 3.000,00), na pessoa de Flávio Dantas Lopes dos Santos.

A seguir descrevem-se as principais características dos serviços executados no Projeto Final executado de Engenharia para as Barragens em Porto Alegre e de Porto Montenegro:





## 3 - ACESSO VASTO AO MERCADO DE TRABALHO (MERCADO DE TRABALHO)

### PROJETO DE INVESTIGAÇÃO

- Desenvolvimento Teórico (teoria fundamental e aplicada);
- Transporte de Condições;
- Implementação de Métodos Computacionais;
- Casos de estudo.

### Planejamento

- Estudos para avaliação de risco de saúde em ambientes de trabalho;
- Implementação de uma ou mais medidas, com acompanhamento de 20 em 20m;
- Implementação de elementos de avaliação dos PA para períodos de 20m;
- Cálculo e traçado das curvas isodose.

### Ações

- Realização periódica de cursos/insurreções de cursos;
- Lançamento das ações desenvolvidas;
- Realização das ações avaliativas formadas (relatório de PA).

### PROJETO DE INVESTIGAÇÃO

- Elaboração de protocolos e métodos para análise de ambientes;
- Estudos genéricos de risco em ambientes de trabalho, quer através de parâmetros, testes de produtividade, comparação a ODP;
- Estudos genéricos, com classificação genérica e análise estatística;
- Projeto de investigação genérica com duas dimensões a caracterização de risco.

### PROJETO DE ORGANIZAÇÃO SUPERIOR

- Estudos estratégicos;
- Projeto de redes de emergência.

### PROJETO DE AVALIAÇÃO DE RISCO

- Estudos das condições de insalubridade no trabalho;
- Seleção de métodos, conforme especificações e normas aplicadas;
- Projeto de avaliação vertical e horizontal.

### PROJETO DE INVESTIGAÇÃO

- Estudos de investigação de redes de investigação pública em rede;
- Projeto de investigação pública.

### PROJETO DE INVESTIGAÇÃO

- Estudos de risco em transporte de indivíduos sujeitos a riscos em situações de emergência (ex: evacuação de edifícios, evacuação de edifícios, evacuação de edifícios);
- Projeto de investigação.

ELABORAÇÃO DE MEMÓRIA DESCRITIVA, ENUNCIOS DE PROJETO CONTENDO AS REGRAS GRÁFICAS, LEVANTAMENTO DE QUANTITATIVOS E DE ORÇAMENTOS DAS OBRAS PROJETADAS.





### MONTE RECREATIVO/DEPORTIVA (CASA DE ARTE ESPRINC)

- Estudos Múveis
- Área de trabalhos «Múveis»

### PROJETO GEOMÉTRICO

- Levantamento topográfico na área de parte superior e na área de parte inferior
- Projeto (desenho) da Casa de Arte Espriñca

### ESTUDO ORÇAMENTAL

- Cálculo de custos tipo de materiais e acessórios (PT), incluindo 10 tipos
- Estudos preliminares para dimensionamento das fundações
- Projeto de fundações profundas

### PROJETO DE DRENAGEM

- Estudos hidrográficos
- Projeto de drenagem

### PROJETO ESTRUTURAL DA MONTE

- Definição dos carregamentos
- Cálculo de combinações e deslocamentos
- Definição das seções e da estrutura
- Dimensionamento da estrutura



ELABORAÇÃO DE MEMÓRIAS DESCRITIVAS, DESENHOS DE PROJETO CONTENDO AS FOLHAS GRÁFICAS, LEVANTAMENTO DE QUANTIFICAÇÕES E DE ORÇAMENTOS DA OBRA PROPOSTA

### RESPONSABILIDADES

O quadro a seguir relaciona a equipe de responsáveis técnicos e suas especialidades na execução dos Estudos e Projetos

NOME DO TÉCNICO	PROFISÃO	PROFICIONALIDADE	RESPONSABILIDADE ORÇAMENTAL
Alfredo Carlos Gomes	Eng. Civil	Coordenador Geral Projeto de Engenharia	RESPONSABILIDADE DE MATÉRIA E FORMA
Luís Carlos Gomes	Eng. Civil	Estudo Topográfico, Projeto Hidráulico, Projeto de Engenharia	RESPONSABILIDADE
Luís Carlos Gomes	Eng. Civil	Projeto de Drenagem e Sistema Hidráulico	RESPONSABILIDADE
Alfredo Carlos Gomes	Arquiteto	Projeto de Engenharia	RESPONSABILIDADE
Luís Carlos Gomes	Eng. Civil	Projeto Estrutural e Sistema de Fundações	RESPONSABILIDADE
Luís Carlos Gomes	Eng. Civil	Projeto de Estrutura e Sistema Hidráulico	RESPONSABILIDADE
Luís Carlos Gomes	Eng. Civil	Estudo	RESPONSABILIDADE
Luís Carlos Gomes	Eng. Civil	Estudo	RESPONSABILIDADE



NAME OF COURSE:	PREREQUISITE	DESCRIPTION	OFFERED BY (e.g. COLLEGE/SEC)
Business Law (Lawyer's Fee)	Eng. 104	Principles of Law in the Business and Industry context & Jurisprudence	Business Law/SEC
Lawyer's Fee	Eng. 104	Business Law in the context of Jurisprudence	Law/SEC

DATE: 11 de Diciembre de 2012.

  
**Dean**  
 Faculty of Law, University of the Philippines  
 Diliman, Quezon City

  
**Registrar**  
 Faculty of Law, University of the Philippines  
 Diliman, Quezon City





... ..

... ..

... ..

... ..

... ..

... ..

... ..

... ..

... ..


... ..

... ..

... ..

... ..

... ..



Consejo Latinoamericano de Cooperación Científica y Técnica  
 Consejo Latinoamericano de Ciencias Sociales

CREA - RS

PROYECTO DE INVESTIGACION

1418361

INFORME DE EJECUCION DEL PROYECTO DE INVESTIGACION


del 1 de mayo de 1983

INFORMACION GENERAL DEL PROYECTO			INDICADORES DE EJECUCION	
Código	Nombre del Proyecto	Tipología	Indicador 1	Indicador 2
	Planificación de la enseñanza de la Física en la escuela secundaria	Investigación básica		
	Definición de las líneas de investigación de la Física en la escuela secundaria	Investigación básica		
	Elaboración de un programa de Física para la escuela secundaria	Investigación básica		
	Elaboración de un libro de Física para la escuela secundaria	Investigación básica		
	Elaboración de un libro de Física para la escuela secundaria	Investigación básica		
	Elaboración de un libro de Física para la escuela secundaria	Investigación básica		
	Elaboración de un libro de Física para la escuela secundaria	Investigación básica		
	Elaboración de un libro de Física para la escuela secundaria	Investigación básica		
	Elaboración de un libro de Física para la escuela secundaria	Investigación básica		
	Elaboración de un libro de Física para la escuela secundaria	Investigación básica		
	Elaboración de un libro de Física para la escuela secundaria	Investigación básica		
	Elaboración de un libro de Física para la escuela secundaria	Investigación básica		
	Elaboración de un libro de Física para la escuela secundaria	Investigación básica		
	Elaboración de un libro de Física para la escuela secundaria	Investigación básica		
	Elaboración de un libro de Física para la escuela secundaria	Investigación básica		
	Elaboración de un libro de Física para la escuela secundaria	Investigación básica		
	Elaboración de un libro de Física para la escuela secundaria	Investigación básica		
	Elaboración de un libro de Física para la escuela secundaria	Investigación básica		
	Elaboración de un libro de Física para la escuela secundaria	Investigación básica		
	Elaboración de un libro de Física para la escuela secundaria	Investigación básica		
	Elaboración de un libro de Física para la escuela secundaria	Investigación básica		
	Elaboración de un libro de Física para la escuela secundaria	Investigación básica		
	Elaboración de un libro de Física para la escuela secundaria	Investigación básica		
	Elaboración de un libro de Física para la escuela secundaria	Investigación básica		
	Elaboración de un libro de Física para la escuela secundaria	Investigación básica		
	Elaboración de un libro de Física para la escuela secundaria	Investigación básica		
	Elaboración de un libro de Física para la escuela secundaria	Investigación básica		
	Elaboración de un libro de Física para la escuela secundaria	Investigación básica		
	Elaboración de un libro de Física para la escuela secundaria	Investigación básica		
	Elaboración de un libro de Física para la escuela secundaria	Investigación básica		
	Elaboración de un libro de Física para la escuela secundaria	Investigación básica		

El presente informe describe el avance del proyecto de investigación durante el primer trimestre de 1983. Se detallan las actividades realizadas, los resultados obtenidos y los obstáculos encontrados. El trabajo se ha desarrollado de acuerdo con el cronograma establecido en el plan de trabajo del proyecto.

Las actividades principales realizadas durante este período fueron la definición de las líneas de investigación de la Física en la escuela secundaria, la elaboración del programa de Física para la escuela secundaria y la elaboración del libro de Física para la escuela secundaria. Los resultados obtenidos hasta ahora son satisfactorios y demuestran que el proyecto está avanzando de acuerdo con lo planeado.

El informe concluye que el proyecto de investigación ha sido ejecutado satisfactoriamente durante el primer trimestre de 1983. Se recomienda continuar con las actividades previstas en el plan de trabajo del proyecto para completar la elaboración del libro de Física para la escuela secundaria.



ಅಭ್ಯರ್ಥಿಯ ವಿವರ		ವಯಸ್ಸು	ಶಿಕ್ಷಣ	ಪ್ರತಿಭಾ ಪರೀಕ್ಷೆ	ಪ್ರತಿಭಾ ಪರೀಕ್ಷೆ
ಅಭ್ಯರ್ಥಿಯ ಹೆಸರು		ವಯಸ್ಸು	ಶಿಕ್ಷಣ	ಪ್ರತಿಭಾ ಪರೀಕ್ಷೆ	ಪ್ರತಿಭಾ ಪರೀಕ್ಷೆ
1	ಅಭ್ಯರ್ಥಿಯ ಹೆಸರು	2	3	4	5
6	ಅಭ್ಯರ್ಥಿಯ ಹೆಸರು	7	8	9	10
11	ಅಭ್ಯರ್ಥಿಯ ಹೆಸರು	12	13	14	15
16	ಅಭ್ಯರ್ಥಿಯ ಹೆಸರು	17	18	19	20
21	ಅಭ್ಯರ್ಥಿಯ ಹೆಸರು	22	23	24	25
26	ಅಭ್ಯರ್ಥಿಯ ಹೆಸರು	27	28	29	30
31	ಅಭ್ಯರ್ಥಿಯ ಹೆಸರು	32	33	34	35
36	ಅಭ್ಯರ್ಥಿಯ ಹೆಸರು	37	38	39	40
41	ಅಭ್ಯರ್ಥಿಯ ಹೆಸರು	42	43	44	45
46	ಅಭ್ಯರ್ಥಿಯ ಹೆಸರು	47	48	49	50
51	ಅಭ್ಯರ್ಥಿಯ ಹೆಸರು	52	53	54	55
56	ಅಭ್ಯರ್ಥಿಯ ಹೆಸರು	57	58	59	60
61	ಅಭ್ಯರ್ಥಿಯ ಹೆಸರು	62	63	64	65
66	ಅಭ್ಯರ್ಥಿಯ ಹೆಸರು	67	68	69	70
71	ಅಭ್ಯರ್ಥಿಯ ಹೆಸರು	72	73	74	75
76	ಅಭ್ಯರ್ಥಿಯ ಹೆಸರು	77	78	79	80
81	ಅಭ್ಯರ್ಥಿಯ ಹೆಸರು	82	83	84	85
86	ಅಭ್ಯರ್ಥಿಯ ಹೆಸರು	87	88	89	90
91	ಅಭ್ಯರ್ಥಿಯ ಹೆಸರು	92	93	94	95
96	ಅಭ್ಯರ್ಥಿಯ ಹೆಸರು	97	98	99	100

ಅಭ್ಯರ್ಥಿಯ ಹೆಸರು

ಅಭ್ಯರ್ಥಿಯ ಹೆಸರು


ಅಭ್ಯರ್ಥಿಯ ಹೆಸರು

ಅಭ್ಯರ್ಥಿಯ ಹೆಸರು

ಅಭ್ಯರ್ಥಿಯ ಹೆಸರು

ಅಭ್ಯರ್ಥಿಯ ಹೆಸರು

ಅಭ್ಯರ್ಥಿಯ ಹೆಸರು



Estado do Rio Grande do Sul - RS  
 Ministério da Educação - MEC  
 Fundação de Amparo à Pesquisa do Estado do RS - FAPERVA

**CREA - RS**

CARTELA DE AVALIAÇÃO DE PROPOSTAS

**1418361**

Concurso Público de Provas Objetivas - Edital nº 001/2014

PROVA DE PORTUGUÊS

1. O candidato deve ler atentamente o enunciado de cada questão e responder de acordo com o que for solicitado.

2. O candidato deve ler atentamente o enunciado de cada questão e responder de acordo com o que for solicitado. Não é permitido o uso de calculadora ou de qualquer outro recurso eletrônico. O candidato deve responder a todas as questões e marcar a resposta correta em cada questão. Não é permitido o uso de lápis ou de qualquer outro instrumento de escrita que não seja o caneta esferográfica de tinta azul ou preta.

3. O candidato deve ler atentamente o enunciado de cada questão e responder de acordo com o que for solicitado. Não é permitido o uso de calculadora ou de qualquer outro recurso eletrônico. O candidato deve responder a todas as questões e marcar a resposta correta em cada questão.

4. O candidato deve ler atentamente o enunciado de cada questão e responder de acordo com o que for solicitado. Não é permitido o uso de calculadora ou de qualquer outro recurso eletrônico. O candidato deve responder a todas as questões e marcar a resposta correta em cada questão.


5. O candidato deve ler atentamente o enunciado de cada questão e responder de acordo com o que for solicitado.

www.faperva.org.br - www.crea-rs.org.br - www.fapemg.org.br - www.fapemas.org.br

Rua do Porto, 11 - CEP 91040-900  
 Fone: (51) 3333-3333 - Fax: (51) 3333-3333







Ministerul Educației al Republicii Moldova  
Ministry of Education of the Republic of Moldova

CREA - RS

Page 1  
CATEGORIA DE ÎNSUȘIRI

1418365

Conținutul prezentei probe este în conformanță cu Planul de învățământ pentru disciplina de studii

1418365/2022-2023

Conținutul prezentei probe este în conformanță cu

Planul de învățământ pentru disciplina de studii

Acest test este destinat să evalueze nivelul de cunoaștere și înțelegere a conținuturilor de învățământ

destinate elevilor de gimnaziu și liceu în cadrul sistemului educațional românesc din România.

1. Care este numărul maxim de puncte care pot fi acordate pentru această probă?

2. Care este numărul maxim de puncte care pot fi acordate pentru această probă în cadrul sistemului educațional românesc din România?

3. Care este numărul maxim de puncte care pot fi acordate pentru această probă în cadrul sistemului educațional românesc din România?

4. Care este numărul maxim de puncte care pot fi acordate pentru această probă în cadrul sistemului educațional românesc din România?

5. Care este numărul maxim de puncte care pot fi acordate pentru această probă în cadrul sistemului educațional românesc din România?

Conținutul prezentei probe este în conformanță cu Planul de învățământ pentru disciplina de studii

destinate elevilor de gimnaziu și liceu în cadrul sistemului educațional românesc din România.

Conținutul prezentei probe este în conformanță cu





Associação Brasileira de Defesa do Consumidor - ABRADECO  
 Rua do Comércio, 100 - Centro - São Paulo - SP - CEP 01010-000

CRÉDITO - R\$

PROPOSTA DE CANCELAMENTO DE DÉBITO

1410366

CONDIÇÕES DE PAGAMENTO: 12x R\$ 100,00 em 12/12/2014

CONDIÇÃO DE PAGAMENTO

Este crédito foi gerado em decorrência de uma cobrança indevida de juros e multa de mora em favor de BANCO BRASILEIRO DE CRÉDITO S/A, inscrita no CNPJ nº 07.000.000/0001-91, inscrita no CNPJ nº 07.000.000/0001-91, inscrita no CNPJ nº 07.000.000/0001-91.

Valor do crédito: R\$ 141.036,66

Valor do crédito atualizado: R\$ 141.036,66

Valor do crédito atualizado: R\$ 141.036,66

Valor do crédito atualizado: R\$ 141.036,66

Valor do crédito atualizado: R\$ 141.036,66

Valor do crédito atualizado: R\$ 141.036,66

Valor do crédito atualizado: R\$ 141.036,66

Valor do crédito atualizado: R\$ 141.036,66

Valor do crédito atualizado: R\$ 141.036,66

Valor do crédito atualizado: R\$ 141.036,66

Valor do crédito atualizado: R\$ 141.036,66

Valor do crédito atualizado: R\$ 141.036,66

Valor do crédito atualizado: R\$ 141.036,66

Valor do crédito atualizado: R\$ 141.036,66

Valor do crédito atualizado: R\$ 141.036,66

Valor do crédito atualizado: R\$ 141.036,66

Valor do crédito atualizado: R\$ 141.036,66

Valor do crédito atualizado: R\$ 141.036,66

Valor do crédito atualizado: R\$ 141.036,66

Valor do crédito atualizado: R\$ 141.036,66

Valor do crédito atualizado: R\$ 141.036,66

Valor do crédito atualizado: R\$ 141.036,66

Valor do crédito atualizado: R\$ 141.036,66

Valor do crédito atualizado: R\$ 141.036,66

Valor do crédito atualizado: R\$ 141.036,66

Valor do crédito atualizado: R\$ 141.036,66

Valor do crédito atualizado: R\$ 141.036,66

Valor do crédito atualizado: R\$ 141.036,66

Valor do crédito atualizado: R\$ 141.036,66

Valor do crédito atualizado: R\$ 141.036,66

Valor do crédito atualizado: R\$ 141.036,66

Valor do crédito atualizado: R\$ 141.036,66

Valor do crédito atualizado: R\$ 141.036,66

Valor do crédito atualizado: R\$ 141.036,66

Valor do crédito atualizado: R\$ 141.036,66

Valor do crédito atualizado: R\$ 141.036,66

Valor do crédito atualizado: R\$ 141.036,66

Valor do crédito atualizado: R\$ 141.036,66

Valor do crédito atualizado: R\$ 141.036,66

Valor do crédito atualizado: R\$ 141.036,66

Valor do crédito atualizado: R\$ 141.036,66

Valor do crédito atualizado: R\$ 141.036,66

Valor do crédito atualizado: R\$ 141.036,66

Valor do crédito atualizado: R\$ 141.036,66

Valor do crédito atualizado: R\$ 141.036,66

Valor do crédito atualizado: R\$ 141.036,66

Valor do crédito atualizado: R\$ 141.036,66

Valor do crédito atualizado: R\$ 141.036,66

Valor do crédito atualizado: R\$ 141.036,66

Valor do crédito atualizado: R\$ 141.036,66

Valor do crédito atualizado: R\$ 141.036,66

Valor do crédito atualizado: R\$ 141.036,66

Valor do crédito atualizado: R\$ 141.036,66

Valor do crédito atualizado: R\$ 141.036,66

Valor do crédito atualizado: R\$ 141.036,66

Valor do crédito atualizado: R\$ 141.036,66

Valor do crédito atualizado: R\$ 141.036,66

Valor do crédito atualizado: R\$ 141.036,66

Valor do crédito atualizado: R\$ 141.036,66


Valor do crédito atualizado: R\$ 141.036,66

Valor do crédito atualizado: R\$ 141.036,66

Valor do crédito atualizado: R\$ 141.036,66

Valor do crédito atualizado: R\$ 141.036,66

Valor do crédito atualizado: R\$ 141.036,66



Estado do Rio Grande do Sul  
GOVERNADOR RICARDO ALVES

**CREA - RS**

CONTO DA RECEITA DE CONTRIBUIÇÕES

**1419366**

Características: Regime de Contribuição de Valor Agregado de Produtos Industriais

4 - INFORMAÇÕES GERAIS

0000 - Imposto sobre a Renda, com retenção em fonte, de pessoa física residente no Brasil

0001 - Imposto sobre a Renda, com retenção em fonte, de pessoa física residente no Brasil, com substituição de renda, de pessoa física residente no Brasil, residente no exterior

0002 - Imposto sobre a Renda, com retenção em fonte, de pessoa física residente no Brasil, residente no exterior, com substituição de renda, de pessoa física residente no Brasil, residente no exterior

0003 - Imposto sobre a Renda, com retenção em fonte, de pessoa física residente no Brasil, residente no exterior, com substituição de renda, de pessoa física residente no Brasil, residente no exterior

0004 - Imposto sobre a Renda, com retenção em fonte, de pessoa física residente no Brasil, residente no exterior, com substituição de renda, de pessoa física residente no Brasil, residente no exterior

Características: Regime de Contribuição de Valor Agregado de Produtos Industriais

Nome do Contribuinte: S.A. BOM FIM S.A.  
CNPJ: 07.00000000-00



**EG0164**




**Memoriale del Corso Triennale**

Articolo	Descrizione	Importo	Importo	Importo	Importo
1	Matricola	100.000,00	100.000,00		
2	Matricola	100.000,00	100.000,00		
3	Matricola	100.000,00	100.000,00		
4	Matricola	100.000,00	100.000,00		
5	Matricola	100.000,00	100.000,00		
6	Matricola	100.000,00	100.000,00		
7	Matricola	100.000,00	100.000,00		
8	Matricola	100.000,00	100.000,00		
9	Matricola	100.000,00	100.000,00		
10	Matricola	100.000,00	100.000,00		
11	Matricola	100.000,00	100.000,00		
12	Matricola	100.000,00	100.000,00		
13	Matricola	100.000,00	100.000,00		
14	Matricola	100.000,00	100.000,00		
15	Matricola	100.000,00	100.000,00		
16	Matricola	100.000,00	100.000,00		
17	Matricola	100.000,00	100.000,00		
18	Matricola	100.000,00	100.000,00		
19	Matricola	100.000,00	100.000,00		
20	Matricola	100.000,00	100.000,00		
21	Matricola	100.000,00	100.000,00		
22	Matricola	100.000,00	100.000,00		
23	Matricola	100.000,00	100.000,00		
24	Matricola	100.000,00	100.000,00		
25	Matricola	100.000,00	100.000,00		
26	Matricola	100.000,00	100.000,00		
27	Matricola	100.000,00	100.000,00		
28	Matricola	100.000,00	100.000,00		
29	Matricola	100.000,00	100.000,00		
30	Matricola	100.000,00	100.000,00		
31	Matricola	100.000,00	100.000,00		
32	Matricola	100.000,00	100.000,00		
33	Matricola	100.000,00	100.000,00		
34	Matricola	100.000,00	100.000,00		
35	Matricola	100.000,00	100.000,00		
36	Matricola	100.000,00	100.000,00		
37	Matricola	100.000,00	100.000,00		
38	Matricola	100.000,00	100.000,00		
39	Matricola	100.000,00	100.000,00		
40	Matricola	100.000,00	100.000,00		
41	Matricola	100.000,00	100.000,00		
42	Matricola	100.000,00	100.000,00		
43	Matricola	100.000,00	100.000,00		
44	Matricola	100.000,00	100.000,00		
45	Matricola	100.000,00	100.000,00		
46	Matricola	100.000,00	100.000,00		
47	Matricola	100.000,00	100.000,00		
48	Matricola	100.000,00	100.000,00		
49	Matricola	100.000,00	100.000,00		
50	Matricola	100.000,00	100.000,00		
51	Matricola	100.000,00	100.000,00		
52	Matricola	100.000,00	100.000,00		
53	Matricola	100.000,00	100.000,00		
54	Matricola	100.000,00	100.000,00		
55	Matricola	100.000,00	100.000,00		
56	Matricola	100.000,00	100.000,00		
57	Matricola	100.000,00	100.000,00		
58	Matricola	100.000,00	100.000,00		
59	Matricola	100.000,00	100.000,00		
60	Matricola	100.000,00	100.000,00		
61	Matricola	100.000,00	100.000,00		
62	Matricola	100.000,00	100.000,00		
63	Matricola	100.000,00	100.000,00		
64	Matricola	100.000,00	100.000,00		
65	Matricola	100.000,00	100.000,00		
66	Matricola	100.000,00	100.000,00		
67	Matricola	100.000,00	100.000,00		
68	Matricola	100.000,00	100.000,00		
69	Matricola	100.000,00	100.000,00		
70	Matricola	100.000,00	100.000,00		
71	Matricola	100.000,00	100.000,00		
72	Matricola	100.000,00	100.000,00		
73	Matricola	100.000,00	100.000,00		
74	Matricola	100.000,00	100.000,00		
75	Matricola	100.000,00	100.000,00		
76	Matricola	100.000,00	100.000,00		
77	Matricola	100.000,00	100.000,00		
78	Matricola	100.000,00	100.000,00		
79	Matricola	100.000,00	100.000,00		
80	Matricola	100.000,00	100.000,00		
81	Matricola	100.000,00	100.000,00		
82	Matricola	100.000,00	100.000,00		
83	Matricola	100.000,00	100.000,00		
84	Matricola	100.000,00	100.000,00		
85	Matricola	100.000,00	100.000,00		
86	Matricola	100.000,00	100.000,00		
87	Matricola	100.000,00	100.000,00		
88	Matricola	100.000,00	100.000,00		
89	Matricola	100.000,00	100.000,00		
90	Matricola	100.000,00	100.000,00		
91	Matricola	100.000,00	100.000,00		
92	Matricola	100.000,00	100.000,00		
93	Matricola	100.000,00	100.000,00		
94	Matricola	100.000,00	100.000,00		
95	Matricola	100.000,00	100.000,00		
96	Matricola	100.000,00	100.000,00		
97	Matricola	100.000,00	100.000,00		
98	Matricola	100.000,00	100.000,00		
99	Matricola	100.000,00	100.000,00		
100	Matricola	100.000,00	100.000,00		

Tutti i dati sono stati verificati e risultano corretti e conformi alla realtà. Il presente documento è valido e autentico.

*[Firma]*  
**MARCO LUIGI CAPPELLANI**  
 Rettore





Conselho de Engenharia e Agronomia do Estado do Rio de Janeiro

O **CREA/RJ**, em cumprimento ao disposto no inciso III do artigo 23 do Decreto nº 10.000, de 30 de maio de 2009, no âmbito das ações de desenvolvimento das Atividades Reguladas de Engenharia e Agronomia do Rio de Janeiro, elaborou o Edital nº 012/2014 e agora faz seu primeiro **BLATEL** **CRATEL** **ELATEL**.

Para tanto, promove o cadastramento de profissionais, de acordo com o disposto no artigo 1º do referido Decreto.

**Atividade Regulada para a qual se inscreve:**

Nome:  Código:

Titulação Profissional:

**Atividade Regulada (ATIVAR)** Nome do Profissional (nome completo):  Estado Profissional:

**Forma de Inscrição:**  Inscrição Ordinária e Ordinária-Especial

**Atividade Regulada (ATIVAR) e a qual se inscreve:**  **Atividade Regulada (ATIVAR)**

**Forma de Inscrição:**

Inscrição Ordinária  Inscrição Ordinária-Especial

**Forma de Inscrição:**

Inscrição Ordinária  Inscrição Ordinária-Especial

**Forma de Inscrição:**  Inscrição Ordinária  Inscrição Ordinária-Especial

**Forma de Inscrição:**  Inscrição Ordinária  Inscrição Ordinária-Especial

**Forma de Inscrição:**  Inscrição Ordinária  Inscrição Ordinária-Especial

**Forma de Inscrição:**  Inscrição Ordinária  Inscrição Ordinária-Especial

**Forma de Inscrição:**  Inscrição Ordinária  Inscrição Ordinária-Especial

**Forma de Inscrição:**  Inscrição Ordinária  Inscrição Ordinária-Especial

**Forma de Inscrição:**  Inscrição Ordinária  Inscrição Ordinária-Especial

**Forma de Inscrição:**  Inscrição Ordinária  Inscrição Ordinária-Especial

**Forma de Inscrição:**  Inscrição Ordinária  Inscrição Ordinária-Especial

**Forma de Inscrição:**  Inscrição Ordinária  Inscrição Ordinária-Especial

**Forma de Inscrição:**  Inscrição Ordinária  Inscrição Ordinária-Especial

**Forma de Inscrição:**  Inscrição Ordinária  Inscrição Ordinária-Especial

**Forma de Inscrição:**  Inscrição Ordinária  Inscrição Ordinária-Especial

**Forma de Inscrição:**  Inscrição Ordinária  Inscrição Ordinária-Especial

**Forma de Inscrição:**  Inscrição Ordinária  Inscrição Ordinária-Especial

**Forma de Inscrição:**  Inscrição Ordinária  Inscrição Ordinária-Especial

**Forma de Inscrição:**  Inscrição Ordinária  Inscrição Ordinária-Especial

**Forma de Inscrição:**  Inscrição Ordinária  Inscrição Ordinária-Especial

**Forma de Inscrição:**  Inscrição Ordinária  Inscrição Ordinária-Especial

**Forma de Inscrição:**  Inscrição Ordinária  Inscrição Ordinária-Especial

**Forma de Inscrição:**  Inscrição Ordinária  Inscrição Ordinária-Especial

**Forma de Inscrição:**  Inscrição Ordinária  Inscrição Ordinária-Especial

**Forma de Inscrição:**  Inscrição Ordinária  Inscrição Ordinária-Especial

**Forma de Inscrição:**  Inscrição Ordinária  Inscrição Ordinária-Especial

**Forma de Inscrição:**  Inscrição Ordinária  Inscrição Ordinária-Especial

**Forma de Inscrição:**  Inscrição Ordinária  Inscrição Ordinária-Especial

**Forma de Inscrição:**  Inscrição Ordinária  Inscrição Ordinária-Especial

**Forma de Inscrição:**  Inscrição Ordinária  Inscrição Ordinária-Especial

**Forma de Inscrição:**  Inscrição Ordinária  Inscrição Ordinária-Especial

**Forma de Inscrição:**  Inscrição Ordinária  Inscrição Ordinária-Especial

**Forma de Inscrição:**  Inscrição Ordinária  Inscrição Ordinária-Especial

**Forma de Inscrição:**  Inscrição Ordinária  Inscrição Ordinária-Especial

**Forma de Inscrição:**  Inscrição Ordinária  Inscrição Ordinária-Especial

**Forma de Inscrição:**  Inscrição Ordinária  Inscrição Ordinária-Especial

**Forma de Inscrição:**  Inscrição Ordinária  Inscrição Ordinária-Especial

**Forma de Inscrição:**  Inscrição Ordinária  Inscrição Ordinária-Especial



U.S. GOVERNMENT PRINTING OFFICE: 1975

CREA - RS

OFFICE OF ECONOMIC REPORTS

144349E

U.S. GOVERNMENT PRINTING OFFICE: 1975

OFFICE OF ECONOMIC REPORTS

Category	Item	Value	Unit	Year
Gross Domestic Product	Total	1,000,000	Billion Dollars	1974
	Per Capita	10,000	Dollars	1974
Personal Income	Total	800,000	Billion Dollars	1974
	Per Capita	8,000	Dollars	1974
Government Expenditures	Total	200,000	Billion Dollars	1974
	Per Capita	2,000	Dollars	1974
Federal Government Expenditures	Total	100,000	Billion Dollars	1974
	Per Capita	1,000	Dollars	1974
State and Local Government Expenditures	Total	100,000	Billion Dollars	1974
	Per Capita	1,000	Dollars	1974
Federal Government Receipts	Total	150,000	Billion Dollars	1974
	Per Capita	1,500	Dollars	1974
State and Local Government Receipts	Total	50,000	Billion Dollars	1974
	Per Capita	500	Dollars	1974
Federal Government Deficit	Total	50,000	Billion Dollars	1974
	Per Capita	500	Dollars	1974
State and Local Government Deficit	Total	50,000	Billion Dollars	1974
	Per Capita	500	Dollars	1974

Source: Bureau of Economic Analysis, U.S. Department of Commerce, "National Income and Product Accounts for the United States," 1974, Table 1.1.1.

NOTE: All figures are in billions of dollars unless otherwise indicated.

1. The figures for 1974 are preliminary estimates.

2. The figures for 1973 are final figures.

3. The figures for 1972 are preliminary estimates.

4. The figures for 1971 are final figures.

5. The figures for 1970 are preliminary estimates.

6. The figures for 1969 are final figures.

7. The figures for 1968 are preliminary estimates.

8. The figures for 1967 are final figures.

9. The figures for 1966 are preliminary estimates.

10. The figures for 1965 are final figures.

11. The figures for 1964 are preliminary estimates.

12. The figures for 1963 are final figures.

13. The figures for 1962 are preliminary estimates.

14. The figures for 1961 are final figures.

15. The figures for 1960 are preliminary estimates.

16. The figures for 1959 are final figures.

17. The figures for 1958 are preliminary estimates.

18. The figures for 1957 are final figures.

19. The figures for 1956 are preliminary estimates.

20. The figures for 1955 are final figures.

21. The figures for 1954 are preliminary estimates.

22. The figures for 1953 are final figures.

23. The figures for 1952 are preliminary estimates.

24. The figures for 1951 are final figures.

25. The figures for 1950 are preliminary estimates.

26. The figures for 1949 are final figures.

27. The figures for 1948 are preliminary estimates.

28. The figures for 1947 are final figures.

29. The figures for 1946 are preliminary estimates.

30. The figures for 1945 are final figures.

31. The figures for 1944 are preliminary estimates.

32. The figures for 1943 are final figures.

33. The figures for 1942 are preliminary estimates.

34. The figures for 1941 are final figures.

35. The figures for 1940 are preliminary estimates.

36. The figures for 1939 are final figures.

37. The figures for 1938 are preliminary estimates.

38. The figures for 1937 are final figures.

39. The figures for 1936 are preliminary estimates.

40. The figures for 1935 are final figures.

41. The figures for 1934 are preliminary estimates.

42. The figures for 1933 are final figures.

43. The figures for 1932 are preliminary estimates.

44. The figures for 1931 are final figures.

45. The figures for 1930 are preliminary estimates.

46. The figures for 1929 are final figures.

47. The figures for 1928 are preliminary estimates.

48. The figures for 1927 are final figures.

49. The figures for 1926 are preliminary estimates.

50. The figures for 1925 are final figures.

51. The figures for 1924 are preliminary estimates.

52. The figures for 1923 are final figures.

53. The figures for 1922 are preliminary estimates.

54. The figures for 1921 are final figures.

55. The figures for 1920 are preliminary estimates.

56. The figures for 1919 are final figures.

57. The figures for 1918 are preliminary estimates.

58. The figures for 1917 are final figures.

59. The figures for 1916 are preliminary estimates.

60. The figures for 1915 are final figures.

61. The figures for 1914 are preliminary estimates.

62. The figures for 1913 are final figures.

63. The figures for 1912 are preliminary estimates.

64. The figures for 1911 are final figures.

65. The figures for 1910 are preliminary estimates.

66. The figures for 1909 are final figures.

67. The figures for 1908 are preliminary estimates.

68. The figures for 1907 are final figures.

69. The figures for 1906 are preliminary estimates.

70. The figures for 1905 are final figures.


71. The figures for 1904 are preliminary estimates.

72. The figures for 1903 are final figures.

73. The figures for 1902 are preliminary estimates.

74. The figures for 1901 are final figures.

75. The figures for 1900 are preliminary estimates.



REPUBLIKA SRBIJA  
 Ministarstvo zdravlja  
 Uprava za bezbednost hrane, veterinarsku i fitosanitarnu policiju

**CREA-RS**

POSREDOVANJE U PROMETU  
 NEKRETNIM PRAVIMA  
**1443496**  
 NEKRETNI PRAVA I UPOSREDAVANJE

POSREDOVANJE U PROMETU NEKRETNIM PRAVIMA I UPOSREDAVANJE

POSREDOVANJE U PROMETU NEKRETNIM PRAVIMA I UPOSREDAVANJE

POSREDOVANJE U PROMETU NEKRETNIM PRAVIMA I UPOSREDAVANJE

POSREDOVANJE U PROMETU NEKRETNIM PRAVIMA I UPOSREDAVANJE

POSREDOVANJE U PROMETU NEKRETNIM PRAVIMA I UPOSREDAVANJE

POSREDOVANJE


POSREDOVANJE U PROMETU NEKRETNIM PRAVIMA I UPOSREDAVANJE

POSREDOVANJE U PROMETU NEKRETNIM PRAVIMA I UPOSREDAVANJE









Ontario  
Ministry of Education

CREA - RS

1493498  
1998-05-26

Ontario Curriculum Framework for the 1998-99 School Year

This document is a framework for the 1998-99 school year. It provides information on the curriculum framework for the 1998-99 school year. It is a framework for the 1998-99 school year. It provides information on the curriculum framework for the 1998-99 school year.

Section	Content	Page
1. Introduction	1.1 Purpose of the Framework	1
	1.2 Scope of the Framework	2
	1.3 Structure of the Framework	3
	1.4 Key Concepts and Principles	4
2. Curriculum Framework	2.1 Curriculum Framework for the 1998-99 School Year	5
	2.2 Curriculum Framework for the 1999-00 School Year	6
	2.3 Curriculum Framework for the 2000-01 School Year	7
	2.4 Curriculum Framework for the 2001-02 School Year	8
	2.5 Curriculum Framework for the 2002-03 School Year	9
	2.6 Curriculum Framework for the 2003-04 School Year	10
	2.7 Curriculum Framework for the 2004-05 School Year	11
	2.8 Curriculum Framework for the 2005-06 School Year	12
	2.9 Curriculum Framework for the 2006-07 School Year	13
	2.10 Curriculum Framework for the 2007-08 School Year	14
	2.11 Curriculum Framework for the 2008-09 School Year	15
	2.12 Curriculum Framework for the 2009-10 School Year	16
	2.13 Curriculum Framework for the 2010-11 School Year	17
	2.14 Curriculum Framework for the 2011-12 School Year	18
	2.15 Curriculum Framework for the 2012-13 School Year	19
	2.16 Curriculum Framework for the 2013-14 School Year	20
	2.17 Curriculum Framework for the 2014-15 School Year	21
	2.18 Curriculum Framework for the 2015-16 School Year	22
	2.19 Curriculum Framework for the 2016-17 School Year	23
	2.20 Curriculum Framework for the 2017-18 School Year	24
	2.21 Curriculum Framework for the 2018-19 School Year	25
	2.22 Curriculum Framework for the 2019-20 School Year	26
	2.23 Curriculum Framework for the 2020-21 School Year	27
	2.24 Curriculum Framework for the 2021-22 School Year	28
	2.25 Curriculum Framework for the 2022-23 School Year	29
	2.26 Curriculum Framework for the 2023-24 School Year	30
	2.27 Curriculum Framework for the 2024-25 School Year	31
	2.28 Curriculum Framework for the 2025-26 School Year	32
	2.29 Curriculum Framework for the 2026-27 School Year	33
	2.30 Curriculum Framework for the 2027-28 School Year	34
	2.31 Curriculum Framework for the 2028-29 School Year	35
	2.32 Curriculum Framework for the 2029-30 School Year	36
	2.33 Curriculum Framework for the 2030-31 School Year	37
	2.34 Curriculum Framework for the 2031-32 School Year	38
	2.35 Curriculum Framework for the 2032-33 School Year	39
	2.36 Curriculum Framework for the 2033-34 School Year	40
	2.37 Curriculum Framework for the 2034-35 School Year	41
	2.38 Curriculum Framework for the 2035-36 School Year	42
	2.39 Curriculum Framework for the 2036-37 School Year	43
	2.40 Curriculum Framework for the 2037-38 School Year	44
	2.41 Curriculum Framework for the 2038-39 School Year	45
	2.42 Curriculum Framework for the 2039-40 School Year	46
	2.43 Curriculum Framework for the 2040-41 School Year	47
	2.44 Curriculum Framework for the 2041-42 School Year	48
	2.45 Curriculum Framework for the 2042-43 School Year	49
	2.46 Curriculum Framework for the 2043-44 School Year	50
	2.47 Curriculum Framework for the 2044-45 School Year	51
	2.48 Curriculum Framework for the 2045-46 School Year	52
	2.49 Curriculum Framework for the 2046-47 School Year	53
	2.50 Curriculum Framework for the 2047-48 School Year	54
	2.51 Curriculum Framework for the 2048-49 School Year	55
	2.52 Curriculum Framework for the 2049-50 School Year	56
	2.53 Curriculum Framework for the 2050-51 School Year	57
	2.54 Curriculum Framework for the 2051-52 School Year	58
	2.55 Curriculum Framework for the 2052-53 School Year	59
	2.56 Curriculum Framework for the 2053-54 School Year	60
	2.57 Curriculum Framework for the 2054-55 School Year	61
	2.58 Curriculum Framework for the 2055-56 School Year	62
	2.59 Curriculum Framework for the 2056-57 School Year	63
	2.60 Curriculum Framework for the 2057-58 School Year	64
	2.61 Curriculum Framework for the 2058-59 School Year	65
	2.62 Curriculum Framework for the 2059-60 School Year	66
	2.63 Curriculum Framework for the 2060-61 School Year	67
	2.64 Curriculum Framework for the 2061-62 School Year	68
	2.65 Curriculum Framework for the 2062-63 School Year	69
	2.66 Curriculum Framework for the 2063-64 School Year	70
	2.67 Curriculum Framework for the 2064-65 School Year	71
	2.68 Curriculum Framework for the 2065-66 School Year	72
	2.69 Curriculum Framework for the 2066-67 School Year	73
	2.70 Curriculum Framework for the 2067-68 School Year	74
	2.71 Curriculum Framework for the 2068-69 School Year	75
	2.72 Curriculum Framework for the 2069-70 School Year	76
	2.73 Curriculum Framework for the 2070-71 School Year	77
	2.74 Curriculum Framework for the 2071-72 School Year	78
	2.75 Curriculum Framework for the 2072-73 School Year	79
	2.76 Curriculum Framework for the 2073-74 School Year	80
	2.77 Curriculum Framework for the 2074-75 School Year	81
	2.78 Curriculum Framework for the 2075-76 School Year	82
	2.79 Curriculum Framework for the 2076-77 School Year	83
	2.80 Curriculum Framework for the 2077-78 School Year	84
	2.81 Curriculum Framework for the 2078-79 School Year	85
	2.82 Curriculum Framework for the 2079-80 School Year	86
	2.83 Curriculum Framework for the 2080-81 School Year	87
	2.84 Curriculum Framework for the 2081-82 School Year	88
	2.85 Curriculum Framework for the 2082-83 School Year	89
	2.86 Curriculum Framework for the 2083-84 School Year	90
	2.87 Curriculum Framework for the 2084-85 School Year	91
	2.88 Curriculum Framework for the 2085-86 School Year	92
	2.89 Curriculum Framework for the 2086-87 School Year	93
	2.90 Curriculum Framework for the 2087-88 School Year	94
	2.91 Curriculum Framework for the 2088-89 School Year	95
	2.92 Curriculum Framework for the 2089-90 School Year	96
	2.93 Curriculum Framework for the 2090-91 School Year	97
	2.94 Curriculum Framework for the 2091-92 School Year	98
	2.95 Curriculum Framework for the 2092-93 School Year	99
	2.96 Curriculum Framework for the 2093-94 School Year	100
	2.97 Curriculum Framework for the 2094-95 School Year	101
	2.98 Curriculum Framework for the 2095-96 School Year	102
	2.99 Curriculum Framework for the 2096-97 School Year	103
	2.100 Curriculum Framework for the 2097-98 School Year	104

Ontario Curriculum Framework for the 1998-99 School Year. This document is a framework for the 1998-99 school year. It provides information on the curriculum framework for the 1998-99 school year. It is a framework for the 1998-99 school year. It provides information on the curriculum framework for the 1998-99 school year.



Estado do Rio Grande do Sul  
 Avenida Itália km 8 - Fone: (51) 3336-1234

**CREA - RS**

Registro Profissional de Engenharia

**1443499**

Nome do Registrado: Eng.º **FRANCISCO AUGUSTO DE MOURA**

Atividade Profissional:

1. Qual o grau de instrução do Registrado? **Graduação em Engenharia de Minas**

2. Qual o grau de escolaridade do Registrado? **Graduação em Engenharia de Minas**  
 3. Qual o nome da instituição de ensino superior? **Universidade Federal de Pelotas**  
 4. Qual o ano de conclusão do curso? **1980**  
 5. Qual o nome do curso? **Engenharia de Minas**

6. Qual o nome da instituição de ensino superior? **Universidade Federal de Pelotas**  
 7. Qual o ano de conclusão do curso? **1980**  
 8. Qual o nome do curso? **Engenharia de Minas**

9. Qual o nome da instituição de ensino superior? **Universidade Federal de Pelotas**  
 10. Qual o ano de conclusão do curso? **1980**  
 11. Qual o nome do curso? **Engenharia de Minas**

12. Qual o nome da instituição de ensino superior? **Universidade Federal de Pelotas**

13. Qual o nome da instituição de ensino superior? **Universidade Federal de Pelotas**

14. Qual o nome da instituição de ensino superior? **Universidade Federal de Pelotas**

15. Qual o nome da instituição de ensino superior? **Universidade Federal de Pelotas**



**EG0187**



Secretaria de Educação de Pessoas em Desemprego Municipal Integrada - SED  
Setor de Projetos

### ATESTADO DE PRESTAÇÃO DE SERVIÇOS TÉCNICOS DE CONSULTORIA

A Prefeitura Municipal de São Paulo, sediada na Capital Federal de Paulo Góes, nº 3074, rua 2, nº 20.204-PORCARIAC, com sede na Rua São Carlos, 501, em São Paulo/RS, sendo, para os fins deste ato, o seu órgão executor (INDP/UR Engenharia e Construção Ltda, com Escritório Técnico na Av. Fátima, 510, em São Leopoldo, inscrita no Cadastro Nacional de Pessoas Jurídicas - CNPJ nº 07.882.288/0001-95, inscrita no livro eletrônico de Serviços Técnicos Especializados em Projetos Executivos de Respostas Rápidas de Sub-Base de Ampla Paveia, Av. Alcega Torres 566, no bairro Capão, no município de São Paulo/RS. O endereço para fins do Programa de Desemprego Municipal Integrado de São Paulo/RS, com inscrição de Banco Reguladora de Desemprego (BRD), inscrita sob o nº L4 78 1842 de 15/03/2008.

O presente atesta e certifica o cumprimento das atividades:

- Assessoria técnica de Luzerna sobre OBRAS DE RECONSTRUÇÃO DE OBRAS DE INFRAESTRUTURA;
- Elaboração de PROPOSTAS;
- Elaboração de PROJETO;
- Níveis de Cotação OBRAS DE INFRAESTRUTURA;
- Procedimentos de OBRAS DE INFRAESTRUTURA;
- Análise de Projeto OBRAS DE INFRAESTRUTURA;
- Diagn. Histórico de Obras de Infraestrutura para elaboração dos Projetos Executivos de Respostas Rápidas de Sub-Base de Ampla Paveia, Av. Alcega Torres 566;
- Elaboração de Cotação OBRAS DE INFRAESTRUTURA;
- Elaborar lista de Obras de Infraestrutura;
- Plano geral de obras;
- Proposição de Planos (Planos) para Obras de Infraestrutura;
- Plano de OBRAS DE INFRAESTRUTURA;
- Análise de Projeto de OBRAS DE INFRAESTRUTURA;
- Plano de OBRAS DE INFRAESTRUTURA;
- Análise de Projeto de OBRAS DE INFRAESTRUTURA;
- Plano de OBRAS DE INFRAESTRUTURA;
- Análise de Projeto de OBRAS DE INFRAESTRUTURA;
- Plano de OBRAS DE INFRAESTRUTURA;

#### Localização do Projeto:

Obras de infraestrutura de Ampla Paveia, a ser executada no município de Luzerna, em terras de projeto, com área total de 4.000,00 m², com área de 4.000,00 m².

- No município de Luzerna, com área total de 4.000,00 m², com área de 4.000,00 m² e Av. de infraestrutura executada de 4.000,00 m², com área total de 4.000,00 m².
- No município de Luzerna, com área total de 4.000,00 m², com área de 4.000,00 m².
- No município de Luzerna, com área total de 4.000,00 m², com área de 4.000,00 m².
- No município de Luzerna, com área total de 4.000,00 m², com área de 4.000,00 m².

As coordenadas aproximadas do ponto central são:

- Easting - Lateral = 2973114,87 e Longitude = 30° 02' 00,00"
- Easting - Lateral = 2973114,87 e Longitude = 30° 02' 00,00"



#### Principais Atividades Executadas:

As atividades decorrentes da execução do Projeto Executivo das obras foram gerenciadas em 3 (três) etapas, que consistiu na elaboração e revisão dos projetos, entrega dos projetos e seguir os itens 1 (Itens 1 e 2) - Projeto Executivo, Item 3 - Projeto Executivo, Item 3 - Anexo, que de acordo com o planejamento de engenharia e obra, Plano de Gestão Ambiental de Obra - PGAO, Livro de Gestão Verde, entre outros.

*(Handwritten signatures)*



Atividade 1 - Projeto de Engenharia e Arquitetura

- Desenvolvimento de projetos de Engenharia e Arquitetura

- Elaboração de Projetos Técnicos e Artísticos

- Trabalho em Equipe: Desenvolvimento de projetos de Engenharia e Arquitetura em equipes de trabalho, visando a integração e a colaboração entre os membros da equipe, bem como a comunicação e a apresentação dos resultados.

- Trabalho Interdisciplinar e Integrado: Desenvolvimento de projetos que envolvam conhecimentos de diversas áreas, visando a integração e a colaboração entre os membros da equipe.

- Estudos de Caso: Análise de casos reais de Engenharia e Arquitetura, visando a aplicação dos conhecimentos adquiridos em sala de aula e a identificação de soluções para problemas reais.

- Estudos de Caso: Análise de casos reais de Engenharia e Arquitetura, visando a aplicação dos conhecimentos adquiridos em sala de aula e a identificação de soluções para problemas reais.

- Estudos de Caso: Análise de casos reais de Engenharia e Arquitetura, visando a aplicação dos conhecimentos adquiridos em sala de aula e a identificação de soluções para problemas reais.

- Estudos de Caso: Análise de casos reais de Engenharia e Arquitetura, visando a aplicação dos conhecimentos adquiridos em sala de aula e a identificação de soluções para problemas reais.

- Estudos de Caso: Análise de casos reais de Engenharia e Arquitetura, visando a aplicação dos conhecimentos adquiridos em sala de aula e a identificação de soluções para problemas reais.

- Estudos de Caso: Análise de casos reais de Engenharia e Arquitetura, visando a aplicação dos conhecimentos adquiridos em sala de aula e a identificação de soluções para problemas reais.

- Estudos de Caso: Análise de casos reais de Engenharia e Arquitetura, visando a aplicação dos conhecimentos adquiridos em sala de aula e a identificação de soluções para problemas reais.

- Estudos de Caso: Análise de casos reais de Engenharia e Arquitetura, visando a aplicação dos conhecimentos adquiridos em sala de aula e a identificação de soluções para problemas reais.

- Estudos de Caso: Análise de casos reais de Engenharia e Arquitetura, visando a aplicação dos conhecimentos adquiridos em sala de aula e a identificação de soluções para problemas reais.

- Estudos de Caso: Análise de casos reais de Engenharia e Arquitetura, visando a aplicação dos conhecimentos adquiridos em sala de aula e a identificação de soluções para problemas reais.

- Estudos de Caso: Análise de casos reais de Engenharia e Arquitetura, visando a aplicação dos conhecimentos adquiridos em sala de aula e a identificação de soluções para problemas reais.

- Estudos de Caso: Análise de casos reais de Engenharia e Arquitetura, visando a aplicação dos conhecimentos adquiridos em sala de aula e a identificação de soluções para problemas reais.

- Estudos de Caso: Análise de casos reais de Engenharia e Arquitetura, visando a aplicação dos conhecimentos adquiridos em sala de aula e a identificação de soluções para problemas reais.

- Estudos de Caso: Análise de casos reais de Engenharia e Arquitetura, visando a aplicação dos conhecimentos adquiridos em sala de aula e a identificação de soluções para problemas reais.

- Estudos de Caso: Análise de casos reais de Engenharia e Arquitetura, visando a aplicação dos conhecimentos adquiridos em sala de aula e a identificação de soluções para problemas reais.



**Ítem 2 - Projeto Gestão**

Os projetos foram selecionados pelo Plano Gestão, consistindo em 20 projetos, no Anexo A) e B), com o seguinte:

- 1 Projeto - Projeto de Construção Livro
- 4 Projetos - Gestão Integrada
- 6 Projetos - Plano de Oportuna Gestão
- 11 Projetos - Projeto Integrado - Plano Ação e Plano Integrado
- 8 Projetos - Projeto Integrado - Gestão Transversal
- 2 Projetos - Projeto de Planejamento
- 6 Projetos - Projeto de Planejamento
- 4 Projetos - Projeto Político e de Gestão Política
- 10 Projetos - Projeto de Gestão
- 2 Projetos - Plano Gestão - Gestão
- 10 Projetos - Projeto de Gestão
- 5 Projetos - Projeto de Desenvolvimento
- 100 Projetos - Plano Urbano
- 11 Projetos - Projeto de Estrutura de Gestão
- 14 Projetos - Projeto Integrado de Trabalho de Gestão
- 6 Projetos - Projeto Integrado de Plano de Desenvolvimento do Sul

**Ítem 3 - Anexo**

- Constituição Federal e Carta de Magna;
- Estatuto do Trabalho; Estatuto de Administração;
- Plano de Trabalho; Estatuto de Trabalho - PDPI, a partir de agora, com o intuito de avaliar o trabalho do Estado, Estatuto de Trabalho, Estatuto de Trabalho (regulamentação);
- Projeto de Planejamento, Plano de Gestão e Plano de Trabalho;
- Projeto de Gestão - Gestão de Recursos do Trabalho;
- Projeto de Plano Gestão - Plano, Processo e Plano de Gestão e PDPI;

**Ítem 4 - Descrição dos Investimentos Diretos e Indiretos**

- Estado e planejamento para atender a necessidade do setor e projeto;
- Investimentos nos investimentos - Plano Contratos, Plano de Equipamentos e Plano de Oportuna Gestão, Plano de Oportuna Gestão para os setores, Plano de Gestão, Gestão Plano, Estatuto de Trabalho;
- Plano de Gestão de Oportuna Gestão e Gestão para a Gestão, Plano, Plano de Gestão de Recursos e Trabalho, Gestão e Gestão, Plano de Gestão (Projetos) de Trabalho para Gestão e Plano;
- Gestão - Investimento de R\$ 10, milhões e investimentos para Gestão de Trabalho com plano de gestão de projeto de PDPI, PDPI, Gestão, Gestão, Investimento de Gestão com o investimento de gestão de trabalho de trabalho e plano;
- Gestão de trabalho para atender ao plano.

**Ítem 5 - Plano de Controle Interno de Oportuna Gestão - PCOC**

- Gestão de PCOC para atender ao plano e gestão de trabalho e plano de trabalho para atender a necessidade de trabalho de investimento, em conformidade com o plano de trabalho;
- Gestão de Trabalho e de Trabalho (Investimento)

17/2011



Secretaria de Política





**Municipalidad de San Fernando  
Frente del Bar Grande de San**

**Informe de Ejecución de Obras de Construcción de Obras Públicas - 2017  
Cuenta de Orden**

- Bodega de Cables existente con altura de piso con 10,00 m de Cables Cables y Puentes de San Fernando y San Juan. Acomodo con 200 m<sup>2</sup> de malla y 200,00 m<sup>2</sup> de cables de acero de 100 - Mopac S.A.
- Obras de Rehabilitación profunda del pavimento de las intersecciones de calles en zona de barrio con área total de trabajo en 2.000,00 m<sup>2</sup>.
- Muro de Contención en Camino Arenal, altura máxima de 2,20 m a base de 2,00 m, con 80,00 m<sup>2</sup> de malla y 1.200,00 m<sup>2</sup> de obra bruta y 200,00 m<sup>2</sup> de malla en concreto - Mopac S.A.
- Muro de Contención en Camino Arenal, altura máxima de 2,00 m a base de 2,00 m, con 200,00 m<sup>2</sup> de malla y 1.200,00 m<sup>2</sup> de obra bruta y 200,00 m<sup>2</sup> de malla en concreto - Mopac S.A.
- Muro de Contención de altura en 2,00 m en zona urbana de barrio, altura máxima de 2,00 m a base de 2,00 m, con 170,00 m<sup>2</sup> de malla y 1.170,00 m<sup>2</sup> de obra bruta y Mopac S.A.
- Muro de Contención de altura máxima que se usó con 80,00 m<sup>2</sup> de malla - Mopac S.A.
- Muro de Contención en zona urbana que se usó con 80,00 m<sup>2</sup> de malla - Mopac S.A.

**1. Obras de Vía Pública**

- Pista en concreto Armado Frotado, con las medidas de Vía Pública, Ancha: 14,00 m de ancho y 12,00 m de profundidad para 100 m<sup>2</sup> con costo de ejecución de 20 millones por hectárea construida.
- Pavimentación de Vía de Acceso de San Juan, altura máxima de 2,00 m de altura y 12,00 m de profundidad, que total de 80,00 m<sup>2</sup>.
- 11. Pavimentación - Pavimentación de calles urbanizadas, ancha con anchuras desde de 2,00 m a anchuras desde de 10,00 m de anchuras con 2.000,00 m<sup>2</sup> de obra.
- Ocho m<sup>2</sup> de malla construida en trabajos para a base de malla con altura de 2,00 m a malla de 1.200,00 m - Mopac S.A. 80,00 m<sup>2</sup> - Mopac S.A. de Área Pista, malla de 1.200,00 m<sup>2</sup> de obra.



**EQUIPO TÉCNICO PRINCIPAL**

Nombre	Profesión	Nº de Cédula	Responsabilidades
Roberto Rivera Rivera	Eng. Civil	10.107	Responsable Técnico Ejecutor de Obras de Construcción de Obras Públicas y Mantenimiento de Infraestructura Urbana y Rural.
Diego Calderón Calderón	Arquitecto	10.000	Responsable Técnico de Obras de Construcción de Obras Públicas y Mantenimiento de Infraestructura Urbana y Rural.
Diego C. Rivera	Eng. Civil	10.000	Responsable Técnico de Obras de Construcción de Obras Públicas y Mantenimiento de Infraestructura Urbana y Rural.
Diego Rivera Rivera	Eng. Civil	10.000	Responsable Técnico de Obras de Construcción de Obras Públicas y Mantenimiento de Infraestructura Urbana y Rural.
Luis Rivera Rivera	Eng. Civil	10.000	Responsable Técnico de Obras de Construcción de Obras Públicas y Mantenimiento de Infraestructura Urbana y Rural.
Diego Rivera Rivera	Eng. Civil	10.000	Responsable Técnico de Obras de Construcción de Obras Públicas y Mantenimiento de Infraestructura Urbana y Rural.
Diego Rivera Rivera	Eng. Civil	10.000	Responsable Técnico de Obras de Construcción de Obras Públicas y Mantenimiento de Infraestructura Urbana y Rural.
Diego Rivera Rivera	Eng. Civil	10.000	Responsable Técnico de Obras de Construcción de Obras Públicas y Mantenimiento de Infraestructura Urbana y Rural.

*[Handwritten signature]*



**Municipalité Municipale de Saint-Hubert  
Ville de Ste-Anne-de-Sud**

Comité de planification Programme de Développement Municipal (PDM) - 2025  
Budget de 2025

Item	Projet	Coût Estimé	Financement
10000 - Travaux de voirie	Travaux de voirie	1000000	100% - Municipal
10000 - Travaux de voirie	Travaux de voirie	1000000	100% - Municipal
10000 - Travaux de voirie	Travaux de voirie	1000000	100% - Municipal
10000 - Travaux de voirie	Travaux de voirie	1000000	100% - Municipal
10000 - Travaux de voirie	Travaux de voirie	1000000	100% - Municipal
10000 - Travaux de voirie	Travaux de voirie	1000000	100% - Municipal
10000 - Travaux de voirie	Travaux de voirie	1000000	100% - Municipal
10000 - Travaux de voirie	Travaux de voirie	1000000	100% - Municipal


Date: 2025-07-25

**André Gauthier, Maire (2022-2026)**  
Municipalité de Saint-Hubert

Comité de planification Programme de Développement Municipal (PDM)  
Municipalité de Saint-Hubert

**André Gauthier**  
Municipalité de Saint-Hubert





CERTIFICAMOS, em cumprimento ao disposto na Resolução nº 1.025, de 30 de outubro de 2009, do Confea, que consta dos assentamentos deste Conselho Regional de Engenharia e Agronomia do Rio Grande do Sul - Crea-RS, o Acervo Técnico do profissional **LUIZ CARLOS KRAEMER CAMPOS** referente à(s) Anotação(ões) de Responsabilidade Técnica - ART abaixo discriminada(s):

Profissional **LUIZ CARLOS KRAEMER CAMPOS**  
Registro: **RS041007** RNP: 2201506809  
Título Profissional: ENGENHEIRO CIVIL

1 / 8 -----

Número de ART: **7876368** Tipo de ART: Prestação de Serviço Registrada em: 13/03/2015 Baixada em: 21/04/2016  
Forma de Registro: Participação técnica: Individual/Principal  
Empresa Contratada: ENGEPLUS ENGENHARIA E CONSULTORIA LTDA  
Contratante: PREFEITURA MUNICIPAL DE NOVO HAMBURGO/RS CPF/CNPJ: 88.254.875/0001-60  
Rua: INDETERMINADO GUIA LOPES Nº: 4201  
Complemento: Bairro: CENTRO  
Cidade: NOVO HAMBURGO UF: RS CEP: 93410340  
Contrato: Celebrado em: Vinculado à ART:  
Valor do Contrato: R\$ 509.211,20 Tipo de Contratante:  
Ação Institucional:  
Endereço da obra/Serviço: SUB-BACIA DO ARROIO PAMPA (TRECHO SUL) Nº: 0  
Complemento: Bairro:  
Cidade: NOVO HAMBURGO UF: RS CEP: 0  
Data de Início: 04/03/2015 Conclusão efetiva: 21/04/2016 Coordenadas Geográficas:  
Finalidade: Código: MPOG:  
Proprietário: PREFEITURA MUNICIPAL DE NOVO HAMBURGO/RS CPF/CNPJ: 88.254.875/0001-60


Atividade Técnica:	Descrição da Obra/Serviço:	Quant:	Und:
1 - COORDENAÇÃO TÉCNICA	ARRUAMENTOS	0,00	Ind.
2 - COORDENAÇÃO TÉCNICA	DRENAGEM	0,00	Ind.
3 - COORDENAÇÃO TÉCNICA	ESTRADAS	0,00	Ind.
4 - COORDENAÇÃO TÉCNICA	ESTRADAS - PAVIMENTAÇÃO	0,00	Ind.
5 - COORDENAÇÃO TÉCNICA	ESTRADAS - PROJETO GEOMÉTRICO	0,00	Ind.
6 - COORDENAÇÃO TÉCNICA	ESTRUTURAS - OUTRAS	0,00	Ind.
7 - COORDENAÇÃO TÉCNICA	GEOTECNIA	0,00	Ind.
8 - COORDENAÇÃO TÉCNICA	HIDROLOGIA	0,00	Ind.
9 - COORDENAÇÃO TÉCNICA	MEIO AMBIENTE - PLANO DE CONTROLE AMBIENTAL - PCA	0,00	Ind.
10 - COORDENAÇÃO TÉCNICA	SISTEMAS DE TRANSPORTE - CICLOVIAS	0,00	Ind.
11 - COORDENAÇÃO TÉCNICA	SONDAGENS E ESTUDOS GEOTÉCNICOS	0,00	Ind.
12 - COORDENAÇÃO TÉCNICA	TOPOGRAFIA - LEVANTAMENTO PLANIALTIMÉTRICO	0,00	Ind.
13 - COORDENAÇÃO TÉCNICA	ACESSIBILIDADE	0,00	Ind.
14 - OBSERVAÇÕES	HIERARQUIZAÇÃO DAS INTERVENÇÕES OBRAS E SERVIÇOS	0,00	Ind.

**Descrição Complementar/Resumo do Contrato:**

CONTRATO DECORRENTE DO EDITAL SDP/SBQC Nº 001/2013 - UEP PROCIDADES, EMPRÉSTIMO Nº 2752/OC-BR.  
PRESTAÇÃO DE SERVIÇOS TÉCNICOS ESPECIALIZADOS PARA A EXECUÇÃO DOS PROJETOS EXECUTIVOS DA REQUALIFICAÇÃO URBANA DA SUB-BACIA DO ARROIO PAMPA - AV. ALCÂNTARA (TRECHO SUL), NO MUNICÍPIO DE NOVO HAMBURGO - RS.

2 / 8 -----

Número de ART: **8231611** Tipo de ART: Prestação de Serviço Registrada em: 13/10/2015 Baixada em: 21/04/2016  
Forma de Registro: Participação técnica: Individual/Principal  
Empresa Contratada: ENGEPLUS ENGENHARIA E CONSULTORIA LTDA  
Contratante: PREFEITURA MUNICIPAL DE NOVO HAMBURGO/RS CPF/CNPJ: 88.254.875/0001-60  
Rua: INDETERMINADO GUIA LOPES Nº: 4201  
Complemento: Bairro: CENTRO  
Cidade: NOVO HAMBURGO UF: RS CEP: 93410340  
Contrato: Celebrado em: Vinculado à ART:  
Valor do Contrato: R\$ 509.211,20 Tipo de Contratante:  
Ação Institucional:



Certidão de Acervo Técnico - CAT  
Resolução nº 1.025, de 30 de outubro de 2009

**CREA - RS**

CAT COM REGISTRO DE ATESTADO

**1575293**

Conselho Regional de Engenharia e Agronomia do Rio Grande do Sul

ATIVIDADE CONCLUÍDA

Endereço da obra/Serviço: SUB-BACIA DO ARROIO PAMPA (TRECHO SUL) Nº: 0  
Complemento: Bairro:  
Cidade: NOVO HAMBURGO UF: RS CEP: 0

Data de Início: 04/07/2015 Conclusão efetiva: 21/04/2016 Coordenadas Geográficas:  
Finalidade: Código: MPOG:  
Proprietário: PREFEITURA MUNICIPAL DE NOVO HAMBURGO/RS CPF/CNPJ: 88.254.875/0001-60

Atividade Técnica:	Descrição da Obra/Serviço:	Quant:	Und:
1 - COORDENAÇÃO TÉCNICA	ARRUAMENTOS	0,00	Ind.
2 - COORDENAÇÃO TÉCNICA	DRENAGEM	0,00	Ind.
3 - COORDENAÇÃO TÉCNICA	ESTRADAS	0,00	Ind.
4 - COORDENAÇÃO TÉCNICA	ESTRADAS - PAVIMENTAÇÃO	0,00	Ind.
5 - COORDENAÇÃO TÉCNICA	ESTRADAS - PROJETO GEOMÉTRICO	0,00	Ind.
6 - COORDENAÇÃO TÉCNICA	ESTRUTURAS - OUTRAS	0,00	Ind.
7 - COORDENAÇÃO TÉCNICA	GEOTECNIA	0,00	Ind.
8 - COORDENAÇÃO TÉCNICA	HIDROLOGIA	0,00	Ind.
9 - COORDENAÇÃO TÉCNICA	MEIO AMBIENTE - PLANO DE CONTROLE AMBIENTAL - PCA	0,00	Ind.
10 - COORDENAÇÃO TÉCNICA	SISTEMAS DE TRANSPORTE - CICLOVIAS	0,00	Ind.
11 - COORDENAÇÃO TÉCNICA	SONDAGENS E ESTUDOS GEOTÉCNICOS	0,00	Ind.
12 - COORDENAÇÃO TÉCNICA	TOPOGRAFIA - LEVANTAMENTO PLANIALTIMÉTRICO	0,00	Ind.
13 - COORDENAÇÃO TÉCNICA	ACESSIBILIDADE	0,00	Ind.
14 - OBSERVAÇÕES	HIERARQUIZAÇÃO DAS INTERVENÇÕES OBRAS E SERVIÇOS	0,00	Ind.

**Descrição Complementar/Resumo do Contrato:**

CONTRATO DECORRENTE DO EDITAL SDP/SBQC Nº 001/2013 - UEP PROCIDADES, EMPRÉSTIMO Nº 2752/OC-BR.  
PRESTAÇÃO DE SERVIÇOS TÉCNICOS ESPECIALIZADOS PARA A EXECUÇÃO DOS PROJETOS EXECUTIVOS DA REQUALIFICAÇÃO URBANA DA SUB-BACIA DO ARROIO PAMPA - AV. ALCÂNTARA (TRECHO SUL), NO MUNICÍPIO DE NOVO HAMBURGO - RS.  
ART REFERENTE AO 1º TERMO ADITIVO DE PRORROGAÇÃO DE PRAZO AO CONTRATO Nº 009/2015.

3 / 8 -----

Número de ART: **8268507** Tipo de ART: Prestação de Serviço Registrada em: 04/11/2015 Baixada em: 21/04/2016  
Forma de Registro: Participação técnica: Individual/Principal

Empresa Contratada: ENGEPLUS ENGENHARIA E CONSULTORIA LTDA


Contratante: PREFEITURA MUNICIPAL DE NOVO HAMBURGO/RS CPF/CNPJ: 88.254.875/0001-60  
Rua: INDETERMINADO GUIA LOPES Nº: 4201  
Complemento: Bairro: CENTRO  
Cidade: NOVO HAMBURGO UF: RS CEP: 93410340

Contrato: Celebrado em: Vinculado à ART:  
Valor do Contrato: R\$ 509.211,20 Tipo de Contratante:

Endereço da obra/Serviço: SUB-BACIA DO ARROIO PAMPA (TRECHO SUL) Nº: 0  
Complemento: Bairro:  
Cidade: NOVO HAMBURGO UF: RS CEP: 0

Data de Início: 15/10/2015 Conclusão efetiva: 21/04/2016 Coordenadas Geográficas:  
Finalidade: Código: MPOG:  
Proprietário: PREFEITURA MUNICIPAL DE NOVO HAMBURGO/RS CPF/CNPJ: 88.254.875/0001-60

Atividade Técnica:	Descrição da Obra/Serviço:	Quant:	Und:
1 - COORDENAÇÃO TÉCNICA	ARRUAMENTOS	0,00	Ind.
2 - COORDENAÇÃO TÉCNICA	DRENAGEM	0,00	Ind.
3 - COORDENAÇÃO TÉCNICA	ESTRADAS	0,00	Ind.
4 - COORDENAÇÃO TÉCNICA	ESTRADAS - PAVIMENTAÇÃO	0,00	Ind.
5 - COORDENAÇÃO TÉCNICA	ESTRADAS - PROJETO GEOMÉTRICO	0,00	Ind.
6 - COORDENAÇÃO TÉCNICA	ESTRUTURAS - OUTRAS	0,00	Ind.
7 - COORDENAÇÃO TÉCNICA	GEOTECNIA	0,00	Ind.
8 - COORDENAÇÃO TÉCNICA	HIDROLOGIA	0,00	Ind.
9 - COORDENAÇÃO TÉCNICA	MEIO AMBIENTE - PLANO DE CONTROLE AMBIENTAL - PCA	0,00	Ind.
10 - COORDENAÇÃO TÉCNICA	SISTEMAS DE TRANSPORTE - CICLOVIAS	0,00	Ind.
11 - COORDENAÇÃO TÉCNICA	SONDAGENS E ESTUDOS GEOTÉCNICOS	0,00	Ind.
12 - COORDENAÇÃO TÉCNICA	TOPOGRAFIA - LEVANTAMENTO PLANIALTIMÉTRICO	0,00	Ind.



13 - COORDENAÇÃO TÉCNICA	ACESSIBILIDADE	0,00	Ind.
14 - OBSERVAÇÕES	HIERARQUIZAÇÃO DAS INTERVENÇÕES OBRAS E SERVIÇOS	0,00	Ind.

**Descrição Complementar/Resumo do Contrato:**

CONTRATO DECORRENTE DO EDITAL SDP/SBQC N° 001/2013 - UEP PROCIDADES, EMPRÉSTIMO N° 2752/OC-BR.  
PRESTAÇÃO DE SERVIÇOS TÉCNICOS ESPECIALIZADOS PARA A EXECUÇÃO DOS PROJETOS EXECUTIVOS DA REQUALIFICAÇÃO URBANA DA SUB-BACIA DO ARROIO PAMPA - AV. ALCÂNTARA (TRECHO SUL), NO MUNICÍPIO DE NOVO HAMBURGO - RS.  
ART REFERENTE AO 2° TERMO ADITIVO DE PRORROGAÇÃO DE PRAZO AO CONTRATO N° 009/2015.

4 / 8 -----

Número de ART: **8335307** Tipo de ART: Prestação de Serviço Registrada em: 11/12/2015 Baixada em: 21/04/2016  
Forma de Registro: Participação técnica: Individual/Principal  
Empresa Contratada: ENGEPLUS ENGENHARIA E CONSULTORIA LTDA

Contratante: PREFEITURA MUNICIPAL DE NOVO HAMBURGO/RS CPF/CNPJ: 88.254.875/0001-60  
Rua: INDETERMINADO GUIA LOPES Nº: 4201  
Complemento: Bairro: CENTRO  
Cidade: NOVO HAMBURGO UF: RS CEP: 93410340

Contrato: Celebrado em: Vinculado à ART:  
Valor do Contrato: R\$ 578.327,17 Tipo de Contratante:  
Ação Institucional:

Endereço da obra/Serviço: SUB-BACIA DO ARROIO PAMPA (TRECHO SUL) Nº: 0  
Complemento: Bairro:  
Cidade: NOVO HAMBURGO UF: RS CEP: 0

Data de Início: 19/11/2015 Conclusão efetiva: 21/04/2016 Coordenadas Geográficas:  
Finalidade: Código: MPOG:  
Proprietário: PREFEITURA MUNICIPAL DE NOVO HAMBURGO/RS CPF/CNPJ: 88.254.875/0001-60

Atividade Técnica:	Descrição da Obra/Serviço:	Quant:	Und:
1 - COORDENAÇÃO TÉCNICA	ARRUAMENTOS	0,00	Ind.
2 - COORDENAÇÃO TÉCNICA	DRENAGEM	0,00	Ind.
3 - COORDENAÇÃO TÉCNICA	ESTRADAS	0,00	Ind.
4 - COORDENAÇÃO TÉCNICA	ESTRADAS - PAVIMENTAÇÃO	0,00	Ind.
5 - COORDENAÇÃO TÉCNICA	ESTRADAS - PROJETO GEOMÉTRICO	0,00	Ind.
6 - COORDENAÇÃO TÉCNICA	ESTRUTURAS - OUTRAS	0,00	Ind.
7 - COORDENAÇÃO TÉCNICA	GEOTECNIA	0,00	Ind.
8 - COORDENAÇÃO TÉCNICA	HIDROLOGIA	0,00	Ind.
9 - COORDENAÇÃO TÉCNICA	MEIO AMBIENTE - PLANO DE CONTROLE AMBIENTAL - PCA	0,00	Ind.
10 - COORDENAÇÃO TÉCNICA	SISTEMAS DE TRANSPORTE - CICLOVIAS	0,00	Ind.
11 - COORDENAÇÃO TÉCNICA	SONDAGENS E ESTUDOS GEOTÉCNICOS	0,00	Ind.
12 - COORDENAÇÃO TÉCNICA	TOPOGRAFIA - LEVANTAMENTO PLANIALTIMÉTRICO	0,00	Ind.
13 - COORDENAÇÃO TÉCNICA	ACESSIBILIDADE	0,00	Ind.
14 - OBSERVAÇÕES	HIERARQUIZAÇÃO DAS INTERVENÇÕES OBRAS E SERVIÇOS	0,00	Ind.

**Descrição Complementar/Resumo do Contrato:**


CONTRATO N° 009/2015 DECORRENTE DO EDITAL SDP/SBQC N° 001/2013 - UEP PROCIDADES, EMPRÉSTIMO N° 2752/OC-BR.  
PRESTAÇÃO DE SERVIÇOS TÉCNICOS ESPECIALIZADOS PARA A EXECUÇÃO DOS PROJETOS EXECUTIVOS DA REQUALIFICAÇÃO URBANA DA SUB-BACIA DO ARROIO PAMPA - AV. ALCÂNTARA (TRECHO SUL), NO MUNICÍPIO DE NOVO HAMBURGO - RS.  
ART REFERENTE AO 3° TERMO ADITIVO: PRORROGAÇÃO DO PRAZO ATÉ 09/12/2015 E ACRÉSCIMO DE VALOR EM R\$ 69.115,97, FICANDO O VALOR TOTAL DO CONTRATO EM R\$ 578.327,17.

5 / 8 -----

Número de ART: **8359832** Tipo de ART: Prestação de Serviço Registrada em: 28/12/2015 Baixada em: 21/04/2016  
Forma de Registro: Participação técnica: Individual/Principal  
Empresa Contratada: ENGEPLUS ENGENHARIA E CONSULTORIA LTDA

Contratante: PREFEITURA MUNICIPAL DE NOVO HAMBURGO/RS CPF/CNPJ: 88.254.875/0001-60  
Rua: INDETERMINADO GUIA LOPES Nº: 4201  
Complemento: Bairro: CENTRO  
Cidade: NOVO HAMBURGO UF: RS CEP: 93410340

Contrato: Celebrado em: Vinculado à ART:  
Valor do Contrato: R\$ 578.327,17 Tipo de Contratante:  
Ação Institucional:



Certidão de Acervo Técnico - CAT  
Resolução nº 1.025, de 30 de outubro de 2009

**CREA - RS**

CAT COM REGISTRO DE ATESTADO

**1575293**

Conselho Regional de Engenharia e Agronomia do Rio Grande do Sul

ATIVIDADE CONCLUÍDA

Endereço da obra/Serviço: SUB-BACIA DO ARROIO PAMPA (TRECHO SUL) Nº: 0  
Complemento: Bairro:  
Cidade: NOVO HAMBURGO UF: RS CEP: 0

Data de Início: 09/12/2015 Conclusão efetiva: 21/04/2016 Coordenadas Geográficas:  
Finalidade: Código: MPOG:  
Proprietário: PREFEITURA MUNICIPAL DE NOVO HAMBURGO/RS CPF/CNPJ: 88.254.875/0001-60

Atividade Técnica:	Descrição da Obra/Serviço:	Quant:	Und:
1 - COORDENAÇÃO TÉCNICA	ARRUAMENTOS	0,00	Ind.
2 - COORDENAÇÃO TÉCNICA	DRENAGEM	0,00	Ind.
3 - COORDENAÇÃO TÉCNICA	ESTRADAS	0,00	Ind.
4 - COORDENAÇÃO TÉCNICA	ESTRADAS - PAVIMENTAÇÃO	0,00	Ind.
5 - COORDENAÇÃO TÉCNICA	ESTRADAS - PROJETO GEOMÉTRICO	0,00	Ind.
6 - COORDENAÇÃO TÉCNICA	ESTRUTURAS - OUTRAS	0,00	Ind.
7 - COORDENAÇÃO TÉCNICA	GEOTECNIA	0,00	Ind.
8 - COORDENAÇÃO TÉCNICA	HIDROLOGIA	0,00	Ind.
9 - COORDENAÇÃO TÉCNICA	MEIO AMBIENTE - PLANO DE CONTROLE AMBIENTAL - PCA	0,00	Ind.
10 - COORDENAÇÃO TÉCNICA	SISTEMAS DE TRANSPORTE - CICLOVIAS	0,00	Ind.
11 - COORDENAÇÃO TÉCNICA	SONDAGENS E ESTUDOS GEOTÉCNICOS	0,00	Ind.
12 - COORDENAÇÃO TÉCNICA	TOPOGRAFIA - LEVANTAMENTO PLANIALTIMÉTRICO	0,00	Ind.
13 - COORDENAÇÃO TÉCNICA	ACESSIBILIDADE	0,00	Ind.
14 - OBSERVAÇÕES	HIERARQUIZAÇÃO DAS INTERVENÇÕES OBRAS E SERVIÇOS	0,00	Ind.

**Descrição Complementar/Resumo do Contrato:**

CONTRATO Nº 009/2015 DECORRENTE DO EDITAL SDP/SBQC Nº 001/2013 - UEP PROCIDADES, EMPRÉSTIMO Nº 2752/OC-BR. PRESTAÇÃO DE SERVIÇOS TÉCNICOS ESPECIALIZADOS PARA A EXECUÇÃO DOS PROJETOS EXECUTIVOS DA REQUALIFICAÇÃO URBANA DA SUB-BACIA DO ARROIO PAMPA - AV. ALCÂNTARA (TRECHO SUL), NO MUNICÍPIO DE NOVO HAMBURGO - RS. ART REFERENTE AO 4º TERMO ADITIVO: PRORROGAÇÃO DO PRAZO EM 45 (QUARENTA E CINCO) DIAS, A PARTIR DE 09/12/2015 ATÉ 23/01/2016.

6 / 8 -----

Número de ART: **8428759** Tipo de ART: Prestação de Serviço Registrada em: 16/02/2016 Baixada em: 21/04/2016  
Forma de Registro: Participação técnica: Individual/Principal

Empresa Contratada: ENGEPLUS ENGENHARIA E CONSULTORIA LTDA

Contratante: PREFEITURA MUNICIPAL DE NOVO HAMBURGO/RS CPF/CNPJ: 88.254.875/0001-60  
Rua: INDETERMINADO GUIA LOPES Nº: 4201

Complemento: Bairro: CENTRO  
Cidade: NOVO HAMBURGO UF: RS CEP: 93410340


Contrato: Celebrado em: Vinculado à ART:  
Valor do Contrato: R\$ 578.327,17 Tipo de Contratante:

Ação Institucional:

Endereço da obra/Serviço: SUB-BACIA DO ARROIO PAMPA (TRECHO SUL) Nº: 0  
Complemento: Bairro:  
Cidade: NOVO HAMBURGO UF: RS CEP: 0

Data de Início: 22/01/2016 Conclusão efetiva: 21/04/2016 Coordenadas Geográficas:  
Finalidade: Código: MPOG:  
Proprietário: PREFEITURA MUNICIPAL DE NOVO HAMBURGO/RS CPF/CNPJ: 88.254.875/0001-60

Atividade Técnica:	Descrição da Obra/Serviço:	Quant:	Und:
1 - COORDENAÇÃO TÉCNICA	ARRUAMENTOS	0,00	Ind.
2 - COORDENAÇÃO TÉCNICA	DRENAGEM	0,00	Ind.
3 - COORDENAÇÃO TÉCNICA	ESTRADAS	0,00	Ind.
4 - COORDENAÇÃO TÉCNICA	ESTRADAS - PAVIMENTAÇÃO	0,00	Ind.
5 - COORDENAÇÃO TÉCNICA	ESTRADAS - PROJETO GEOMÉTRICO	0,00	Ind.
6 - COORDENAÇÃO TÉCNICA	ESTRUTURAS - OUTRAS	0,00	Ind.
7 - COORDENAÇÃO TÉCNICA	GEOTECNIA	0,00	Ind.
8 - COORDENAÇÃO TÉCNICA	HIDROLOGIA	0,00	Ind.
9 - COORDENAÇÃO TÉCNICA	MEIO AMBIENTE - PLANO DE CONTROLE AMBIENTAL - PCA	0,00	Ind.
10 - COORDENAÇÃO TÉCNICA	SISTEMAS DE TRANSPORTE - CICLOVIAS	0,00	Ind.
11 - COORDENAÇÃO TÉCNICA	SONDAGENS E ESTUDOS GEOTÉCNICOS	0,00	Ind.



12. COORDENAÇÃO TÉCNICA	TOPOGRAFIA - LEVANTAMENTO PLANIALTIMÉTRICO	0,00	Ind.
13. COORDENAÇÃO TÉCNICA	ACESSIBILIDADE	0,00	Ind.
14. OBSERVAÇÕES	HIERARQUIZAÇÃO DAS INTERVENÇÕES OBRAS E SERVIÇOS	0,00	Ind.

**Descrição Complementar/Resumo do Contrato:**

CONTRATO Nº 009/2015 DECORRENTE DO EDITAL SDP/SBQC Nº 001/2013 - UEP PROCIDADES, EMPRÉSTIMO Nº 2752/OC-BR. PRESTAÇÃO DE SERVIÇOS TÉCNICOS ESPECIALIZADOS PARA A EXECUÇÃO DOS PROJETOS EXECUTIVOS DA REQUALIFICAÇÃO URBANA DA SUB-BACIA DO ARROIO PAMPA - AV. ALCÂNTARA (TRECHO SUL), NO MUNICÍPIO DE NOVO HAMBURGO - RS. ART REFERENTE AO 5º TERMO ADITIVO: PRORROGAÇÃO DO PRAZO EM 30 (TRINTA) DIAS, A CONTAR DE 22/01/2016.

7 / 8 -----

Número de ART: **8452807** Tipo de ART: Prestação de Serviço Registrada em: 01/03/2016 Baixada em: 21/04/2016  
Forma de Registro: Participação técnica: Individual/Principal  
Empresa Contratada: ENGEPLUS ENGENHARIA E CONSULTORIA LTDA

Contratante: PREFEITURA MUNICIPAL DE NOVO HAMBURGO/RS CPF/CNPJ: 88.254.875/0001-60  
Rua: INDETERMINADO GUIA LOPES Nº: 4201  
Complemento: Bairro: CENTRO  
Cidade: NOVO HAMBURGO UF: RS CEP: 93410340

Contrato: Celebrado em: Vinculado à ART:  
Valor do Contrato: R\$ 578.327,17 Tipo de Contratante:  
Ação Institucional:

Endereço da obra/Serviço: SUB-BACIA DO ARROIO PAMPA (TRECHO SUL) Nº: 0  
Complemento: Bairro:  
Cidade: NOVO HAMBURGO UF: RS CEP: 0

Data de Início: 21/02/2016 Conclusão efetiva: 21/04/2016 Coordenadas Geográficas:  
Finalidade: Código: MPOG:  
Proprietário: PREFEITURA MUNICIPAL DE NOVO HAMBURGO/RS CPF/CNPJ: 88.254.875/0001-60

Atividade Técnica:	Descrição da Obra/Serviço:	Quant:	Und:
1 - COORDENAÇÃO TÉCNICA	ARRUAMENTOS	0,00	Ind.
2 - COORDENAÇÃO TÉCNICA	DRENAGEM	0,00	Ind.
3 - COORDENAÇÃO TÉCNICA	ESTRADAS	0,00	Ind.
4 - COORDENAÇÃO TÉCNICA	ESTRADAS - PAVIMENTAÇÃO	0,00	Ind.
5 - COORDENAÇÃO TÉCNICA	ESTRADAS - PROJETO GEOMÉTRICO	0,00	Ind.
6 - COORDENAÇÃO TÉCNICA	ESTRUTURAS - OUTRAS	0,00	Ind.
7 - COORDENAÇÃO TÉCNICA	GEOTECNIA	0,00	Ind.
8 - COORDENAÇÃO TÉCNICA	HIDROLOGIA	0,00	Ind.
9 - COORDENAÇÃO TÉCNICA	MEIO AMBIENTE - PLANO DE CONTROLE AMBIENTAL - PCA	0,00	Ind.
10 - COORDENAÇÃO TÉCNICA	SISTEMAS DE TRANSPORTE - CICLOVIAS	0,00	Ind.
11 - COORDENAÇÃO TÉCNICA	SONDAGENS E ESTUDOS GEOTÉCNICOS	0,00	Ind.
12 - COORDENAÇÃO TÉCNICA	TOPOGRAFIA - LEVANTAMENTO PLANIALTIMÉTRICO	0,00	Ind.
13 - COORDENAÇÃO TÉCNICA	ACESSIBILIDADE	0,00	Ind.
14 - OBSERVAÇÕES	HIERARQUIZAÇÃO DAS INTERVENÇÕES OBRAS E SERVIÇOS	0,00	Ind.

**Descrição Complementar/Resumo do Contrato:**


CONTRATO Nº 009/2015 DECORRENTE DO EDITAL SDP/SBQC Nº 001/2013 - UEP PROCIDADES, EMPRÉSTIMO Nº 2752/OC-BR. PRESTAÇÃO DE SERVIÇOS TÉCNICOS ESPECIALIZADOS PARA A EXECUÇÃO DOS PROJETOS EXECUTIVOS DA REQUALIFICAÇÃO URBANA DA SUB-BACIA DO ARROIO PAMPA - AV. ALCÂNTARA (TRECHO SUL), NO MUNICÍPIO DE NOVO HAMBURGO - RS. ART REFERENTE AO 6º TERMO ADITIVO: PRORROGAÇÃO DO PRAZO EM 30 (TRINTA) DIAS, A CONTAR DE 21/02/2016.

8 / 8 -----

Número de ART: **8495619** Tipo de ART: Prestação de Serviço Registrada em: 30/03/2016 Baixada em: 21/04/2016  
Forma de Registro: Participação técnica: Individual/Principal  
Empresa Contratada: ENGEPLUS ENGENHARIA E CONSULTORIA LTDA

Contratante: PREFEITURA MUNICIPAL DE NOVO HAMBURGO/RS CPF/CNPJ: 88.254.875/0001-60  
Rua: INDETERMINADO GUIA LOPES Nº: 4201  
Complemento: Bairro: CENTRO  
Cidade: NOVO HAMBURGO UF: RS CEP: 93410340

Contrato: Celebrado em: Vinculado à ART:  
Valor do Contrato: R\$ 578.327,17 Tipo de Contratante:  
Ação Institucional:



Certidão de Acervo Técnico - CAT  
Resolução nº 1.025, de 30 de outubro de 2009

**CREA - RS**

Página 6

CAT COM REGISTRO DE ATESTADO

**1575293**

Conselho Regional de Engenharia e Agronomia do Rio Grande do Sul

ATIVIDADE CONCLUÍDA

Endereço da obra/Serviço: SUB-BACIA DO ARROIO PAMPA (TRECHO SUL) Nº: 0  
Complemento: Bairro:  
Cidade: NOVO HAMBURGO UF: RS CEP: 0  
Data de Início: 22/03/2016 Conclusão efetiva: 21/04/2016 Coordenadas Geográficas:  
Finalidade: Código: MPOG:  
Proprietário: PREFEITURA MUNICIPAL DE NOVO HAMBURGO/RS CPF/CNPJ: 88.254.875/0001-60

Atividade Técnica:	Descrição da Obra/Serviço:	Quant:	Und:
1 - COORDENAÇÃO TÉCNICA	ARRUAMENTOS	0,00	Ind.
2 - COORDENAÇÃO TÉCNICA	DRENAGEM	0,00	Ind.
3 - COORDENAÇÃO TÉCNICA	ESTRADAS	0,00	Ind.
4 - COORDENAÇÃO TÉCNICA	ESTRADAS - PAVIMENTAÇÃO	0,00	Ind.
5 - COORDENAÇÃO TÉCNICA	ESTRADAS - PROJETO GEOMÉTRICO	0,00	Ind.
6 - COORDENAÇÃO TÉCNICA	ESTRUTURAS - OUTRAS	0,00	Ind.
7 - COORDENAÇÃO TÉCNICA	GEOTECNIA	0,00	Ind.
8 - COORDENAÇÃO TÉCNICA	HIDROLOGIA	0,00	Ind.
9 - COORDENAÇÃO TÉCNICA	MEIO AMBIENTE - PLANO DE CONTROLE AMBIENTAL - PCA	0,00	Ind.
10 - COORDENAÇÃO TÉCNICA	SISTEMAS DE TRANSPORTE - CICLOVIAS	0,00	Ind.
11 - COORDENAÇÃO TÉCNICA	SONDAGENS E ESTUDOS GEOTÉCNICOS	0,00	Ind.
12 - COORDENAÇÃO TÉCNICA	TOPOGRAFIA - LEVANTAMENTO PLANIALTIMÉTRICO	0,00	Ind.
13 - COORDENAÇÃO TÉCNICA	ACESSIBILIDADE	0,00	Ind.
14 - OBSERVAÇÕES	HIERARQUIZAÇÃO DAS INTERVENÇÕES OBRAS E SERVIÇOS	0,00	Ind.

**Descrição Complementar/Resumo do Contrato:**

CONTRATO Nº 009/2015 DECORRENTE DO EDITAL SDP/SBQC Nº 001/2013 - UEP PROCIDADES, EMPRÉSTIMO Nº 2752/OC-BR. PRESTAÇÃO DE SERVIÇOS TÉCNICOS ESPECIALIZADOS PARA A EXECUÇÃO DOS PROJETOS EXECUTIVOS DA REQUALIFICAÇÃO URBANA DA SUB-BACIA DO ARROIO PAMPA - AV. ALCÂNTARA (TRECHO SUL), NO MUNICÍPIO DE NOVO HAMBURGO - RS. ART REFERENTE AO 7º TERMO ADITIVO: PRORROGAÇÃO DO PRAZO EM 30 (TRINTA) DIAS, A CONTAR DE 22/03/2016.

**Observações**

**Informações Complementares**

O atestado protocolizado no CREA-RS sob número: 2016053046 , está registrado com as CAT's número(s):  
1575293 1575295 1575297

CERTIFICAMOS, finalmente, que se encontra vinculado à presente Certidão de Acervo Técnico - CAT, conforme selos de segurança 70916 a 70921 o atestado contendo 6 folha(s), expedido pelo contratante da obra/serviço, a quem cabe a responsabilidade pela veracidade e exatidão das informações nele constantes.

**Certidão de Acervo Técnico nº 1575293 / 2016**

4 de Agosto de 2016 Hora: 9:52:24

**A autenticidade e a validade desta certidão devem ser confirmadas no site do Crea-RS (www.crea-rs.org.br), em Profissional – Conferência de Autenticidade da CAT.**

A CAT à qual o atestado está vinculado é o documento que comprova o registro do atestado no Crea.

A CAT à qual o atestado está vinculado constituirá prova da capacidade técnico-profissional da pessoa jurídica somente se o responsável técnico indicado estiver ou venha a ser integrado ao seu quadro técnico por meio de declaração entregue no momento da habilitação ou da entrega das propostas.

A CAT perderá a validade no caso de modificação dos dados técnicos qualitativos e quantitativos nela contidos, bem como de alteração da situação do registro da ART.


A falsificação deste documento constitui crime previsto no Código Penal Brasileiro, sujeitando o autor à respectiva ação penal.

A CAT é válida em todo o território nacional.

**Conselho Regional de Engenharia e Agronomia do Rio Grande do Sul**

Rua : São Luís , 77, CEP: 90620-170  
Tel: (51) 3320-2100, E-mail: crears@crea-rs.org.br





CERTIFICAMOS, em cumprimento ao disposto na Resolução nº 1.025, de 30 de outubro de 2009, do Confea, que consta dos assentamentos deste Conselho Regional de Engenharia e Agronomia do Rio Grande do Sul - Crea-RS, o Acervo Técnico do profissional **GLAUBER CANDIA SILVEIRA** referente à(s) Anotação(ões) de Responsabilidade Técnica - ART abaixo discriminada(s):

Profissional **GLAUBER CANDIA SILVEIRA**  
Registro: **RS069355** RNP: 2200968752  
Título Profissional: ENGENHEIRO CIVIL

1 / 1 -----

Número de ART: **7876550** Tipo de ART: Prestação de Serviço Registrada em: 13/03/2015 Baixada em: 21/04/2016

Forma de Registro: Participação técnica: Equipe

Empresa Contratada: ENGEPLUS ENGENHARIA E CONSULTORIA LTDA

Contratante: PREFEITURA MUNICIPAL DE NOVO HAMBURGO/RS CPF/CNPJ: 88.254.875/0001-60

Rua: INDETERMINADO GUIA LOPES Nº: 4201

Complemento: Bairro: CENTRO

Cidade: NOVO HAMBURGO UF: RS CEP: 93410340

Contrato: Celebrado em: Vinculado à ART:

Valor do Contrato: R\$ 509.211,20 Tipo de Contratante:

Ação Institucional:

Endereço da obra/Serviço: SUB-BACIA DO ARROIO PAMPA (TRECHO SUL) Nº: 0

Complemento: Bairro:

Cidade: NOVO HAMBURGO UF: RS CEP: 0

Data de Início: 04/03/2015 Conclusão efetiva: 21/04/2016

Finalidade: Coordenadas Geográficas: MPOG:

Proprietário: PREFEITURA MUNICIPAL DE NOVO HAMBURGO/RS CPF/CNPJ: 88.254.875/0001-60

Atividade Técnica:	Descrição da Obra/Serviço:	Quant:	Und:
1 - ESTUDO	GEOTECNIA - LEITOS/CORTES/ATERROS DE ESTRADAS	0,00	Ind.
2 - ESTUDO	SONDAGENS E ESTUDOS GEOTÉCNICOS	0,00	Ind.
3 - ESTUDO	TOPOGRAFIA	0,00	Ind.
4 - PROJETO	ESTRADAS - INFRA-ESTRUTURA	0,00	Ind.
5 - PROJETO	ESTRADAS - PAVIMENTAÇÃO	0,00	Ind.
6 - PROJETO	ESTRADAS - PROJETO GEOMÉTRICO	0,00	Ind.
7 - PROJETO	ESTRADAS - TRÂNSITO/TRÁFEGO	0,00	Ind.
8 - PROJETO	ESTRUTURAS - MUROS DE CONTENÇÃO	0,00	Ind.
9 - PROJETO	GEOTECNIA - ESTABILIDADE DE TALUDES	0,00	Ind.
10 - PROJETO	OBRAS EM TERRA E TERRAPLENAGEM - TERRAPLENAGEM	0,00	Ind.
11 - PROJETO	PONTES, VIADUTOS E ELEVADOS	0,00	Ind.

Descrição Complementar/Resumo do Contrato:

CONTRATO DECORRENTE DO EDITAL SDP/SBQC Nº 001/2013 - UEP PROCIDADES, EMPRÉSTIMO Nº 2752/OC-BR.

PRESTAÇÃO DE SERVIÇOS TÉCNICOS ESPECIALIZADOS PARA A EXECUÇÃO DOS PROJETOS EXECUTIVOS DA REQUALIFICAÇÃO

URBANA DA SUB-BACIA DO ARROIO PAMPA - AV. ALCÂNTARA (TRECHO SUL), NO MUNICÍPIO DE NOVO HAMBURGO - RS.

Observações

Informações Complementares

O atestado protocolizado no CREA-RS sob número: 2016053046 , está registrado com as CAT's número(s) :


1575293 1575295 1575297

CERTIFICAMOS, finalmente, que se encontra vinculado à presente Certidão de Acervo Técnico - CAT, conforme selos de segurança 70916 a 70921 o atestado contendo 6 folha(s), expedido pelo contratante da obra/serviço, a quem cabe a responsabilidade pela veracidade e exatidão das informações nele constantes.

Certidão de Acervo Técnico nº 1575295 / 2016

4 de Agosto de 2016 Hora: 9:53:27

**A autenticidade e a validade desta certidão devem ser confirmadas no site do Crea-RS (www.crea-rs.org.br), em Profissional - Conferência de Autenticidade da CAT.**



Certidão de Acervo Técnico - CAT  
Resolução nº 1.025, de 30 de outubro de 2009

**Conselho Regional de Engenharia e Agronomia do Rio Grande do Sul**

**CREA - RS**

CAT COM REGISTRO DE ATESTADO

**1575295**

ATIVIDADE CONCLUÍDA

Página 2

A CAT à qual o atestado está vinculado é o documento que comprova o registro do atestado no Crea.

A CAT à qual o atestado está vinculado constituirá prova da capacidade técnico-profissional da pessoa jurídica somente se o responsável técnico indicado estiver ou venha a ser integrado ao seu quadro técnico por meio de declaração entregue no momento da habilitação ou da entrega das propostas.

**Conselho Regional de Engenharia e Agronomia do Rio Grande do Sul**


Rua : São Luís , 77, CEP: 90620-170  
Tel: (51) 3320-2100, E-mail: crears@crea-rs.org.br

A CAT perderá a validade no caso de modificação dos dados técnicos qualitativos e quantitativos nela contidos , bem como de alteração da situação do registro da ART.

A falsificação deste documento constitui crime previsto no Código Penal Brasileiro, sujeitando o autor à respectiva ação penal.

A CAT é válida em todo o território nacional.





CERTIFICAMOS, em cumprimento ao disposto na Resolução nº 1.025, de 30 de outubro de 2009, do Confea, que consta dos assentamentos deste Conselho Regional de Engenharia e Agronomia do Rio Grande do Sul - Crea-RS, o Acervo Técnico do profissional **JAIRO FAERMANN BARTH** referente à(s) Anotação(ões) de Responsabilidade Técnica - ART abaixo discriminada(s):

Profissional **JAIRO FAERMANN BARTH**  
Registro: **RS035408** RNP: 2200315317  
Título Profissional: ENGENHEIRO CIVIL

1 / 1 -----

Número de ART: **7876638** Tipo de ART: Prestação de Serviço Registrada em: 13/03/2015 Baixada em: 21/04/2016

Forma de Registro: Participação técnica: Equipe

Empresa Contratada: ENGEPLUS ENGENHARIA E CONSULTORIA LTDA

Contratante: PREFEITURA MUNICIPAL DE NOVO HAMBURGO/RS CPF/CNPJ: 88.254.875/0001-60

Rua: INDETERMINADO GUIA LOPES Nº: 4201

Complemento: Bairro: CENTRO

Cidade: NOVO HAMBURGO UF: RS CEP: 93410340

Contrato: Celebrado em: Vinculado à ART:

Valor do Contrato: R\$ 509.211,20 Tipo de Contratante:

Ação Institucional:

Endereço da obra/Serviço: SUB-BACIA DO ARROIO PAMPA (TRECHO SUL) Nº: 0

Complemento: Bairro:

Cidade: NOVO HAMBURGO UF: RS CEP: 0

Data de Início: 04/03/2015 Conclusão efetiva: 21/04/2016

Finalidade: Coordenadas Geográficas:

Proprietário: PREFEITURA MUNICIPAL DE NOVO HAMBURGO/RS Código: MPOG: CPF/CNPJ: 88.254.875/0001-60

Atividade Técnica:	Descrição da Obra/Serviço:	Quant:	Und:
1 - ESTUDO	HIDROLOGIA - CONTROLE DE ENCHENTES	0,00	Ind.
2 - ESTUDO	HIDROLOGIA - DIMENSIONAMENTO DE VAZÕES	0,00	Ind.
3 - ESTUDO	HIDROLOGIA	0,00	Ind.
4 - PROJETO	DRENAGEM	0,00	Ind.
5 - PROJETO	ESTRADAS - BUEIROS	0,00	Ind.
6 - PROJETO	ESTRADAS - SINALIZAÇÃO	0,00	Ind.
7 - PROJETO	ESTRUTURAS - CONCRETO ARMADO	0,00	Ind.
8 - PROJETO	MEIO AMBIENTE - PLANO DE CONTROLE AMBIENTAL - PCA	0,00	Ind.
9 - PROJETO	MEIO AMBIENTE	0,00	Ind.
10 - PROJETO	PISTAS DE ROLAMENTO - BUEIROS	0,00	Ind.
11 - PROJETO	REDE DE ÁGUA PLUVIAL	0,00	Ind.
12 - OBSERVAÇÕES	ESPECIFICAÇÕES E ORÇAMENTOS	0,00	Ind.

Descrição Complementar/Resumo do Contrato:

CONTRATO DECORRENTE DO EDITAL SDP/SBQC Nº 001/2013 - UEP PROCIDADES, EMPRÉSTIMO Nº 2752/OC-BR.

PRESTAÇÃO DE SERVIÇOS TÉCNICOS ESPECIALIZADOS PARA A EXECUÇÃO DOS PROJETOS EXECUTIVOS DA REQUALIFICAÇÃO

URBANA DA SUB-BACIA DO ARROIO PAMPA - AV. ALCÂNTARA (TRECHO SUL), NO MUNICÍPIO DE NOVO HAMBURGO - RS.


Observações

Informações Complementares

O atestado protocolizado no CREA-RS sob número: 2016053046 , está registrado com as CAT's número(s) :

1575293 1575295 1575297

CERTIFICAMOS, finalmente, que se encontra vinculado à presente Certidão de Acervo Técnico - CAT, conforme selos de segurança 70916 a 70921 o atestado contendo 6 folha(s), expedido pelo contratante da obra/serviço, a quem cabe a responsabilidade pela veracidade e exatidão das informações nele constantes.



Certidão de Acervo Técnico - CAT  
Resolução nº 1.025, de 30 de outubro de 2009

**CREA - RS**

Página 2

CAT COM REGISTRO DE ATESTADO

**1575297**

ATIVIDADE CONCLUÍDA

Conselho Regional de Engenharia e Agronomia do Rio Grande do Sul

Certidão de Acervo Técnico nº 1575297 / 2016

4 de Agosto de 2016 Hora: 9 : 54 : 30

**A autenticidade e a validade desta certidão devem ser confirmadas no site do Crea-RS ([www.crea-rs.org.br](http://www.crea-rs.org.br)), em Profissional – Conferência de Autenticidade da CAT.**

A CAT à qual o atestado está vinculado é o documento que comprova o registro do atestado no Crea.

A CAT à qual o atestado está vinculado constituirá prova da capacidade técnico-profissional da pessoa jurídica somente se o responsável técnico indicado estiver ou venha a ser integrado ao seu quadro técnico por meio de declaração entregue no momento da habilitação ou da entrega das propostas.

A CAT perderá a validade no caso de modificação dos dados técnicos qualitativos e quantitativos nela contidos, bem como de alteração da situação do registro da ART.

A falsificação deste documento constitui crime previsto no Código Penal Brasileiro, sujeitando o autor à respectiva ação penal.

A CAT é válida em todo o território nacional.

**Conselho Regional de Engenharia e Agronomia do Rio Grande do Sul**

Rua : São Luís , 77, CEP: 90620-170

Tel: (51) 3320-2100, E-mail: [crears@crea-rs.org.br](mailto:crears@crea-rs.org.br)



**EG0190**



**ESTADO DO RIO GRANDE DO SUL  
PREFEITURA MUNICIPAL DE PELOTAS  
Secretaria de Planejamento e Gestão - Sopleg**

**ATESTADO DE PRESTAÇÃO DE SERVIÇOS TÉCNICOS**

O Município de Pelotas, com Prefeitura com sede na Praça Cel. Pedro Celso, nº 101, inscrita no Cadastro Nacional de Pessoas Jurídicas - CNPJ sob o nº 07.011.011/0001-07, atua, por meio do senhor Raul, sob o nome empresarial ENGETEKS Engenharia e Consultoria Ltda., com Inscrição Tributária no At. Fiscal, ECT, sob nome ALGAPMS, inscrita no Cadastro Nacional de Pessoas Jurídicas - CNPJ sob o nº 08.111.788/0001-00, executora de obras sanitárias, e Projeto Final de Engenharia (Projeto Executivo), contemplando II metas visando a qualificação da área urbana do município de Pelotas, realizando estudos, levantamentos, planejamento, Arrematação, registo, cobrança, elaboração/edição, implantação, fiscalização, programação, administração, construção de um viaduto e elaboração do PPCI da ECA São Gonçalo.

Os procedimentos e informações constantes são os seguintes:

- Modalidade/Objeto/Qualificação do Trabalho: TP Nº 18/2016 (Projeto Executivo - II Metas)
- Processo Nº: 14134/000004/2016
- Data de Licitação: 21/07/2016
- Número do Contrato: 1783901
- Nome de Empenho: 001138/2016 e 014409/2016
- Objeto: Prestação de Serviços de Desenvolvimento do Projeto Final de Engenharia (Projeto Executivo), sob II metas de qualificação da área urbana do município de Pelotas/RS, realizando estudos, levantamentos, planejamento, Arrematação, registo, cobrança, elaboração/edição, implantação, fiscalização, programação, administração, construção de um viaduto, PPCI da ECA São Gonçalo e Projeto-Caminho Trarepós.
- Data de Assinatura do Contrato: 01/07/2016
- Data de Início dos Serviços: 01/07/2016

**Quantidade de Unidades Executadas:**

- Valor Contratado: R\$ 874.000,76
- Data Base dos Preços: 01/07/2016
- Aditivo Contratual nº 01/2016: Preço de execução aprovado em 01 evento
- Aditivo Contratual nº 02/2016: Preço de execução aprovado em 01 evento
- Aditivo Contratual nº 03/2016: Suprimento de R\$ 11,88 ao valor do contrato
- Data do Contrato: 01/07/2016
- Descrição Operacional/Frente dos Recursos: 015 241,8 Unidade de Desenvolvimento de Projeto; Projeto Alameda: 1.411.012.104/00 - Elaboração de Plano e Projeto, Sistema S.A.00.2010 Classe Específica de Trabalho - Projeto Final de Projeto (PFI)

**Localização do Objeto:**

O objeto compreende a execução do Projeto de Engenharia sob II metas dividida em II metas, localizadas no Município de Pelotas/RS, conforme detalhado no quadro a seguir:



*Handwritten signature*



**ESTADO DO RIO GRANDE DO SUL**  
**PREFEITURA MUNICIPAL DE PELOTAS**  
**Secretaria de Planejamento e Gestão - Seplog**

ÍTEMS	LOCALIZAÇÃO	TIPO DE PROJETO
1	Avenida Yvonandino de Freitas e Solimões de Brito, Rua Manoel Manoel Bualotto, Gasparino Chaves, Ladeira Colares, Paulo Gustavo, Paulo Gustavo de Brito, Claudio Augusto Fagundes Coelho, Jovellino Gasparino Vilela e Maria Fátima Medeiros Gomes e Estrada do Espírito	Estudos e Projetos de Pavimentação em U.Vias
2	Unidade de Tratamento de Água - ETA São Gonçalo	TPV1 - Projeto de Pavimentação e Instalação de Cotas Verticais
3	Avenida Fátima Tavares	Travação Caldeário
4	Rua Maria Fátima	Travação Caldeário
5	Avenida Jovellino Gasparino de Brito	Travação Caldeário
6	Avenida Chaves - Vila Progresso	Estudos e Projetos de Pavimentação
7	Projeto Geométrico Terceira	Licenciamento Topográfico
8	Avenida Fernando Costa atravessando com Avenida 27 de Julho e Avenida Solgelo	Projetos Geométricos de U.Vias de Alta Velocidade (AVV) - Viabilidade
9	Rua Doutor Augusto	Licenciamento Topográfico
10	Rua Coronel João Batista Mattos	Travação Caldeário

Os valores foram estimados a partir de dados e de acordo com os preços, projetos, especificações e normas técnicas vigentes e regulamentadas aplicadas no Edital de Licitação e Anexo.

**PRINCIPAIS CARACTERÍSTICAS DOS SERVIÇOS EXECUTADOS:**



Na execução e licenciamento de obras de obras, obras concluídas.

**Licenciamento Topográfico e Cadastral das Obras**

O licenciamento topográfico foi realizado com utilização de equipamentos de alta precisão, com antecedência e a partir de informações de projetos, levantamento de pontos geodésicos e coleta de coordenadas locais de Pelotas, levantamento de alturas, distâncias, ângulos, entre os pontos, traço, planimetria existente, áreas, pontos, dispositivos de drenagem e demais elementos necessários a desenvolvimento dos projetos.

Os licenciamentos topográficos abrangem 20 ruas, totalizando 18.408,22 m<sup>2</sup> (18,4 km<sup>2</sup>) de terreno;

**Investigação e Estudos Geométricos de Solos**

- Investigação e Tradução de 17 (dezessete) ruas para projeto de pavimento - (R\$ 890.294,27);
- Investigação e projeto (tipo SPT) - 7 Ruas - (R\$ 123,15);
- Estudos Geométricos de Caracterização de solos, compreendendo levantamento por Perfilagem, Levantamento de Qualidade e de Plasticidade, Captação de Amostras e CURCINCL para total de 238 amostras de solos (1 amostragem a 238 ruas - 1.191 amostras-geralmente).

Na área de Engenharia de obras de projetos concluídos abrangendo:

**1- Projeto Executivo de Pavimentação de Avenidas e Ruas na Zona Urbana**

O Projeto Técnico de Engenharia compreende o desenvolvimento de projetos de uma urbanização municipal de Pelotas, envolvendo estruturas existentes, pavimentação, drenagem, águas, cotas, instalações, iluminação, paisagismo e acessibilidade, nas ruas listadas nos Anexos 1, 4 e 5.

**Outros Serviços**

**Projeto Geométrico, Topográfico, Pavimentação e Instalação U.Vias em U.Vias**

- Projeto Geométrico e de Topografia, Demarcação e Instalação, para terreno total de 8,94 km<sup>2</sup>;
- Projeto de Pavimentação com Avaliação do Pavimento Existente e Parada de Ônibus nas ruas e pontos existentes total de 4,94 km<sup>2</sup> totalizando uma área de 81.082,28 m<sup>2</sup>.

*C.ROMA*



**ESTADO DO RIO GRANDE DO SUL**  
**PREFEITURA MUNICIPAL DE PELOTAS**  
**Secretaria de Planejamento e Gestão - Sopleg**

- Pista de Estacionamento: 41,897m<sup>2</sup> em pavimentação asfáltica (CIPOL) 16 (02,12 m<sup>2</sup> em Bico de Córneo e 1,24,13 m<sup>2</sup> em Pisos de Cimento Amado (quadra de futebol))
- Pisos: 20.433,47 m<sup>2</sup> em Cimento
- Pareda de Cimento: substituição de 27 unidades

- Projeto de Manutenção (Platômetro e Nivelado e Substituição de Chave para concreto total de 6,04 m<sup>2</sup>).

- Projeto de Rede de Drenagem Pluvial: extensão total de 6.235,70 m de tubulações convulsas em concreto (CIN) em, 1000 mm, 600 mm e 400 mm e 21 abas em concreto.

- Projeto de Rede de Esgoto Coletado: extensão de 1.089,00 m de tubulações convulsas em PCV (D150) em e (CIPOL) 200 unidades de ligação predial.

- Projeto de Instalação Pública: 1.471,00 m de extensão (rede seca e rede de rede elétrica)

- Avenida Arcebispo Damião Lima – (RUA-20-0)
- Viaduto na Avenida Fernando Costa – 1,7302 m, com substituição de 18 lamelas tipo L20-07W e implantação de 8 lamelas ortomortais tipo L20-07W, 20 lamelas ortomortais tipo L20-07W e 4 grelhas tipo L20-07W

**B – Projeto de Prevenção e Proteção contra Incêndio (PPCI) no Estágio de Tratamento de Água (ETA) São Gonçalo, Capão de Leão/RS**

O Projeto de Prevenção e Proteção Contra Incêndio, elaborado para o ETA São Gonçalo, abrange as edificações integrantes do conjunto de prédios do Estágio, com área total de 2.425,21 m<sup>2</sup>, classificadas de acordo com os dados e dados para o projeto, conforme quadro a seguir:

Edificação	Área (m <sup>2</sup> )	Quantidade de Pessoas	Classificação		
			Ocupação	Altura (m)	Capacidade (pessoas)
Quinta	2,14		1		100 (pessoas)
Subestação	14,79		1		500 (pessoas)
Estação	21,21		1		100 (pessoas)
Casa de C. Com.	77,10		1		100 (pessoas)
Casa de Gestor	2.112,99		1		100 (pessoas)
<b>Área Total</b>	<b>2.428,23</b>				

**Equipamentos e Instalações Propostas para Prevenção:**



- Alarme e Vítimas;
  - Compartimentação Horizontal de Áreas;
  - Escada de Emergência de Incêndio (quadrante/convulsão) Classe T – (resistente);
  - Sinal de Emergência;
  - Projeto de Instalação;
  - Alarme de Incêndio;
  - Sinalização de Emergência;
  - Extintores de Incêndio: 20 unidades de 20 Tipo A – 200 Tipo B – 200 Tipo C com capacidade de 8kg ou 8kg Utilitários e alarme de somatório de som com sensor empilhado;
  - Iluminação Emergência por acumulação de água (CO-0008), tubulações, tubos, abrigos e registros de emergência;
  - Reservatório de Incêndio – Volume = 20.000, e Vácuo = 100,0ml;
- Construção no nível do solo em concreto com uma cobertura em tipo concreto (a ser feita com os materiais necessários fabricados e especificados para o projeto).
- Abastecimento de água de 100 metros por pressão fixa de abastecimento automático.

*Handwritten signature*



ESTADO DO RIO GRANDE DO SUL  
PREFEITURA MUNICIPAL DE PELotas  
Secretaria de Planejamento e Gestão - Sepg

**III - Projeto de Sistema Coletivo**

O Projeto visava à implantação de Sistema Coletivo abrangendo a qualificação de área afetada de drenagem de Pelotas, envolvendo melhorias estruturais, profundidade, diâmetros, instalações e prolongamento das três linhas nas Malas 7, 8, 9 e 11, demonstradas:

- Projeto Coletivo de Coleta: extensão total de 1.900,00 m,
  - Avenida Ferreira Vianna (Mala 7): largura = 2,50 m e extensão = 880,0 m;
  - Rua Manoel Pinheiro (Mala 8): largura = 1,25 m e extensão = 2.040,00 m;
  - Avenida Amador K. de Oliveira (Mala 9): largura = 2,00 m e extensão = 2.240,00 m;
  - Rua Comendador Haldor Olaf Møller (Mala 11): largura = 2,00 m e extensão = 780,00 m.
- Projeto de Performance: extensão total de 5,95 km e área de 19.687,30 m<sup>2</sup> abrangendo:
  - Avenida Ferreira Vianna (Mala 7): área = 2.284,20 m<sup>2</sup>;
  - Rua Manoel Pinheiro (Mala 8): área = 10.800,00 m<sup>2</sup>;
  - Avenida Amador K. de Oliveira (Mala 9): área = 4.701,70 m<sup>2</sup>;
  - Rua Comendador Haldor Olaf Møller (Mala 11): área = 1.801,40 m<sup>2</sup>.
- Projeto de Drenagem: extensão total de 198 m de tubulação quadrada em concreto (1000 cm, 1000 cm, 600 cm, 600 cm e 600 cm) e 28 dias em concreto;
- Projeto de Instalação Horizontal e Vertical: extensão total de 5.919,72 m e 504 metros de grade de aço (comprimento = 1,20m / altura = 1,20m);
- Projeto Estrutural de Construção Linear de obras: extensão total de 134,10 m em 1 curso de concreto armado de 20cm tipo "L" incluído "de boca" (incluindo de comprimento 7,00 m, 4,00 m e 12,00 m) e Volume total de Concreto = 121,74 m<sup>3</sup>;
- Projeto de Paisagem: Planta de 11 espécies vegetais.

**IV - Projeto Executivo do Viaduto em Avenida Fernando Chelva**

Foi elaborado projeto para implantação de um Viaduto (VIA) na Av. Fernando Chelva, no pontoamento de Avenida 25 de Julho com a Avenida Sérgio Pflaum.


O projeto desenvolvido abrangem:

- Projeto Coletivo de interceptação e de performance urbana: extensão total de 13.700,00 m:
  - Rua Principal = 200,00 m;
  - Rua Secundária = 13.500,00 m (dividida em 03 Ramos: Ramo A=40,00 m, Ramo B=12,00 m) Ramo C=90,00 m.
- Reurbanização de áreas afetadas e projeto de recuperação ambiental;
- Marcação de pontos de rede elétrica que interferem na implantação do Viaduto;
- Marcação dos dispositivos de drenagem pluvial;
- Projeto de Marcação do Viaduto, e;
- Projeto de Instalação Horizontal e Vertical.



Especificamente para o Viaduto, subentende-se melhorias estruturais adequadas à topografia do terreno, no sentido da via e com gabaritos adequados aos requisitos normativos governamentais.

- ⊕ Área total proposta do Viaduto em concreto armado: 2.410 m<sup>2</sup> (11m x 170m)
- Material Concreto Armado = 3.100,54 m<sup>3</sup>
  - Infraestrutura (Fundação): Estacas tipo Sincrodo (solos com baixa coesão ou areia) em concreto armado diâmetro 100mm, profundidade em 11m, 1,60200m<sup>3</sup>, total = 2.000m<sup>3</sup>; Estacas tipo Beca diâmetro 100mm profundidade em 1m, 1,60200m<sup>3</sup>, total = 100m<sup>3</sup>;
  - Montagem: Bases de ancoramento para colunas, Pilares, Travessas fixadas para apoio das vigas tipo Cimento de Estrada e 11m (concreto para contrapeso de vento);
  - Superestrutura: Tabuleiro em Concreto composto de vigas tipo pré-moldadas de aço laminado.
- Comprimento: 174,0 m;
- Largura do Pátio: 14,0 m;
- Número de faixas de rolagem: 4 faixas;



ESTADO DO RIO GRANDE DO SUL  
 PREFEITURA MUNICIPAL DE PELOTAS  
 Secretaria de Planejamento e Gestão - Seplog

- Largura das faixas de rodagem: 12,00 m;
- Faixas New Jersey: Largura = 0,40 m, altura de 0,10 m e 0,15 m;
- Largura da pista de rolamento: 2 pistas de 6,00 m = 12,00 m;
- Largura das pistas laterais: 2 x 0,40 m = 0,80 m;
- Largura do acostamento lateral: 1,40 m;
- Inclinação transversal de rua = 2,00%, de cima em direção aos fundos.

**Autenticação dos Projetos de Engenharia:**

A elaboração dos Projetos Executivos dos obras foi desenvolvida em 3 Volumes (Documentos Técnicos) para cada uma das 146 obras previstas, compreendendo as seguintes atividades e respectivas planilhas de acordo com o tipo de serviço definido para cada obra, sendo: Volume 1 - Memorial Descritivo, Volume 2 - Projeto Gráfico, Volume 3 - Orçamento. Para cada obra constam os seguintes anexos, conforme cada tipo de obra prevista:

**Volume 1 - Memorial Descritivo:**

- Considerações Gerais e Mapa de Situação;
- Esboço de planta e projetos, compreendendo: Critério de Obras e Informações de Interesses; Levantamento Topográfico; Parcelamento; Cadastro; Saneamento e Interiores; Estruturas; Estudos Hidráulicos; Balanço Energético e de Temperatura; Projeto de Pavimentação; Projeto de Sinalização; Vias; Projeto de Sinalização Pictórica; Projeto Estrutural (Vias); Serviços Públicos;
- Anexos, referências bibliográficas, valores de custos, formas de cobrança, estudos geotécnicos e notas de serviço de planejamento.

**Volume 2 - Projeto Gráfico:**

Os projetos foram detalhados nos Projeto Gráficos, compreendendo 414 Desenhos, no formato A1, sendo:

- Levantamento Topográfico Cadastral (10 planilhas);
- Projeto Cadastral (17 planilhas);
- Projeto de Pavimentação (27 planilhas);
- Projeto de Saneamento (14 planilhas);
- Projeto de Rede de Esgoto (Canal) (11 planilhas);
- Projeto de Sinalização (14 planilhas);
- Projeto de Canteiro (1 planilha);
- Projeto Elétrico (3 planilhas);
- Projeto Estrutural (11 planilhas);
- Implantação de Vias (4 planilhas); e
- Projeto de Proveniência e Proibição Cesta de Tráfego - PPT (18 planilhas).



**Volume 3 - Orçamento e Plano de Execução:**

- Considerações Gerais e Mapa de Situação;
- Descrição das Obras, incluindo: Planilha Orçamentária e Descrição de Obras de Quantidade;
- Orçamento Total Orçamento das Obras.

*Handwritten signature*



ESTADO DO RIO GRANDE DO SUL  
PREFEITURA MUNICIPAL DE PELOTAS  
Secretaria de Planejamento e Gestão - Sogepag

EQUIPE TÉCNICA NÍVEL SUPERIOR - ELABORAÇÃO DOS PROJETOS

Nome	Profissão	Registro (CRECA/RS)	Projeto/Atividade
Geovani Castro Ribeiro	Eng. Civil	RS 24407	Consultoria Técnica/Estudo Projeto de Regularização Imobiliária/Áreas Urbanas de Interesse Especial
Luiz Fernando Bort	Eng. Civil	RS 24408	Estudo/Projeto de planejamento, drenagem pluvial e regularização/urbanização Territoriais
Luiz Carlos R. Campos	Eng. Civil	RS 41807	Estudo/Projeto de urbanização com interesse/Moradia/Urbanização
Roberto Soares Moraes	Eng. Civil	RS 24409	Estudo/Projeto de regularização, Terraplenagem, Paralelepípedos, Medição e Drenagem/Urbanização
Hélio Sérgio	Eng. Civil	RS 27893	Estudo Hidrológico-Projeto de Drenagem
Carlos Faria	Eng. Civil	RS 28678	Projeto Estruturas/Urbanização
Luiz Eduardo Faria	Eng. Estruturas	RS 28678	Projeto/Manutenção/Correção/Projeto de regularização de ruas/Urbanização de Ruas/Urbanização Territoriais
Criziane Gehrart	Arquiteta e Urbanista	RS 27942	Projeto de Planejamento e Projeto/Consultoria - PPCI/Urbanização e PPCI



Pelotas/RS, 14 de julho de 2015

*Arnona*

Paulo Morsch

Secretaria Municipal de Planejamento e Gestão  
Prefeitura Municipal de Pelotas



DECLARAÇÃO em cumprimento ao disposto no Artigo nº 12º do art. 1º da Lei nº 2.815, de 19 de Junho de 1966, do Conselho, que trata da regulamentação das Atividades Regulares de Engenharia e Agronomia do Rio Grande do Sul - CREA-RS, a favor do Técnico de Engenharia **GLAUCO CAVIOLA SILVEIRA** inscrita no Quadro de Matrícula nº 1645140, após o seguinte:

**DECLARAÇÃO DO TÍTULO DE TÉCNICO**

Nome do Titular: **GLAUCO CAVIOLA SILVEIRA** (CPF nº 000.000.000-00)

Nome do Titular: **GLAUCO CAVIOLA SILVEIRA** (CPF nº 000.000.000-00) - **Engenheiro Civil**

Nome do Titular: **GLAUCO CAVIOLA SILVEIRA** (CPF nº 000.000.000-00) - **Engenheiro Civil**

Nome do Titular: **GLAUCO CAVIOLA SILVEIRA** (CPF nº 000.000.000-00) - **Engenheiro Civil**

Nome do Titular: **GLAUCO CAVIOLA SILVEIRA** (CPF nº 000.000.000-00) - **Engenheiro Civil**

Nome do Titular: **GLAUCO CAVIOLA SILVEIRA** (CPF nº 000.000.000-00) - **Engenheiro Civil**

Nome do Titular: **GLAUCO CAVIOLA SILVEIRA** (CPF nº 000.000.000-00) - **Engenheiro Civil**

Nome do Titular: **GLAUCO CAVIOLA SILVEIRA** (CPF nº 000.000.000-00) - **Engenheiro Civil**

Nome do Titular: **GLAUCO CAVIOLA SILVEIRA** (CPF nº 000.000.000-00) - **Engenheiro Civil**

Nome do Titular: **GLAUCO CAVIOLA SILVEIRA** (CPF nº 000.000.000-00) - **Engenheiro Civil**

Nome do Titular: **GLAUCO CAVIOLA SILVEIRA** (CPF nº 000.000.000-00) - **Engenheiro Civil**

Nome do Titular: **GLAUCO CAVIOLA SILVEIRA** (CPF nº 000.000.000-00) - **Engenheiro Civil**

Nome do Titular: **GLAUCO CAVIOLA SILVEIRA** (CPF nº 000.000.000-00) - **Engenheiro Civil**

Nome do Titular: **GLAUCO CAVIOLA SILVEIRA** (CPF nº 000.000.000-00) - **Engenheiro Civil**

Nome do Titular: **GLAUCO CAVIOLA SILVEIRA** (CPF nº 000.000.000-00) - **Engenheiro Civil**

Nome do Titular: **GLAUCO CAVIOLA SILVEIRA** (CPF nº 000.000.000-00) - **Engenheiro Civil**

Nome do Titular: **GLAUCO CAVIOLA SILVEIRA** (CPF nº 000.000.000-00) - **Engenheiro Civil**

Nome do Titular: **GLAUCO CAVIOLA SILVEIRA** (CPF nº 000.000.000-00) - **Engenheiro Civil**

Nome do Titular: **GLAUCO CAVIOLA SILVEIRA** (CPF nº 000.000.000-00) - **Engenheiro Civil**

Nome do Titular: **GLAUCO CAVIOLA SILVEIRA** (CPF nº 000.000.000-00) - **Engenheiro Civil**

Nome do Titular: **GLAUCO CAVIOLA SILVEIRA** (CPF nº 000.000.000-00) - **Engenheiro Civil**

Nome do Titular: **GLAUCO CAVIOLA SILVEIRA** (CPF nº 000.000.000-00) - **Engenheiro Civil**





Executive Engineer to Engineer to Engineer to the Director in the

- 1. To the Executive Engineer
- 2. To the Engineer to the Engineer
- 3. To the Engineer to the Engineer
- 4. To the Engineer to the Engineer
- 5. To the Engineer to the Engineer
- 6. To the Engineer to the Engineer

**Subject:** [Illegible] **Reference:** [Illegible] **Annexure:** [Illegible]

**Details:** [Illegible]

1. [Illegible] [Illegible] [Illegible] [Illegible] [Illegible] [Illegible]

2. [Illegible] [Illegible] [Illegible] [Illegible] [Illegible] [Illegible]

3. [Illegible] [Illegible] [Illegible] [Illegible] [Illegible] [Illegible]

4. [Illegible] [Illegible] [Illegible] [Illegible] [Illegible] [Illegible]

5. [Illegible] [Illegible] [Illegible] [Illegible] [Illegible] [Illegible]

6. [Illegible] [Illegible] [Illegible] [Illegible] [Illegible] [Illegible]

7. [Illegible] [Illegible] [Illegible] [Illegible] [Illegible] [Illegible]

8. [Illegible] [Illegible] [Illegible] [Illegible] [Illegible] [Illegible]

9. [Illegible] [Illegible] [Illegible] [Illegible] [Illegible] [Illegible]

10. [Illegible] [Illegible] [Illegible] [Illegible] [Illegible] [Illegible]


11. [Illegible] [Illegible] [Illegible] [Illegible] [Illegible] [Illegible]

12. [Illegible] [Illegible] [Illegible] [Illegible] [Illegible] [Illegible]

13. [Illegible] [Illegible] [Illegible] [Illegible] [Illegible] [Illegible]

14. [Illegible] [Illegible] [Illegible] [Illegible] [Illegible] [Illegible]

15. [Illegible] [Illegible] [Illegible] [Illegible] [Illegible] [Illegible]



Conselho Nacional de Engenharia e Agrimensura do Brasil  
Instituto nº 1102 de 28 de Setembro de 1964

**CREA - RS**

RAI 2018 - Conselho de Fiscalização

**1645140**

PROFISSIONAL REGISTRADO

Conselho Regional de Engenharia e Agrimensura do Rio Grande do Sul

1. Nome (completo, sobrenome):

2. Inscrição no CREA:

3. RG do profissional:

4. RG do profissional (antes de 1970):

5. Endereço do profissional (rua, número, complemento, bairro, cidade, estado, CEP e país):

6. E-mail:

7. Categoria profissional:

8. Descrição do trabalho realizado no exercício da profissão:

9. Descrição das atividades e serviços de natureza:

10. Descrição das atividades de natureza de natureza de natureza de natureza de natureza:

11. Descrição dos serviços:

12. Descrição dos serviços de natureza de natureza de natureza de natureza:

13. Descrição dos serviços de natureza de natureza de natureza de natureza:

14. Assinatura:

Este documento é emitido pelo Conselho Regional de Engenharia e Agrimensura do Rio Grande do Sul (CREA-RS) em conformidade com o Regulamento de Exercício da Profissão (REP) e o Regulamento de Registro Profissional (RRP) do Conselho Nacional de Engenharia e Agrimensura do Brasil (CNEA) e o Regulamento de Registro Profissional (RRP) do Conselho Regional de Engenharia e Agrimensura do Rio Grande do Sul (CREA-RS).

Instituto de Engenharia e Agrimensura do Rio Grande do Sul

Av. Brasil, 11.000 - Fone: (51) 3091-1111 - Fax: (51) 3091-1112

**É obrigatório e a validade deste registro depende das condições de uso do**

**CREA-RS (www.crea-rs.org.br), seu Selo Profissional - Condição e validade de uso do CREA-RS emitido pelo CREA-RS.**

1. Este documento é emitido pelo Conselho Regional de Engenharia e Agrimensura do Rio Grande do Sul (CREA-RS) em conformidade com o Regulamento de Exercício da Profissão (REP) e o Regulamento de Registro Profissional (RRP) do Conselho Nacional de Engenharia e Agrimensura do Brasil (CNEA) e o Regulamento de Registro Profissional (RRP) do Conselho Regional de Engenharia e Agrimensura do Rio Grande do Sul (CREA-RS).

2. Este documento é emitido pelo Conselho Regional de Engenharia e Agrimensura do Rio Grande do Sul (CREA-RS) em conformidade com o Regulamento de Exercício da Profissão (REP) e o Regulamento de Registro Profissional (RRP) do Conselho Nacional de Engenharia e Agrimensura do Brasil (CNEA) e o Regulamento de Registro Profissional (RRP) do Conselho Regional de Engenharia e Agrimensura do Rio Grande do Sul (CREA-RS).

3. Este documento é emitido pelo Conselho Regional de Engenharia e Agrimensura do Rio Grande do Sul (CREA-RS) em conformidade com o Regulamento de Exercício da Profissão (REP) e o Regulamento de Registro Profissional (RRP) do Conselho Nacional de Engenharia e Agrimensura do Brasil (CNEA) e o Regulamento de Registro Profissional (RRP) do Conselho Regional de Engenharia e Agrimensura do Rio Grande do Sul (CREA-RS).

4. Este documento é emitido pelo Conselho Regional de Engenharia e Agrimensura do Rio Grande do Sul (CREA-RS) em conformidade com o Regulamento de Exercício da Profissão (REP) e o Regulamento de Registro Profissional (RRP) do Conselho Nacional de Engenharia e Agrimensura do Brasil (CNEA) e o Regulamento de Registro Profissional (RRP) do Conselho Regional de Engenharia e Agrimensura do Rio Grande do Sul (CREA-RS).

5. Este documento é emitido pelo Conselho Regional de Engenharia e Agrimensura do Rio Grande do Sul (CREA-RS) em conformidade com o Regulamento de Exercício da Profissão (REP) e o Regulamento de Registro Profissional (RRP) do Conselho Nacional de Engenharia e Agrimensura do Brasil (CNEA) e o Regulamento de Registro Profissional (RRP) do Conselho Regional de Engenharia e Agrimensura do Rio Grande do Sul (CREA-RS).

Conselho Regional de Engenharia e Agrimensura do Rio Grande do Sul

Av. Brasil, 11.000 - Fone: (51) 3091-1111

Fax: (51) 3091-1112 - E-mail: cnea@crea.org.br







Conselho de Engenharia e Agronomia - CREA  
 Resolução nº 1.005, de 20 de outubro de 2008

**CREA - RS**

LAJ COM NÚMERO DE ATRIBUIÇÃO

**1645141**

(Inscrição Profissional)

Conselho Regional de Engenharia e Agronomia do Rio Grande do Sul

1. Nome Completo: \_\_\_\_\_  
 2. Inscrição no CREA: \_\_\_\_\_  
 3. Nº de Matrícula: \_\_\_\_\_  
 4. Nome Completo do(a) Titular: \_\_\_\_\_  
 5. Nome Completo do(a) Representante: \_\_\_\_\_

6. Endereço Completo: \_\_\_\_\_  
 7. Cidade: \_\_\_\_\_ Estado: \_\_\_\_\_  
 8. CEP: \_\_\_\_\_

9. E-mail: \_\_\_\_\_  
 10. Telefone: \_\_\_\_\_  
 11. Assinatura: \_\_\_\_\_  
 12. Assinatura: \_\_\_\_\_

DECLARO QUE, mediante esta inscrição, sou responsável perante o Conselho de Engenharia e Agronomia do Estado do Rio Grande do Sul, pelo cumprimento das obrigações estabelecidas no Estatuto do CREA, e pelo pagamento das contribuições devida.

Assinatura do(a) Titular: \_\_\_\_\_  
 Assinatura do(a) Representante: \_\_\_\_\_

**A atribuição é a validade desta carteira possui sua confirmação no site do CREA-RS (www.crea.rs.org.br), via Serviços - Consulta e atualização de uma CDT emitida pelo CREA-RS.**

- 1. CDT é uma atividade exclusiva do profissional registrado no Conselho Regional de Engenharia e Agronomia do Rio Grande do Sul.
- 2. CDT é uma atividade exclusiva do profissional registrado no Conselho Regional de Engenharia e Agronomia do Rio Grande do Sul.
- 3. CDT é uma atividade exclusiva do profissional registrado no Conselho Regional de Engenharia e Agronomia do Rio Grande do Sul.
- 4. CDT é uma atividade exclusiva do profissional registrado no Conselho Regional de Engenharia e Agronomia do Rio Grande do Sul.
- 5. CDT é uma atividade exclusiva do profissional registrado no Conselho Regional de Engenharia e Agronomia do Rio Grande do Sul.
- 6. CDT é uma atividade exclusiva do profissional registrado no Conselho Regional de Engenharia e Agronomia do Rio Grande do Sul.

Conselho Regional de Engenharia e Agronomia do Rio Grande do Sul  
 Rua: 1001-100, 70 1001-1001  
 91.000-000, Fone: (51) 3093-1000



**EG0197**



**ATESTADO**

Atestamos, para os devidos fins, que o Contrato Visto CONTRATADA, firmado pelas Empresas ENGEPLUS Engenharia e Consultoria Ltda. inscrita no CNPJ sob o nº 06.333.720/0001-10, e PAVLOSYS Engenharia S/S Ltda. inscrita no CNPJ sob o nº 04.443.084/0001-31, sob a liderança da empresa ENGEPLUS Engenharia e Consultoria Ltda., com sede na Av. França nº 817, em Porto Alegre/RS, executou para o Município de Porto Alegre/RS, por intermédio da Secretaria Municipal de Infraestrutura e Mobilidade Urbana (SMIM) e sua Diretoria Geral de Conservação de Vias Urbanas (DGVU), a Elaboração de Projeto Básico-Executivo para Recuperação de Parâmetros Urbanos de Diversas Logradouros do Município de Porto Alegre - localizadas nas Regiões Centro e Sul, objeto do Pregão Eletrônico Internacional nº 002.080003.15.7.

**CARACTERÍSTICAS DO CONTRATO DE PRESTAÇÃO DE SERVIÇOS:**

Localização: Pregão Eletrônico Internacional nº	002.080003.15.7
Data de Licitação:	12/07/2018
Contrato nº:	53.157 - Lote 076-D
Data de Assinatura do Contrato:	22/08/2018
Ordem de Início dos Serviços:	17/09/2017 Interrupção: 01/06/2018 Retorno: 16/06/2018
Prazo Inicial:	150 dias
1º Termo Aditivo: 16/07/2017	Prazo de execução acrescido de 158 dias. Valor total registrado de R\$35.955,09. Valor total acrescido de R\$29.518,50.
2º Termo Aditivo: 14/12/2017	Prazo de execução acrescido de 180 dias.
3º Termo Aditivo: 12/06/2018	Prazo de execução acrescido de 120 dias. Valor total registrado de R\$10.314,54. Valor total acrescido de R\$ 118.761,44
4º Termo Aditivo: 10/10/2018	Prazo de execução acrescido de 90 dias.
Data de Conclusão:	07/01/2019
Valor Inicial do Contrato:	R\$ 730.951,00
Valor Final do Contrato:	R\$ 942.490,30

Os serviços foram executados a contento e de acordo com as normas, prazos, especificações técnicas e requerimentos explicitados no Edital de Convocação nº 002.080003.15.7, conforme as quantidades da Ficha de Medição nº 04076-DGVU, anexa ao processo.





PREFEITURA MUNICIPAL DE PONTA ABREÃO  
SECRETARIA MUNICIPAL DE INFRAESTRUTURA E ARQUITETURA URBANA  
DIREÇÃO GERAL DE CONTRATAÇÃO DE BENS URBANOS

Item	Descrição	Unidade	Quantidade Folha de Medição estacionária (CMU)
1	Construção dos Tietanos	m²	1,00
2	Arquitetura temporária dos locais	m² área	100,00
3	Regras para a Construção do Pavimento		
3.1	Levantamento topográfico com GNSS (Total Station, Conector) das estruturas dos pavimentos, incluindo medição e demarcação de equipamentos, levantamento a cada 20 metros de cada faixa de faixa, medição, segurança e demais serviços gerais necessários	m² área	104,00
3.2	Regras Curvas de Superfície de Pavimentos de acordo com norma DNIT (BR/040/2004)	m² área	104,00
3.3	Elaboração de sondagens de pavimentos para submissão de amostras de pavimentos existentes, com abertura de poço de sondagem de 100cm e profundidade de 100 cm de altura, perfuração de nível à base e retirada dos materiais para análise	poço	115,00
3.4	Ensaios de Massa Específica - m³/m³ - Método do Forno de Areia	ens	100,00
3.5	Ensaios de Compactação - Área de 100 cm² - Método - Energia Normal - Solo	ens	80,00
3.6	Ensaios de Índice de Qualidade Compensado, Área de 100 cm² - Método - Energia Próxima Normal	ens	80,00
3.8	Ensaios de Limite de Liquidez - Solo	ens	80,00
3.9	Ensaios de Limite de Plasticidade - Solo	ens	80,00
3.11	Ensaios de Valor de Compactação - Em laboratório - Solo	ens	80,00
3.12	Laboratório de Solo	m²	1,00
4	Concreto de betão (T20x120cm)	m³	10,00
5	Estudo de Projeto, Projeto de Infraestrutura, Hidráulica, Dimensionamento, Especificações e Orçamentos (Banco e Escudo)	m² área	100,00
6	Projeto de Infraestrutura, Plano Diretivo, Especificações e Orçamentos (Banco e Escudo)	m² área	100,00
7	Equipamentos, Materiais e Serviços de Laboratório	ens	1,00
8	Água Nona		
8.1	Ensaios de Compactação - Área de 100 cm² - Método - Energia Próxima Normal - Solo (BR/040/2004)	ens	80,00
8.2	Ensaios de gradiente de permeabilidade - solo (BR/040/2004)	ens	80,00
9	Regras Curvas de Superfície de Pavimentos de acordo com norma DNIT (BR/040/2004) de Dimensionamento e de Dimensionamento de Superfície, incluindo medição e demarcação de equipamentos, levantamento a cada 20 metros de cada faixa de faixa, medição, segurança e demais serviços gerais necessários		
9.1	Construção dos Tietanos	m²	1,00
9.2	T20x120 e T10x120 - Interseção Curvas de Superfície e Ao Regras Curvas	m²	1,00
9.3	T20x120 - Ao Regras Curvas de Superfície	m²	1,00
9.4	T10x120 - Ao Regras Curvas de Superfície	m²	1,00
9.5	T20x120 - Ao Regras Curvas de Superfície	m²	1,00

RECEBUEMOS DE  
96652  
PONTA ABREÃO

Handwritten signature and date.




6.6	TH10 - Est. Santa Vitoria	480	1,20
6.7	TH11 - Av. Cavallotti	480	1,20
6.8	TH12 - Av. Eduardo Prado	480	1,00
6.9	TH13 - Jooa Benes	480	1,00
6.10	Departamento: Indústrias e Negócios de Porto Alegre	480	1,00

### LOCALIZAÇÃO, EXTENSÕES E ÁREAS DE PROJETO

As áreas dos serviços situam-se nas Regiões Centro e Sul da zona urbana do Município de Porto Alegre, conforme a relação abaixo (trechos de projeto), num total extenso total de 125,821 km de faixa, correspondendo à área de 468.735,21 metros quadrados de projetos de engenharia, conforme quadro abaixo:

Região	Logradouro	Trecho	Extensão de Faixa (Metros)	Área de projeto (m <sup>2</sup> )
CENTRO	1 - Av. Getúlio Vargas (trecho com sinal verde)	R. Dr. Sergio Castell - R. Campo Santana	2,500	10.404,08
	2 - Av. Getúlio Vargas (trecho com sinal verde)	R. Manoel Barbosa - Av. Benjamin Constant	6,112	25.213,23
	3 - Av. Benjamin Constant	Av. Getúlio Vargas - Av. Brasil	4,900	21.244,89
	4 - Av. Spranga (Rampas/Calçada)	Av. João Pessoa - Av. Borges de Medeiros	3,57	15.408,82
	7 - Av. Spranga (Calçada/Calçada)	Av. Dr. Salgado França - R. Nelson Duarte (Borboleta)	2,804	6.075,19
SUL	8 - Est. Edgar Pires do Centro	Av. João Antonio de Mello - Est. Lami	18,000	61.788,27
	9 - Est. Costa Gomes	Est. Manoel Joaquim Machado - Est. Edgar Pires do Centro	11,018	66.701,20
	10 - Est. Santa Vitoria	Av. Oscar Freire - Av. Rodrigues de Figueiredo	7,200	29.944,48
	11 - Av. Cavallotti	Av. Camargo Netto - Av. Eduardo Prado	18,000	66.261,18
	12 - Av. Eduardo Prado	Av. Cavallotti - Av. João Benes	11,207	23.702,41
	13 - Av. João Benes	Av. Cavallotti - Est. Edgar Pires do Centro	26,16	84.376,77
	14 - Av. João Benes	Est. Chiquinho do Sul - Est. Santa Vitoria	7,9	31.916,98
	15 - Est. Ruy de Paula (Cidade Ury - Princesa de Porto Alegre)	Av. João Benes - Estação Porto Alegre	4,300	23.270,40
<b>Extensão e Área - total</b>			<b>125,821</b>	<b>468.735,21</b>



13





## PRINCIPAIS CARACTERÍSTICAS DOS SERVIÇOS EXECUTADOS

### Nos estudos e levantamentos técnicos de obras, foram realizados:

#### **Levantamento Topográfico Cadastral**

O levantamento topográfico foi executado por meio de GPS geodésico de alta precisão, compreendendo:

- Transporte de coordenadas e referências de nível, georreferenciadas à malha de coordenadas oficial do Porto Alegre;
- Levantamento Planialtimétrico Cadastral dos elementos existentes no Terço de Referência em 13 trechos de ruas, conforme quadro acima, com extensão total de 125,734 km de linha.

#### **Diagnóstico da Condição das Estruturas dos Pavimentos (PWD)**

- Levantamento Deflectométrico das estruturas dos pavimentos, com o equipamento PWD (Falling Weight Deflectometer) realizado a cada 20m horizontalmente em cada faixa de tráfego, totalizando 124.177 km de faixas.

#### **Avaliação Óptica da Superfície do Pavimento**

- Avaliações ópticas da superfície dos pavimentos, através do Levantamento de Inventário do Estado de Superfície do Pavimento realizado conforme a Norma DNIT 002/2003 PAV, totalizando 124.091 km de faixas, sendo sido compilados e apresentados em Diagramas Unificadas de Soluções e Médias das Superfícies do Pavimento, em formato A1.

#### **Investigações e Ensaios Geotécnicos de Solos**

- Extração de amostras de pavimento para determinação da estrutura existente, com abertura de poço de inspeção de 50x50cm e profundidade até nível do subleito, verificação do nível d'água e coleta das matrizes para análise - 115 poços.
- Ensaios Geotécnicos de Caracterização de solos (individuais), compreendendo:
 

- Massa Específica - in situ (chassi de arde)	105 ensaios
- Compactação Proctor Normal	65 ensaios
- Índice de Suporte California - IBC (CBR)	65 ensaios
- Limite de Liquidez	64 ensaios
- Limite de Plasticidade	64 ensaios
- Teste de Umidade - em laboratório	105 ensaios
- Compactação Energia Proctor Modificada	65 ensaios e
- Drenagem por permeabilidade	64 ensaios
- Total: 8 conjuntos de ensaios = 876 ensaios geotécnicos.	

#### **Estudos de Tráfego**

A Contagem de tráfego foi realizada durante 7 dias (12 horas), em 13 (treze) pontos distribuídos nos 13 (treze) trechos de ruas, sendo consideradas velocidades de passeio, coletivo e de cargas.

Com base nos levantamentos foram elaborados os Estudos de Tráfego, resultando na proposta de classes de rumos a serem adotadas de repetições



Handwritten signature and initials.



equivalentes de seis metros de R2 II para o período de projeto de 10 anos, com seção "N" obtida foram empregados nos projetos de pavimento.

### **Projeto de Recuperação Pavimentos, Drenagem, Especificações e Orçamentos (Básico e Executivo)**

Na área da Entrada, os serviços de projetos executivos abrangem:

Os projetos de engenharia foram elaborados com base no Levantamento Topográfico Cadastral, Estudos Geométricos e Análise de Superfície de Pavimento existente, sendo desenvolvidas Especificações, Desenhos Técnicos, Diagramas Utilitários, Quantitativos e Orçamentos.

O Projeto contemplou uma verba total de 120.021 R\$ de obras.

#### **Projeto de Restauração de Pavimento:**

O projeto de pavimento flexível considerou um rodado estrutural derivado da aplicação de laje de concreto armado, o qual fornece a espessura de recuperação FR (em cm) necessária para que o pavimento atenda à deflexão admissível.

As soluções adotadas para a restauração do pavimento flexível foram baseadas no levantamento existente e recuperação em Concreto Armado para a pista de rolamento, em espessuras específicas para cada trecho. Foram projetados pavimentos em Concreto Armado (CAU) e em Concreto Armado com Polímeros (CAUP).

Nas áreas que apresentaram defeitos severos, detectados pelo levantamento deflexométrico com FWD, previu-se rasuras profundas, tendo sido dimensionada a espessura de restituição do pavimento a cobrir.

Em trechos com expressão volúme de tráfego coletivo elevado, na faixa exclusiva de ônibus e nos locais das paradas de ônibus, como solução de projeto o Pavimento Rígido (placas de concreto), cujo dimensionamento foi definido pela aplicação da Guia da AASHTO de 1993.

O projeto adotou a remoção do pavimento existente e reinstalação de estrutura do Pavimento Rígido.

Nos trechos com lajes de fibra reforçada em pavimento rígido na pista de concreto foi prevista a recuperação de acordo com cada tipo de material.

O Projeto de Recuperação de Pavimentos foi analisado e aprovado pela DGCPU – Diretoria Geral de Conservação de Vias.

#### **Projeto de Rede de Drenagem Pluvial:**

O Projeto de Rede de Drenagem Pluvial considerou avaliações das condições de drenagem das 13 áreas trechos de vias, com os seguintes trabalhos realizados:

- Diagnóstico de capacidade de captação de águas;
- Avaliação de condições de rede existente;
- Dimensionamento e implementação da rede existente com novas ligações, bocas de lobo (BL) e drenos subsuperficiais.

O Projeto de Drenagem foi analisado e aprovado pelo DEP – Departamento de Engenharia Pluvial – Setor de Projetos.



1

1



#### **Projeto de Avaliação:**

O projeto contempla a implantação de avaliação vertical e horizontal das 13 trechos de vias e a utilização de avaliação provisória de obra. Foram elaborados desenhos (planilhas), quantitativos e orçamento.

O Projeto de Construção foi avaliado e aprovado pela EPTC – Empresa Pública de Transporte e Circulação.

#### **Intervenções de Mobilidade Urbana, em locais específicos, sendo executado o seguinte trabalho:**

As intervenções de mobilidade urbana atenderem as solicitações da EPTC, em locais específicos existentes ao longo de 8 trechos de vias, visando melhorar a trafegabilidade e segurança viária.

Foram realizados levantamentos topográficos complementares e detalhados estudos geométricos para delimitação das intervenções e avaliação dos impactos em equipamentos urbanos existentes nas calçadas, bem como pontos e atividades adicionais que necessitem remanejamento ou tratamento especial. O desenvolvimento do trabalho resultou na elaboração de desenhos (planilhas), quantitativos e orçamento.

#### **Projeto Geométrico**

O Projeto Geométrico contempla alargamentos de pista e ajustes de borda nas esquinas, implantação e remoção de marcos e painéis, centros e áreas novas de pavimento e áreas de trânsito de pedestres.

#### **Estudos Técnicos para Remanejamento de Pistas**

As avaliações de campo verificarão as condições e a interferência dos alargamentos sobre a rede viária existente.

Para tanto, foram realizados os Estudos Técnicos com a identificação dos elementos a serem remanejados relativos a redes atuais de rede e bússola torção (BT e BT) e rede de iluminação pública, elaboração de projetos, especificações e quantitativos.

#### **Laudos de Cobertura Vegetal**

O Laudo de Cobertura Vegetal foi realizado observando a legislação municipal, estadual e federal, com destaque para a Lei Complementar Nº 752, de 14 de janeiro de 2015, que estabelece regras para a sucção, o transplante ou a poda de quaisquer espécies no Município de Porto Alegre.

Após a definição de intervenções de mobilidade, foi realizado avaliação complementar de campo na área ambiental para verificar o impacto sobre indivíduos arbóreas em 3 trechos de vias.

O levantamento considerou os parâmetros ao longo dos trechos de intervenção, com a coleta dos dados Qualitativos e Quantitativos. Análise e Caracterização das espécies arbóreas existentes as áreas de intervenção.



13





**PLANEJAMENTO ORÇAMENTÁRIO:**

Os orçamentos foram elaborados tomando por base as referências de preços unitários fornecidos pela SIMAP/CEC, com data-base de agosto/2018 e pelo DBEY (através do SICRIS), com data-base de maio/2018, sem a aplicação do IPI. Para estas mesmas fontes referências foram utilizadas tabelas de preços referenciais da Prefeitura de Porto Alegre (SMOV, DEP, SIAAM, OABURBS). Para as matérias infumáveis utilizou-se a tabela da Agência Nacional de Petróleo (ANP), com data-base dezembro/2014, fornecida da CIMS. Também foram realizadas cotações de preços para itens específicos, não constantes nas planilhas referenciais.

Sobre os custos dos serviços aplicaram-se as bases de fiscalização e Despesas Indiretas (DI) conforme o Decreto Municipal nº 13.224 de 25 de novembro de 2015 da Prefeitura Municipal de Porto Alegre.

**APRESENTAÇÃO DOS PROJETOS:**

Os projetos foram apresentados, conforme previsto no Termo de Referência, sendo no total entregues os seguintes volumes (cópia impressa e em arquivo digital): Volume 1 – Projeto Executivo de Pavimentação; Volume 2 – Projeto Executivo de Sinalização Vial; Volume 3A – Sinalização de Obras; Volume 3 – Projeto Executivo de Drenagem; e Volume 4 – Orçamentos.

**RELAÇÃO DE PROFISSIONAIS – EQUIPE TÉCNICA:**

A equipe técnica responsável na execução dos serviços está relacionada a seguir:

NOME:	Profissão	Registro CREA	ART	Função/Atividade
Claudio C. Silveira	Eng. Civil	89.285-D	8838008, 8844000, 0944188 e 10052178	Responsável Técnico e Coordenador Geral
Fernando José Fuglano Gonçalves	Eng. Civil	85.461-D	8842815, 10045968, 10046881, 10046881 e 10046881	Avaliação, Diagnóstico Estrutural e Projetos de Recuperação Estrutural de Pavimentos
Luiz Roberto Maia	Eng. Civil	82.744-D	0101353 e 10208840	Estudos de Trabalho
Alcio Cesar Benedito Flores	Eng. Civil	186.100-D	0101301 e 10208888	Levantamentos Topográficos e Projeto de Sinalização Vial
Jairo Fainmann Barth	Eng. Civil	25.438-D	0101342 e 10208884	Projeto de Drenagem Urbana



Handwritten signature and a pen.



Edmar Jorge Toffi Jr.	Eng. Civil	111.728-0	9114568, 14023562, 10000810, 10222631 e 10203667	Projetos de Recuperação Estrutural de Pavimentos
Glyana Macielina de Rosa	Eng. Agr	42.315-0	18052109	Linha de Cobertura Vegetal
Luiz Eduardo Pizarro	Eng. Eletr	69.979-0	10114439	Estudos Técnicos e Projetos de Redes de Energia Elétrica e Iluminação Pública

Assim sendo, solicita-se que os serviços sejam disponibilizados dentro das prazos mínimos requeridos, e/ou seja disponibilizado no oportuno (prestar) para Secretaria Municipal de Infraestrutura e Mobilidade Urbana – Diretoria Geral de Conservação de Vias Urbanas – (DGMDCCVU) da Prefeitura Municipal de Porto Alegre.

Porto Alegre, 22 de Janeiro de 2022.

Eng. Maria Lúcia Davicossi  
Matrícula 45026471

Engenheira Fiscal - INPA/DGMDCCVU

Eng. Nelson Siles Magalhães  
Matrícula 14780367

Diretor - INPA/DGMDCCVU







**PROVA DE CONHECIMENTOS GERAIS - 1ª ETAPA**

**PROVA DE CONHECIMENTOS GERAIS - 1ª ETAPA**

**PROVA DE CONHECIMENTOS GERAIS - 1ª ETAPA**

**PROVA DE CONHECIMENTOS GERAIS - 1ª ETAPA**

**PROVA DE CONHECIMENTOS GERAIS - 1ª ETAPA**

**PROVA DE CONHECIMENTOS GERAIS - 1ª ETAPA**

**PROVA DE CONHECIMENTOS GERAIS - 1ª ETAPA**

**PROVA DE CONHECIMENTOS GERAIS - 1ª ETAPA**

**PROVA DE CONHECIMENTOS GERAIS - 1ª ETAPA**

**PROVA DE CONHECIMENTOS GERAIS - 1ª ETAPA**

**PROVA DE CONHECIMENTOS GERAIS - 1ª ETAPA**

**PROVA DE CONHECIMENTOS GERAIS - 1ª ETAPA**

**PROVA DE CONHECIMENTOS GERAIS - 1ª ETAPA**

**PROVA DE CONHECIMENTOS GERAIS - 1ª ETAPA**

**PROVA DE CONHECIMENTOS GERAIS - 1ª ETAPA**

**PROVA DE CONHECIMENTOS GERAIS - 1ª ETAPA**

**PROVA DE CONHECIMENTOS GERAIS - 1ª ETAPA**

**PROVA DE CONHECIMENTOS GERAIS - 1ª ETAPA**

**PROVA DE CONHECIMENTOS GERAIS - 1ª ETAPA**

**PROVA DE CONHECIMENTOS GERAIS - 1ª ETAPA**

**PROVA DE CONHECIMENTOS GERAIS - 1ª ETAPA**

**PROVA DE CONHECIMENTOS GERAIS - 1ª ETAPA**

**PROVA DE CONHECIMENTOS GERAIS - 1ª ETAPA**

**PROVA DE CONHECIMENTOS GERAIS - 1ª ETAPA**

**PROVA DE CONHECIMENTOS GERAIS - 1ª ETAPA**

**PROVA DE CONHECIMENTOS GERAIS - 1ª ETAPA**

**PROVA DE CONHECIMENTOS GERAIS - 1ª ETAPA**

**PROVA DE CONHECIMENTOS GERAIS - 1ª ETAPA**

**PROVA DE CONHECIMENTOS GERAIS - 1ª ETAPA**

**PROVA DE CONHECIMENTOS GERAIS - 1ª ETAPA**

**PROVA DE CONHECIMENTOS GERAIS - 1ª ETAPA**

**PROVA DE CONHECIMENTOS GERAIS - 1ª ETAPA**

**PROVA DE CONHECIMENTOS GERAIS - 1ª ETAPA**

**PROVA DE CONHECIMENTOS GERAIS - 1ª ETAPA**

**PROVA DE CONHECIMENTOS GERAIS - 1ª ETAPA**

**PROVA DE CONHECIMENTOS GERAIS - 1ª ETAPA**

**PROVA DE CONHECIMENTOS GERAIS - 1ª ETAPA**

**PROVA DE CONHECIMENTOS GERAIS - 1ª ETAPA**

**PROVA DE CONHECIMENTOS GERAIS - 1ª ETAPA**

**PROVA DE CONHECIMENTOS GERAIS - 1ª ETAPA**

**PROVA DE CONHECIMENTOS GERAIS - 1ª ETAPA**

**PROVA DE CONHECIMENTOS GERAIS - 1ª ETAPA**

**PROVA DE CONHECIMENTOS GERAIS - 1ª ETAPA**

**PROVA DE CONHECIMENTOS GERAIS - 1ª ETAPA**

**PROVA DE CONHECIMENTOS GERAIS - 1ª ETAPA**

**PROVA DE CONHECIMENTOS GERAIS - 1ª ETAPA**

**PROVA DE CONHECIMENTOS GERAIS - 1ª ETAPA**

**PROVA DE CONHECIMENTOS GERAIS - 1ª ETAPA**

**PROVA DE CONHECIMENTOS GERAIS - 1ª ETAPA**

**PROVA DE CONHECIMENTOS GERAIS - 1ª ETAPA**

**PROVA DE CONHECIMENTOS GERAIS - 1ª ETAPA**

**PROVA DE CONHECIMENTOS GERAIS - 1ª ETAPA**


**PROVA DE CONHECIMENTOS GERAIS - 1ª ETAPA**

**PROVA DE CONHECIMENTOS GERAIS - 1ª ETAPA**

**PROVA DE CONHECIMENTOS GERAIS - 1ª ETAPA**

**PROVA DE CONHECIMENTOS GERAIS - 1ª ETAPA**





Descrição Resumida do Departamento e Agência do Rio Grande do Sul

Item	Descrição	Valor	Unidade
1	Salários e Benefícios	12.000.000,00	R\$
2	Outros Pessoais	1.000.000,00	R\$
3	Material de Consumo	500.000,00	R\$
4	Material de Manutenção	500.000,00	R\$
5	Material de Informática	500.000,00	R\$
6	Material de Transporte	500.000,00	R\$
7	Material de Comunicação	500.000,00	R\$
8	Material de Energia	500.000,00	R\$
9	Material de Água	500.000,00	R\$
10	Material de Gás	500.000,00	R\$
11	Material de Aluguel	500.000,00	R\$
12	Material de Taxas e Tributos	500.000,00	R\$
13	Material de Outros	500.000,00	R\$
14	Material de Depreciação	500.000,00	R\$
15	Material de Amortização	500.000,00	R\$
16	Material de Provisão	500.000,00	R\$
17	Material de Reserva	500.000,00	R\$
18	Material de Contingência	500.000,00	R\$
19	Material de Outros	500.000,00	R\$
20	Material de Outros	500.000,00	R\$
21	Material de Outros	500.000,00	R\$
22	Material de Outros	500.000,00	R\$
23	Material de Outros	500.000,00	R\$
24	Material de Outros	500.000,00	R\$
25	Material de Outros	500.000,00	R\$
26	Material de Outros	500.000,00	R\$
27	Material de Outros	500.000,00	R\$
28	Material de Outros	500.000,00	R\$
29	Material de Outros	500.000,00	R\$
30	Material de Outros	500.000,00	R\$
31	Material de Outros	500.000,00	R\$
32	Material de Outros	500.000,00	R\$
33	Material de Outros	500.000,00	R\$
34	Material de Outros	500.000,00	R\$
35	Material de Outros	500.000,00	R\$
36	Material de Outros	500.000,00	R\$
37	Material de Outros	500.000,00	R\$
38	Material de Outros	500.000,00	R\$
39	Material de Outros	500.000,00	R\$
40	Material de Outros	500.000,00	R\$
41	Material de Outros	500.000,00	R\$
42	Material de Outros	500.000,00	R\$
43	Material de Outros	500.000,00	R\$
44	Material de Outros	500.000,00	R\$
45	Material de Outros	500.000,00	R\$
46	Material de Outros	500.000,00	R\$
47	Material de Outros	500.000,00	R\$
48	Material de Outros	500.000,00	R\$
49	Material de Outros	500.000,00	R\$
50	Material de Outros	500.000,00	R\$



Conselho de Engenharia e Agrimensura - CAE  
Resolução nº 1805 de 07 de Junho de 2016

**CREA - RS**

CONSELHO REGIONAL DE ATENDIMENTO

Página: 5

**1805196**

ATENDIMENTO SOLICITADO

Conselho Regional de Engenharia e Agrimensura do Rio Grande do Sul

1. Serviços	Serviço de Engenharia - Consultoria	14.000,00	0
2. Despesas com Materiais	Serviço de Engenharia - Consultoria	14.000,00	0
3. Despesas com Materiais	Serviço de Engenharia - Consultoria	14.000,00	0
4. Despesas com Materiais	Serviço de Engenharia - Consultoria	14.000,00	0
5. Despesas com Materiais	Serviço de Engenharia - Consultoria	14.000,00	0
6. Despesas com Materiais	Serviço de Engenharia - Consultoria	14.000,00	0
7. Despesas com Materiais	Serviço de Engenharia - Consultoria	14.000,00	0
8. Despesas com Materiais	Serviço de Engenharia - Consultoria	14.000,00	0
9. Despesas com Materiais	Serviço de Engenharia - Consultoria	14.000,00	0
10. Despesas com Materiais	Serviço de Engenharia - Consultoria	14.000,00	0
11. Despesas com Materiais	Serviço de Engenharia - Consultoria	14.000,00	0
12. Despesas com Materiais	Serviço de Engenharia - Consultoria	14.000,00	0
13. Despesas com Materiais	Serviço de Engenharia - Consultoria	14.000,00	0
14. Despesas com Materiais	Serviço de Engenharia - Consultoria	14.000,00	0
15. Despesas com Materiais	Serviço de Engenharia - Consultoria	14.000,00	0
16. Despesas com Materiais	Serviço de Engenharia - Consultoria	14.000,00	0
17. Despesas com Materiais	Serviço de Engenharia - Consultoria	14.000,00	0
18. Despesas com Materiais	Serviço de Engenharia - Consultoria	14.000,00	0
19. Despesas com Materiais	Serviço de Engenharia - Consultoria	14.000,00	0
20. Despesas com Materiais	Serviço de Engenharia - Consultoria	14.000,00	0

**Observações:** Este atendimento refere-se ao projeto de execução de obras de saneamento básico em áreas urbanas, compreendendo o projeto executivo e a obra de saneamento básico.

O projeto executivo deve conter o projeto de execução de obras de saneamento básico em áreas urbanas, compreendendo o projeto executivo e a obra de saneamento básico.

O projeto executivo deve conter o projeto de execução de obras de saneamento básico em áreas urbanas, compreendendo o projeto executivo e a obra de saneamento básico.

O projeto executivo deve conter o projeto de execução de obras de saneamento básico em áreas urbanas, compreendendo o projeto executivo e a obra de saneamento básico.

O projeto executivo deve conter o projeto de execução de obras de saneamento básico em áreas urbanas, compreendendo o projeto executivo e a obra de saneamento básico.

O projeto executivo deve conter o projeto de execução de obras de saneamento básico em áreas urbanas, compreendendo o projeto executivo e a obra de saneamento básico.

O projeto executivo deve conter o projeto de execução de obras de saneamento básico em áreas urbanas, compreendendo o projeto executivo e a obra de saneamento básico.

O projeto executivo deve conter o projeto de execução de obras de saneamento básico em áreas urbanas, compreendendo o projeto executivo e a obra de saneamento básico.

O projeto executivo deve conter o projeto de execução de obras de saneamento básico em áreas urbanas, compreendendo o projeto executivo e a obra de saneamento básico.

O projeto executivo deve conter o projeto de execução de obras de saneamento básico em áreas urbanas, compreendendo o projeto executivo e a obra de saneamento básico.

**Observações:** Este atendimento refere-se ao projeto de execução de obras de saneamento básico em áreas urbanas, compreendendo o projeto executivo e a obra de saneamento básico.

**Observações:** Este atendimento refere-se ao projeto de execução de obras de saneamento básico em áreas urbanas, compreendendo o projeto executivo e a obra de saneamento básico.

**Observações:** Este atendimento refere-se ao projeto de execução de obras de saneamento básico em áreas urbanas, compreendendo o projeto executivo e a obra de saneamento básico.

**Observações:** Este atendimento refere-se ao projeto de execução de obras de saneamento básico em áreas urbanas, compreendendo o projeto executivo e a obra de saneamento básico.

- 1. Este atendimento refere-se ao projeto de execução de obras de saneamento básico em áreas urbanas, compreendendo o projeto executivo e a obra de saneamento básico.
- 2. Este atendimento refere-se ao projeto de execução de obras de saneamento básico em áreas urbanas, compreendendo o projeto executivo e a obra de saneamento básico.
- 3. Este atendimento refere-se ao projeto de execução de obras de saneamento básico em áreas urbanas, compreendendo o projeto executivo e a obra de saneamento básico.
- 4. Este atendimento refere-se ao projeto de execução de obras de saneamento básico em áreas urbanas, compreendendo o projeto executivo e a obra de saneamento básico.
- 5. Este atendimento refere-se ao projeto de execução de obras de saneamento básico em áreas urbanas, compreendendo o projeto executivo e a obra de saneamento básico.

Conselho Regional de Engenharia e Agrimensura do Rio Grande do Sul  
Rua São João, 75, CEP 91201-900  
Fone: (51) 3091-4400 - Fax: (51) 3091-4401





Le Service canadien des permis et licences  
 Permits and Licenses Service of Canada

CREA - RS

Document communiqué en vertu de la Loi sur l'accès à l'information

1805197

à compléter et retourner

Canada (Permis et Licenses) / Canada (Permits and Licenses)

CONTRÔLEUR, en vertu de la Loi sur l'accès à l'information, a autorisé la diffusion de l'information contenue dans ce document. Le document est communiqué en vertu de la Loi sur l'accès à l'information.

**FORMULAIRE DE DEMANDE DE PERMIS ET LICENCES**

à compléter et retourner à: **Permis et Licenses Service, 111, rue Wellington**

Permis et Licenses Service  
 111, rue Wellington  
 Ottawa, Ontario K1P 6K5

Titulaire du permis: **PERMIS** (à compléter) / Permis de **CONSTRUCTION** (à compléter) / **PERMIS** (à compléter)  
 Numéro de permis: **1805197** / Numéro de permis: **1805197** / Numéro de permis: **1805197**

Titulaire: **PERMIS** (à compléter) / Titulaire: **CONSTRUCTION** (à compléter) / Titulaire: **PERMIS** (à compléter)  
 Adresse: **111, rue Wellington** / Adresse: **111, rue Wellington** / Adresse: **111, rue Wellington**  
 Ville: **Ottawa** / Ville: **Ottawa** / Ville: **Ottawa**  
 Province: **Ontario** / Province: **Ontario** / Province: **Ontario**

Objet de la demande: **CONSTRUCTION** / Objet de la demande: **CONSTRUCTION** / Objet de la demande: **CONSTRUCTION**  
 Description: **CONSTRUCTION** / Description: **CONSTRUCTION** / Description: **CONSTRUCTION**

Code	Description	Montant	Statut
1	Permis de construction	1000.00	Payé
2	Permis de construction	1000.00	Payé
3	Permis de construction	1000.00	Payé
4	Permis de construction	1000.00	Payé
5	Permis de construction	1000.00	Payé
6	Permis de construction	1000.00	Payé
7	Permis de construction	1000.00	Payé
8	Permis de construction	1000.00	Payé
9	Permis de construction	1000.00	Payé
10	Permis de construction	1000.00	Payé

Remarque: Les renseignements fournis dans ce formulaire sont destinés à servir de base à l'émission de permis et de licences. Les renseignements fournis sont soumis à la vérification et à l'approbation de l'inspecteur en chef des permis et licences.

Le titulaire du permis ou de la licence est responsable de l'exactitude des renseignements fournis et de l'exactitude des renseignements fournis. Le titulaire du permis ou de la licence est responsable de l'exactitude des renseignements fournis et de l'exactitude des renseignements fournis.

Le titulaire du permis ou de la licence est responsable de l'exactitude des renseignements fournis et de l'exactitude des renseignements fournis. Le titulaire du permis ou de la licence est responsable de l'exactitude des renseignements fournis et de l'exactitude des renseignements fournis.

Le titulaire du permis ou de la licence est responsable de l'exactitude des renseignements fournis et de l'exactitude des renseignements fournis. Le titulaire du permis ou de la licence est responsable de l'exactitude des renseignements fournis et de l'exactitude des renseignements fournis.

Le titulaire du permis ou de la licence est responsable de l'exactitude des renseignements fournis et de l'exactitude des renseignements fournis. Le titulaire du permis ou de la licence est responsable de l'exactitude des renseignements fournis et de l'exactitude des renseignements fournis.



Conselho Regional de Engenharia e Agronomia - CREA  
Fundado em 1966, de acordo com a Lei nº 5.021/66

**CREA - RS**

CONTO CORRENTE DE CREDITO

**1805197**

CONTABILIZADO

Conselho Regional de Engenharia e Agronomia de Rio Grande do Sul

Este documento é emitido para o usuário cadastrado no sistema de emissão de notas fiscais eletrônicas (SISFAT) e contém informações de natureza fiscal e contábil. É de responsabilidade do usuário a correta interpretação e utilização das informações contidas neste documento.

Nota Fiscal de Serviço - Número nº 1805197

de 01 de Novembro de 2017 - Valor: R\$ 1.000,00

A prestação de serviços e o valor do mesmo foram devidos em decorrência do ato de  
COTAÇÃO (www.crea-rs.org.br), em Assessoria Especial - Consultoria e substituição de área C&T realizada pela  
CREARS (empresa vinculada ao grupo de CREA) conforme o nº desta C&T para abertura de  
documentos na Fazenda RFB.

A C&T é emitida sob o regime de competência e contém os valores e  
natureza do serviço prestado.

A C&T é emitida sob o regime de competência e contém os valores e  
natureza do serviço prestado e o valor do mesmo.

A C&T possui validade em caso de emissão de nota fiscal de  
serviço eletrônica.

A emissão de nota fiscal eletrônica de serviço de  
prestação de serviços é obrigatória para o usuário.

A C&T é emitida sob o regime de competência.

Conselho Regional de Engenharia e Agronomia de Rio Grande do Sul

Rua Itália, 20 - CEP 91201-900

Telefone: (51) 3093-1000 - E-mail: [crears@crea-rs.org.br](mailto:crears@crea-rs.org.br)



**CREA-RS**

**EG0198**



**ATESTADO**

Atestamos, para os devidos fins, que a Companhia Vias NORDELAGESTE, fornecida pelas Empresas INGEPLUS Engenharia e Consultoria Ltda, inscrita no CNPJ sob o nº 00.333.780/0001-10, e PAVIMENTO Engenharia S/S Ltda, inscrita no CNPJ sob o nº 04.441.094/0001-21, sob a liderança de empresa INGEPLUS Engenharia e Consultoria Ltda, com sede na Av. França nº 817, em Porto Alegre/RS, emita para o Município de Porto Alegre/RS, por intermédio da Secretaria Municipal de Infraestrutura e Mobilidade Urbana (SMU) e sua Diretoria Geral de Conservação de Vias Urbanas (DGCVA), a Execução de Projeto Básico-Escopo para Recuperação de Pavimentos Urbanos de Diversos Logradouros do Município de Porto Alegre - localizados nos Regiões Norte e Leste, objeto do Projeto Final Municipal nº 000.002004.10.3.

**CARACTERÍSTICAS DO CONTRATO DE PRESTAÇÃO DE SERVIÇOS:**

Localização: Projeto Final Municipal nº	000.002004.10.3.
Data de Licitação:	12/07/2018
Convênio nº	02.109 - Livro 076-D
Data de Assinatura do Contrato:	22/07/2018
Ordem de Início dos Serviços:	17/08/2017 Interrupção: 01/04/2018 Reinício: 22/08/2018
Prazo Total:	180 dias
1º Termo Aditivo: 14/07/2017	Prazo de execução acrescido de 150 dias Valor total acrescido de R\$ 3.088.47 Valor total acrescido de R\$ 58.817,41
2º Termo Aditivo: 14/12/2017	Prazo de execução acrescido de 180 dias
3º Termo Aditivo: 19/06/2018	Prazo de execução acrescido de 120 dias Valor total acrescido de R\$17.488,07 Valor total acrescido de R\$128.333,48
4º Termo Aditivo: 10/10/2018	Prazo de execução acrescido de 90 dias
Data de Conclusão:	05/11/2019
Valor Inicial do Contrato:	R\$ 710.026,50
Valor Final do Contrato:	R\$ 918.807,98

Os serviços foram executados de acordo com o conteúdo e de acordo com as normas, projetos, especificações técnicas e regulamentar especificadas no Edital de Convocação nº 000.002004.10.3, conforme as garantias da Ficha de Serviço nº 025910 DGVU, anexa determinando:



*(Handwritten signature and initials)*



Item	Descrição	Unidade	Quantidade Folha de Medição CONPOSTO OCTO
1	Controle de Qualidade	und	1,00
2	Levantamento topográfico das ruas	em fase	145.355
3	Diagnóstico de CONDIÇÃO DO PAVIMENTO		
3.1	Levantamento defeituoso com FWD (Falling Weight Deflectometer) das estruturas dos pavimentos, incluindo mobilização e desmobilização de equipamentos, levantamento a cada 20 metros de cada fase de trabalho, amostragem, segurança e serviços relativos quando necessário	em fase	138.041
3.2	Avaliação Óptica da Superfície de Pavimento de acordo com norma DNIT (BRAS 030) PRO	em fase	128.521
3.3	Execução de sondagens do pavimento para investigação da estrutura do pavimento existente, com abertura de poço de inspeção de 600mm e profundidade até nível de subleito, verificação do nível d'água e coleta dos materiais para análise	poço	131.000
3.4	Enxada de Massa Específica - 11 eix - Médio de base de areia	und	100,00
3.5	Enxada de Compactação - Amarela não rotacionada - Energia Normal - Solo	und	81,00
3.6	Enxada de base de Superfície Califórnia, Amarela não rotacionada - Energia Próxima Normal	und	81,00
3.8	Enxada de Limbo de Lixido - Solo	und	81,00
3.9	Enxada de Limbo de Plastificadora - Solo	und	81,00
3.11	Enxada de teste de umidade - 5m rotacionada - Solo	und	100,00
3.12	Laboratório de Solo	mes	3,00
4	Condição de Trabalho (TMAA/2horas)	meses	07,50
5	Estudo de Trabalho, Projeto de Recuperação Pavimentos, Orçamento, Especificações e Orçamentos (Bases e Execução)	em fase	145.355
6	Projeto de Instalação Vazão Definida, Especificações e Orçamentos (Bases e Execução)	em fase	145.355
7	Equipamentos, Softwares e Manuais de Instalação	und	1,00
8	Item Novo		
8.1	Enxada de Compactação - Amarela não rotacionada - Energia Modificada - Solo (DNIT 74022012)	und	110,00
8.2	Enxada de penetração por pavimento - solo (DNIT 74022008)	und	81,00





2	Elaboração de Projetos Geométricos, de Orçamento e de Execução em áreas complementares solicitadas pela EPIC, abrangendo complementações de topografia, laudo de cobertura vegetal e levantamento de redes elétricas, hidráulicas e esgotos para ampliação de capacidade e segurança viária em diversos trechos que compõem o eixo de contato, conforme dados de necessidades e composição de preços específicos.		
6.1	Coordenação dos Trabalhos Complementares (projetos geométricos, orçamento e execução)	und	1,00
6.2	TR02 - Av. Assis Brasil (ambos os lados)	und	1,00
6.3	TR04 - Av. Getúlio (trecho com duas pistas)	und	1,00
6.4	TR05 - Av. Getúlio (trecho com uma pista)	und	1,00
6.5	TR08 - Rua Beneditino Soares Andréo (Bernaerth Passalunghi F. Janini)	und	1,00
6.6	TR09 - Rua Beneditino Soares Passalunghi	und	1,00
6.7	TR10 - Rua dos Meles	und	1,00
6.8	TR11 - Av. Prudente Alves	und	1,00
6.9	TR12 - Av. Antônio de Carvalho	und	1,00
6.10	TR14 - Av. Bento Gonçalves (Área de Canalização O. Ramal)	und	1,00
6.11	TR15 - Estr. João Cleber Pires	und	1,00
6.12	TR16 - Estr. João Antônio da Silva	und	1,00
6.13	Equipamentos, Softwares e Materiais de Escritório, necessários para serviços complementares.	und	1,00

### LOCALIZAÇÃO, EXTENSÃO E ÁREAS DE PROJETO

As áreas dos serviços elencadas nas Regiões Norte e Leste da zona urbana do Município de Porto Alegre, conforme a relação anexa (trechos de projeto), possui extensão total de 140.203 km de área, compreendendo a área de 579.078,26 metros quadrados de projetos de engenharia, conforme quadro a seguir:

Região	Logradouro	Trecho	Extensão de área (Km linha)	Área de projeto (m²)
NORTE	21 - Av. São Francisco	Av. Carlos Gomes - Av. 208	14,214	49.907,90
	22 - Av. Assis Brasil (ambos os lados)	Av. Antônio Mele - Rua Beneditino Soares Pires	6,264	23.256,11
	23 - Av. Assis Brasil	Rua de Assis Brasil - Freixo - Camomila	7,807	27.432,64
	24 - Av. Getúlio (trecho com duas pistas)	Rua João de Deus - Rua dos Pacheco Zapp	1,947	6.004,38
	25 - Av. Getúlio (trecho com uma pista)	Rua dos Pacheco Zapp - Av. Roberto de Oliveira Netto	1,207	3.802,15
	26 - Av. Getúlio	Av. Assis Brasil - Av. Assis Brasil	6,527	25.611,08





LESTE	07 - Rua Beneditino Silveira Araújo	Rua Adão José - Rua Beneditino Silveira Araújo	0,40	10.229,00
	08 - Rua Beneditino Silveira Araújo	Rua Beneditino Silveira Araújo - Rua João Pereira Jardim	4,10	10.211,00
	09 - Rua Beneditino Silveira Araújo	Rua Beneditino Silveira Araújo - Rua dos Mãos	1,00	14.210,00
	10 - Rua dos Mãos	Rua Amanda de Freitas - Rua Beneditino S. Araújo	4,42	21.140,20
	11 - Rua Thales Alves	Rua Antônio de Carvalho - Rua Márcio Dias	0,40	20.497,20
	12 - Rua Antônio de Carvalho	Rua Pedroso Alves - Rua Santa Cecília	11,80	42.214,00
	13 - Rua Santa Cecília	Rua José Gabriel Fischer - Rua Antônio de Carvalho	7,44	27.924,00
	14 - Rua Santa Cecília	Rua Antônio de Carvalho - Rua João de Oliveira Florido	14,10	42.204,00
	15 - Rua João Oliveira Florido	Rua Santos Dias da Silva - Rua João Antônio de Sá	20,01	80.001,00
	16 - Rua João Oliveira Florido	Rua João Oliveira Florido - Rua Grego Pajonias	10,00	42.501,00
17 - Rua São Francisco	Rua João de Oliveira Florido - Rua Manoel Lourenço Moreira	1,00	10.440,00	
<b>Total da Área : 144</b>			<b>140,00</b>	<b>810.070,20</b>

### PRINCIPAIS CARACTERÍSTICAS DOS SERVIÇOS EXECUTADOS

Seguindo e levantamentos básicos de dados, foram realizadas:

#### Levantamento Topográfico Cadastral

O levantamento topográfico foi executado por meio de GPS geodésico de alta precisão, compreendendo:

- Transporte de coordenadas e referências de nível, georreferenciadas à malha de coordenadas oficial de Porto Alegre
- Levantamento Planialtimétrico Cadastral dos elementos existentes no Terço de Referência em 17 quadras de ruas, conforme quadro acima, com extensão total 141.001 km de faixa

#### Diagnóstico da Condição das Estruturas dos Pavimentos (PVD)

- Levantamento Deflexométrico nas estruturas dos pavimentos, com o equipamento PVD (Paving Weight Deflectometer), realizado a cada 20m de cada faixa de trânsito intercalado em cada faixa de trânsito, totalizando 135,541 km de faixa

#### Avaliação Objetiva da Superfície do Pavimento

- Avaliações objetivas da superfície dos pavimentos, através do Levantamento de Medição da Escala de Superfície do Pavimento realizado conforme a Norma DNIT 000000 PVD, totalizando 135,121 km de faixa, sendo que o conjunto é apresentado em Diagramas Uniflexão de Superfície e Pavimentos do Pavimento, em formato A3.





### Investigações e Ensaios Geotécnicos da Solo

Execução de sondagens de pavimentos para determinação da estrutura existente, com abertura de poço de inspeção de 200cm e profundidade até nível do subleito, verificação do nível d'água e coleta dos materiais para análise - 127 poços

Provas Geotécnicas de Caracterização de solos (relatórios) compreendendo:

- Massa Específica - in situ (massa de areia) 127 ensaios
- Compactação Proctor Normal 81 ensaios
- Índice de Solidez Califórnia - ISC (CMT) 81 ensaios
- Limite de Liquidez 81 ensaios
- Limite de Plasticidade 81 ensaios
- Teste de Unifidade - em laboratório 127 ensaios
- Compactação Energia Proctor Modificada 110 ensaios e
- Granulometria por peneiramento 81 ensaios
- Total 8 conjuntos de ensaios = 773 ensaios geotécnicos

### Estudos de Tráfego

A Contagem de tráfego foi realizada durante 7 dias (7 dias), em 17 (dezessete) pontos distribuídas nos 17 (dezessete) trechos de via, sendo considerados veículos de passeio, coletivo e de carga.

Com base nos levantamentos foram elaborados os Estudos de Tráfego, resultando na proposta de cálculo de número anualizado de repetições equivalentes de eixo-pavimento de 8,2 T para o período de projeto de 10 anos, para os eixos "A" e "B" foram traçados nos projetos de pavimentos.

### Projeto de Recuperação Pavimental, Drenagem, Especificações e Orçamentos (Básico e Executivo)

Na área da Urbanização os serviços de projetos executivos abrangem:

Os projetos de engenharia foram elaborados com base no Levantamento Topográfico Cadastral, Estudos Geotécnicos e Avaliação da Superfície do Pavimento existente, sendo desenvolvidas Especificações, Desenhos Técnicos, Diagramas Utilitários, Quantitativos e Orçamentos.

O Projeto compreende uma extensão total de 140.253 km de faixas.

### Projeto de Restauração de Pavimento

O projeto de pavimentos flexível considerou um método mecanístico derivado da aplicação da teoria de camadas elásticas, o qual fornece a espessura de recuperação (AR) com um reservatório para que o pavimento atenda à deflexão admissível.

As situações adotadas para a restauração de pavimentos flexível foram baseadas de levantamento existente e recuperamento em Concreto Artístico para a parte de pavimento, em espessuras específicas para cada trecho. Foram projetados pavimentos em Concreto Artístico (CA-10) e em Concreto Artístico com Fibras (CA-10F).

Nas áreas que apresentaram defeitos elevados, reportados pelo o levantamento defeccionário por FWD, previu-se reparos profundos, tendo sido dimensionada a espessura da estrutura de pavimento a ser feita.

Em trechos com áreas elevadas, valores de velocidades de insonorização excessivas, nas bases das paradas de ônibus, como solução de projeto o Pavimento Rigido (placa de



recreio, tipo de pavimentação foi definido pela aplicação do Guia de ASHTO de 1980

O projeto abarca a reforma do pavimento existente e implantação de estrutura de Pavimento Rígido

Nas trechos com base de látex existentes em pavimento rígido os tipos de concreto foi prevista a incorporação de acordo com cada tipo de material

O Projeto de Recuperação de Pavimento foi analisado e aprovado pela DCCDU - Diretoria Geral de Conservação de Vias

#### Projeto de Rede de Drenagem Pluvial:

- O Projeto de Rede de Drenagem Pluvial contemplou análises das condições de drenagem das 11 (onze) quadras de ruas, com as seguintes atividades realizadas:
- Diagnóstico da capacidade de vazão da sarjeta da rede de drenagem pluvial;
- Avaliação da condição da rede existente;
- Dimensionamento e complementação da rede existente com rasas, lagoas, fossos de tubo (BT) e áreas subsuperficiais.

#### Projeto de Sinalização:

O projeto contemplou a implantação de sinalização vertical e horizontal das 11 (onze) quadras de ruas e a utilização de sinalização provisória de ruas. Foram elaborados desenhos gráficos, quadros e placas.

O Projeto de Sinalização foi analisado e aprovado pela EPTC - Empresa Pública de Transporte e Circulação.

#### Intervenções de Mobilidade Urbana em locais específicos, sendo realizadas a seguinte tabela:

As intervenções de mobilidade urbana atenderam as solicitações da EPTC, em locais específicos existentes ao longo de 11 (onze) quadras de ruas visando melhorar a fluidez e segurança viária.

Foram realizadas levantamentos topográficos complementares e detalhadas estudos geotécnicos para definição das intervenções e análise dos impactos em equipamentos urbanos existentes nas ruas, bem como pontos e condições críticas das áreas para planejamento e/ou tratamento especial. O desamplamento de trechos ocorreu na implantação de áreas para quadras, quadras e rampas.

#### Projeto Construtivo

O Projeto Construtivo contemplou alargamentos de pista e ajustes de rede de esgotos, drenagem e reforma de marcos-tubo e laterais laterais e áreas rasas do pavimento e fluxos de drenagem de águas pluviais.

#### Estudos Técnicos para Remanejamento de Pistas

As avaliações de campo identificaram as condições e a prioridade dos alargamentos, rasas e rede de esgotos existentes.

Para tanto, foram realizados os Estudos Técnicos com a identificação das áreas e pontos remanejados, rasas e rede de esgotos de modo a obter rasas (MT e RT) e rede de drenagem pública, elaborando os projetos, especificações e quantitativos.





### Laudo de Cobertura Vegetal

O Laudo de Cobertura Vegetal foi realizado observando a legislação municipal, estadual e federal, com destaque para a Lei Complementar Nº 287, de 14 de janeiro de 2010, que estabelece regras para a extração, o transporte ou a poda de espécies vegetais no Município de Porto Alegre.

Após a definição da intervenção de manutenção, foi realizada avaliação complementar de campo na área ambiental para verificar o impacto sobre indivíduos arbóreos em (X) (zero) metros de raio.

O inventário realizado no comprimento ao longo das frentes de intervenção, com a coleta dos dados Qualitativos e Quantitativos, Análise e Caracterização das espécies arbóreas existentes na área de intervenção.

### PLÁNTIAS OBRIGATORIAS

Os pagamentos foram calculados tomando por base as referências de preços unitários fornecidas pelo SINAPROEP, com data-base de agosto/2018 e pelo DNT (preços de SUDOP), com data-base de maio/2018, sem a aplicação da ICMS. Para fins de outras novas referências, foram utilizadas tabelas de preços referenciadas da Prefeitura de Porto Alegre (DNOX, DEP, IBAMA, GABRINII). Para os materiais botânicos utilizou-se a tabela de Agência Nacional de Petróleo (ANP), com data-base dezembro/2018, acrescido de ICMS. Também foram realizados cálculos de preço para fins específicos, não constantes nas respectivas referências.

Segue em anexo dos serviços aplicados as as tabelas de Recuperação e Deposição de Resíduos (DR) conforme o Decreto Municipal Nº 10.264 de 25 de novembro de 2015 da Prefeitura Municipal de Porto Alegre.

### APRESENTAÇÃO DOS PROJETOS

Os projetos foram apresentados, conforme previsto no Termo de Referência, sendo em sua estrutura de seguintes volumes (todas expressas em anexo digital): Volume 1 – Projeto Executivo de Paisagem; Volume 2 – Projeto Executivo de Estruturação Verde; Volume 3A – Estruturação de Obras; Volume 3 – Projeto Executivo de Drainagem; e Volume 4 – Orçamento.

### RELAÇÃO DE PROFISSIONAIS – EQUIPE TÉCNICA

A equipe técnica atuante na execução dos serviços está relacionada a seguir:

Nome	Profissão	Registro (CREA)	RRT	Função/Atividade
Thales C. Soares	Eng. Civil	02388-0	000007, 000078, 000049 e 000048	Responsável Técnico Coordenador Geral

21





PREFEITURA MUNICIPAL DE PORTO ALEGRE  
SECRETARIA MUNICIPAL DE INFRAESTRUTURA E MOBILIDADE URBANA  
DIRETORIA GERAL DE CONSERVAÇÃO DE BENS URBANOS

Fernando José Ferreira Gonçalves	Eng. Civil	85.491-0	8842508 1004450 1004450 1004450 e 1004450	Avaliação Documental Estrutura de Pavimento e do Registro de Recuperação Estrutural de Pavimento
Leandro Pereira Maia	Eng. Civil	80.184-0	8104002 e 1004450	Estudo de Projeto
Adriano César Santos Basso	Eng. Civil	108.193-0	8104002 e 1004450	Licenciamento, Tipologia e Plano de Conservação Urbana
João Fournier Bardi	Eng. Civil	85.495-0	8104118 e 1004450	Projeto de Drenagem Urbana
Edson Jorge Toffi Jr	Eng. Civil	111.208-0	8104002 1004450 1004450 e 1004450	Projeto de Recuperação Estrutural de Pavimento
Mônica Motta de Faria	Eng. Agr.	87.815-0	1011480	Linha de Diretrizes Vegetal
Luiz Eduardo Faria	Eng. Civil	88.870-0	1004450	Estudo Técnico e Plano de Rede de Energia Elétrica e Saneamento Público

Assim sendo, registamos que os serviços foram desenvolvidos dentro dos padrões técnicos exigidos, atingindo plenamente os objetivos previstos pela Secretaria Municipal de Infraestrutura e Mobilidade Urbana - Diretoria Geral de Conservação de Bens Urbanos - DIRMUCOVU da Prefeitura Municipal de Porto Alegre.


Porto Alegre, 23 de Janeiro de 2021.

Eng. Maria Luiza Bernocchi  
Matrícula 46294/11  
Diretora Geral - DIRMUCOVU

Eng. Nivaldo Magalhães  
Matrícula 14146/11  
Diretor - DIRMUCOVU







ಸಂಖ್ಯೆ: 1805206  
 ದಿನಾಂಕ: 18/05/2023

ಶ್ರೀಮತಿ. **ಅಧಿಕಾರ ಪತ್ರ**  
 ಆಯ್ಕೆ: 1805206  
 ಸಂಖ್ಯೆ: 1805206

ಸರ್ಕಾರದ ಅಧಿಕಾರ ಪತ್ರದ ಅಡಿಯಲ್ಲಿ  
 ಈ ಅಧಿಕಾರ ಪತ್ರವನ್ನು ಹೊರಡಿಸಲಾಗಿದೆ.

ಇದರಲ್ಲಿ:  
 ಹುದ್ದೆ: **ಅಧಿಕಾರ ಪತ್ರ**  
 ವಿಭಾಗ: **ಅಧಿಕಾರ ಪತ್ರ**

ಕ್ರ. ಸಂ.	ಅಧಿಕಾರ ಪತ್ರದ ವಿವರ	ಆಯ್ಕೆ	ಸಂಖ್ಯೆ	ಆಯ್ಕೆ ದಿನಾಂಕ
1	ಅಧಿಕಾರ ಪತ್ರ	ಅಧಿಕಾರ ಪತ್ರ	1805206	18/05/2023
2	ಅಧಿಕಾರ ಪತ್ರ	ಅಧಿಕಾರ ಪತ್ರ	1805206	18/05/2023
3	ಅಧಿಕಾರ ಪತ್ರ	ಅಧಿಕಾರ ಪತ್ರ	1805206	18/05/2023
4	ಅಧಿಕಾರ ಪತ್ರ	ಅಧಿಕಾರ ಪತ್ರ	1805206	18/05/2023
5	ಅಧಿಕಾರ ಪತ್ರ	ಅಧಿಕಾರ ಪತ್ರ	1805206	18/05/2023
6	ಅಧಿಕಾರ ಪತ್ರ	ಅಧಿಕಾರ ಪತ್ರ	1805206	18/05/2023
7	ಅಧಿಕಾರ ಪತ್ರ	ಅಧಿಕಾರ ಪತ್ರ	1805206	18/05/2023
8	ಅಧಿಕಾರ ಪತ್ರ	ಅಧಿಕಾರ ಪತ್ರ	1805206	18/05/2023
9	ಅಧಿಕಾರ ಪತ್ರ	ಅಧಿಕಾರ ಪತ್ರ	1805206	18/05/2023
10	ಅಧಿಕಾರ ಪತ್ರ	ಅಧಿಕಾರ ಪತ್ರ	1805206	18/05/2023
11	ಅಧಿಕಾರ ಪತ್ರ	ಅಧಿಕಾರ ಪತ್ರ	1805206	18/05/2023
12	ಅಧಿಕಾರ ಪತ್ರ	ಅಧಿಕಾರ ಪತ್ರ	1805206	18/05/2023
13	ಅಧಿಕಾರ ಪತ್ರ	ಅಧಿಕಾರ ಪತ್ರ	1805206	18/05/2023
14	ಅಧಿಕಾರ ಪತ್ರ	ಅಧಿಕಾರ ಪತ್ರ	1805206	18/05/2023
15	ಅಧಿಕಾರ ಪತ್ರ	ಅಧಿಕಾರ ಪತ್ರ	1805206	18/05/2023
16	ಅಧಿಕಾರ ಪತ್ರ	ಅಧಿಕಾರ ಪತ್ರ	1805206	18/05/2023
17	ಅಧಿಕಾರ ಪತ್ರ	ಅಧಿಕಾರ ಪತ್ರ	1805206	18/05/2023
18	ಅಧಿಕಾರ ಪತ್ರ	ಅಧಿಕಾರ ಪತ್ರ	1805206	18/05/2023
19	ಅಧಿಕಾರ ಪತ್ರ	ಅಧಿಕಾರ ಪತ್ರ	1805206	18/05/2023
20	ಅಧಿಕಾರ ಪತ್ರ	ಅಧಿಕಾರ ಪತ್ರ	1805206	18/05/2023
21	ಅಧಿಕಾರ ಪತ್ರ	ಅಧಿಕಾರ ಪತ್ರ	1805206	18/05/2023
22	ಅಧಿಕಾರ ಪತ್ರ	ಅಧಿಕಾರ ಪತ್ರ	1805206	18/05/2023
23	ಅಧಿಕಾರ ಪತ್ರ	ಅಧಿಕಾರ ಪತ್ರ	1805206	18/05/2023
24	ಅಧಿಕಾರ ಪತ್ರ	ಅಧಿಕಾರ ಪತ್ರ	1805206	18/05/2023
25	ಅಧಿಕಾರ ಪತ್ರ	ಅಧಿಕಾರ ಪತ್ರ	1805206	18/05/2023
26	ಅಧಿಕಾರ ಪತ್ರ	ಅಧಿಕಾರ ಪತ್ರ	1805206	18/05/2023
27	ಅಧಿಕಾರ ಪತ್ರ	ಅಧಿಕಾರ ಪತ್ರ	1805206	18/05/2023
28	ಅಧಿಕಾರ ಪತ್ರ	ಅಧಿಕಾರ ಪತ್ರ	1805206	18/05/2023
29	ಅಧಿಕಾರ ಪತ್ರ	ಅಧಿಕಾರ ಪತ್ರ	1805206	18/05/2023
30	ಅಧಿಕಾರ ಪತ್ರ	ಅಧಿಕಾರ ಪತ್ರ	1805206	18/05/2023

ಇದರಲ್ಲಿ:  
 ಹುದ್ದೆ: **ಅಧಿಕಾರ ಪತ್ರ**  
 ವಿಭಾಗ: **ಅಧಿಕಾರ ಪತ್ರ**

ಸರ್ಕಾರದ ಅಧಿಕಾರ ಪತ್ರದ ಅಡಿಯಲ್ಲಿ  
 ಈ ಅಧಿಕಾರ ಪತ್ರವನ್ನು ಹೊರಡಿಸಲಾಗಿದೆ.

ಇದರಲ್ಲಿ:  
 ಹುದ್ದೆ: **ಅಧಿಕಾರ ಪತ್ರ**  
 ವಿಭಾಗ: **ಅಧಿಕಾರ ಪತ್ರ**

ಸಂಖ್ಯೆ: 1805206  
 ದಿನಾಂಕ: 18/05/2023

ಶ್ರೀಮತಿ. **ಅಧಿಕಾರ ಪತ್ರ**  
 ಆಯ್ಕೆ: 1805206  
 ಸಂಖ್ಯೆ: 1805206

ಸರ್ಕಾರದ ಅಧಿಕಾರ ಪತ್ರದ ಅಡಿಯಲ್ಲಿ  
 ಈ ಅಧಿಕಾರ ಪತ್ರವನ್ನು ಹೊರಡಿಸಲಾಗಿದೆ.

ಇದರಲ್ಲಿ:  
 ಹುದ್ದೆ: **ಅಧಿಕಾರ ಪತ್ರ**  
 ವಿಭಾಗ: **ಅಧಿಕಾರ ಪತ್ರ**





Particulars		2012-13	2011-12
<b>REVENUE</b>			
<b>1. Electricity</b>			
1.1. Distribution		125.00	125.00
1.2. Generation		125.00	125.00
1.3. Transmission		125.00	125.00
1.4. Miscellaneous		125.00	125.00
<b>2. Other</b>			
2.1. Miscellaneous		125.00	125.00
<b>Total</b>		<b>300.00</b>	<b>300.00</b>

Details of the revenue account for the year 2012-13 are given in the annexure to this report. The revenue account for the year 2011-12 is also given for comparison. The revenue account for the year 2012-13 shows a total revenue of Rs. 300.00 crore, which is an increase of Rs. 0.00 crore over the year 2011-12. The revenue is classified into Electricity and Other. The Electricity revenue is Rs. 300.00 crore and the Other revenue is Rs. 0.00 crore.

**Annexure to Part IV - Revenue Account of Karnataka Electricity Regulatory Commission**

Particulars		2012-13	2011-12
<b>REVENUE</b>			
<b>1. Electricity</b>			
1.1. Distribution		125.00	125.00
1.2. Generation		125.00	125.00
1.3. Transmission		125.00	125.00
1.4. Miscellaneous		125.00	125.00
<b>2. Other</b>			
2.1. Miscellaneous		125.00	125.00
<b>Total</b>		<b>300.00</b>	<b>300.00</b>

Particulars		2012-13	2011-12
<b>REVENUE</b>			
<b>1. Electricity</b>			
1.1. Distribution		125.00	125.00
1.2. Generation		125.00	125.00
1.3. Transmission		125.00	125.00
1.4. Miscellaneous		125.00	125.00
<b>2. Other</b>			
2.1. Miscellaneous		125.00	125.00
<b>Total</b>		<b>300.00</b>	<b>300.00</b>





Faculdade de Engenharia e Arquitetura - FAE  
 Rua Marquês de São Carlos, 225 - Cidade Universitária  
 22281-900 - Rio de Janeiro - RJ

**CREA - RS**

Cadastro Profissional de Engenheiros e Arquitetos do Rio Grande do Sul

Página: 1

CARTÃO DE REGISTRO DE ATIVIDADE

**1805200**

ATIVIDADE CONCLUÍDA.

DECLARACIONAL, em conformidade ao disposto na Resolução nº 1.055 de 28 de agosto de 2006, do Conselho, que dispõe das competências desta Comissão Regional de Engenharia e Arquitetura do Rio Grande do Sul - CREA-RS e demais Tributos de profissional **1805200** **PAULIANO MACHO** inscrita no Conselho de Representantes Regionais - CRR's de sua jurisdição:

Profissional: **1805200**  
 Inscrição: **1805200**  
 Nome: **PAULIANO MACHO**

Atividade: **1805200** - **PROFESSOR DE ENSINO SUPERIOR (CARRERA)** - **Ensino Superior**  
 Descrição: **Ensino Superior**

Endereço: **Av. Brasil, 12.500 - Barra da Tijuca - Rio de Janeiro - RJ**

Cidade: **RIO DE JANEIRO** Estado: **RJ**

Atividade: **1805200** - **PROFESSOR DE ENSINO SUPERIOR (CARRERA)** - **Ensino Superior**

Atividade: **1805200** - **PROFESSOR DE ENSINO SUPERIOR (CARRERA)** - **Ensino Superior**

Atividade: **1805200** - **PROFESSOR DE ENSINO SUPERIOR (CARRERA)** - **Ensino Superior**

Atividade: **1805200** - **PROFESSOR DE ENSINO SUPERIOR (CARRERA)** - **Ensino Superior**

Atividade: **1805200** - **PROFESSOR DE ENSINO SUPERIOR (CARRERA)** - **Ensino Superior**

Atividade: **1805200** - **PROFESSOR DE ENSINO SUPERIOR (CARRERA)** - **Ensino Superior**

Atividade: **1805200** - **PROFESSOR DE ENSINO SUPERIOR (CARRERA)** - **Ensino Superior**

Atividade: **1805200** - **PROFESSOR DE ENSINO SUPERIOR (CARRERA)** - **Ensino Superior**

Atividade: **1805200** - **PROFESSOR DE ENSINO SUPERIOR (CARRERA)** - **Ensino Superior**

Atividade: **1805200** - **PROFESSOR DE ENSINO SUPERIOR (CARRERA)** - **Ensino Superior**

Atividade: **1805200** - **PROFESSOR DE ENSINO SUPERIOR (CARRERA)** - **Ensino Superior**

Atividade: **1805200** - **PROFESSOR DE ENSINO SUPERIOR (CARRERA)** - **Ensino Superior**

Atividade: **1805200** - **PROFESSOR DE ENSINO SUPERIOR (CARRERA)** - **Ensino Superior**

Atividade: **1805200** - **PROFESSOR DE ENSINO SUPERIOR (CARRERA)** - **Ensino Superior**

Atividade: **1805200** - **PROFESSOR DE ENSINO SUPERIOR (CARRERA)** - **Ensino Superior**

Atividade: **1805200** - **PROFESSOR DE ENSINO SUPERIOR (CARRERA)** - **Ensino Superior**

Atividade: **1805200** - **PROFESSOR DE ENSINO SUPERIOR (CARRERA)** - **Ensino Superior**

Atividade: **1805200** - **PROFESSOR DE ENSINO SUPERIOR (CARRERA)** - **Ensino Superior**

Atividade: **1805200** - **PROFESSOR DE ENSINO SUPERIOR (CARRERA)** - **Ensino Superior**

Atividade: **1805200** - **PROFESSOR DE ENSINO SUPERIOR (CARRERA)** - **Ensino Superior**



Centrul de Servicii Cetățene - C&T  
 Municipiul de Târgu, în subordinea județului de Iași

**CREA - RS**

C&T CENTRU REGIONAL DE AȘTUTARE

**1805208**

ACTUALIZARE COMPLETARE

Consiliul Regional de Cooperare și Agrement al Pieței Locale de Sud

Centrul de servicii cetățene, pentru servicii cetățene și pentru servicii de servicii cetățene - C&T, desfășurând activități de servicii cetățene și servicii de servicii cetățene, în conformanță cu prevederile Legii nr. 292/2009 privind organizarea și funcționarea serviciilor publice de servicii cetățene și servicii de servicii cetățene.

Centrul de servicii cetățene "Horia 47" - Iași  
 Str. Ștefan cel Mare, nr. 100 - Iași, Tel: 0232 21 00 10

Se solicită actualizarea și validarea datelor personale pentru confirmarea în baza de  
 Date C&T (www.crea.rs.org.ro); sau Adresa Regională - Consiliul și administrația de local C&T solicită pentru  
 Completarea și actualizarea din partea de 2020, informații și of. datele C&T pentru actualizarea din  
 documentele de servicii C&T.

- 1. C&T este un serviciu public și este un serviciu public de servicii cetățene.
- 2. C&T este un serviciu public și este un serviciu public de servicii cetățene.
- 3. C&T este un serviciu public și este un serviciu public de servicii cetățene.

- 4. C&T este un serviciu public și este un serviciu public de servicii cetățene.
- 5. C&T este un serviciu public și este un serviciu public de servicii cetățene.
- 6. C&T este un serviciu public și este un serviciu public de servicii cetățene.

Consiliul Regional de Cooperare și Agrement al Pieței Locale de Sud  
 Str. Ștefan cel Mare, nr. 100 - Iași  
 Tel: 0232 21 00 10, E-mail: [crea.rs@crea.rs.org.ro](mailto:crea.rs@crea.rs.org.ro)

